



# DZIENNIK URZĘDOWY

## WOJEWÓDZTWA ZACHODNIOPOMORSKIEGO

---

Szczecin, dnia 22 kwietnia 2025 r.

Poz. 2023

### UCHWAŁA NR XIII/87/2025 RADY GMINY NOWOGRÓDEK POMORSKI

z dnia 1 kwietnia 2025 r.

#### **w sprawie miejscowego planu zagospodarowania przestrzennego dla obszaru położonego na południe od miejscowości Karsko**

Na podstawie art. 18 ust. 2 pkt 5 i art. 40 ust. 1 ustawy z dnia 8 marca 1990 r. o samorządzie gminnym (Dz. U. z 2024 r. poz. 1465 ze zm.), art. 20 ust. 1 ustawy z dnia 27 marca 2003 r. o planowaniu i zagospodarowaniu przestrzennym (Dz. U. z 2024 r. poz. 1130 ze zm.) oraz art. 67 ust. 3 pkt 2 ustawy z dnia 7 lipca 2023 r. o zmianie ustawy o planowaniu i zagospodarowaniu przestrzennym oraz niektórych innych ustaw (Dz. U. z 2023 r., poz. 1688) oraz w związku z uchwałą Nr LIII/386/2024 Rady Gminy Nowogródek Pomorski z dnia 28 lutego 2024 r. w sprawie przystąpienia do sporządzenia miejscowego planu zagospodarowania przestrzennego dla części nieruchomości oznaczonej nr ewidencyjnym 787/4 obręb Karsko, uchwala się miejscowy plan zagospodarowania przestrzennego dla obszaru położonego na południe od miejscowości Karsko.

#### **Rozdział 1. Ustalenia wstępne**

§ 1. 1. Ilekroć w uchwale jest mowa o:

- 1) nieprzekraczalnej linii zabudowy – należy przez to rozumieć linię, poza którą niedopuszczalne jest lokalizowanie budynków;
- 2) planie – należy przez to rozumieć niniejszy miejscowy plan zagospodarowania przestrzennego.

2. Integralnymi częściami uchwały są:

- 1) załącznik nr 1 – rysunek planu w skali 1:1000 wraz wrysem ze studium uwarunkowań i kierunków zagospodarowania przestrzennego gminy Nowogródek Pomorski;
- 2) załącznik nr 2 – rozstrzygnięcie o sposobie rozpatrzenia uwag złożonych do projektu planu miejscowego przedstawionego do konsultacji społecznych;
- 3) załącznik nr 3 – rozstrzygnięcie o sposobie realizacji inwestycji z zakresu infrastruktury technicznej, które należą do zadań własnych gminy oraz o zasadach ich finansowania;
- 4) załącznik nr 4 – zbiór danych przestrzennych do planu.

3. Przedmiotem ustaleń planu jest obszar o powierzchni ok. 5,2 ha w granicach określonych na rysunku planu.

4. Na obszarze objętym planem:

- 1) nie określa się:
  - a) zasad ochrony dziedzictwa kulturowego i zabytków,

- b) zasad kształtowania krajobrazu,
  - c) wymagań wynikających z potrzeb kształtowania przestrzeni publicznych,
  - d) szczegółowych zasad i warunków scalania i podziału nieruchomości,
  - e) sposobu i terminu tymczasowego zagospodarowania, urządzania i użytkowania terenów;
- 2) nie występują:
- a) udokumentowane złoża kopalin, tereny górnicze i obszary górnicze,
  - b) obszary szczególnego zagrożenia powodzią,
  - c) obszary osuwania się mas ziemnych,
  - d) krajobrazy priorytetowe.

## **Rozdział 2.**

### **Ustalenia szczegółowe**

**§ 2. 1.** Ustala się teren produkcji energii oznaczony na rysunku planu symbolem **PE**.

2. W zakresie przeznaczenia:

- 1) ustala się lokalizację:
- a) biogazowni jako instalacji odnawialnego źródła energii lub,
  - b) elektrowni słonecznej jako instalacji odnawialnego źródła energii;
- 2) dopuszcza się dowolne proporcje przeznaczeń wymienionych w pkt 1;
- 3) zakazuje się lokalizacji elektrowni wiatrowych.

3. W zakresie ochrony i kształtowania ładu przestrzennego dopuszcza się lokalizację budynków zgodnie z określonymi na rysunku planu nieprzekraczalnymi liniami zabudowy.

4. W zakresie ochrony środowiska i przyrody:

- 1) obszar objęty planem znajduje się w granicach obszaru „Barlineckiego Parku Krajobrazowego – otulina”, gdzie obowiązują ustalenia odrębne dotyczące ww. obszaru chronionego;
- 2) nie ustala się zasad ochrony akustycznej.

5. W zakresie obsługi infrastrukturalnej:

- 1) dopuszcza się lokalizację infrastruktury technicznej z uwzględnieniem pozostałych ustaleń szczegółowych, a także zgodnie z przepisami odrębnymi;
- 2) nakazuje się lokalizację nowych przewodów elektroenergetycznych i teletechnicznych pod ziemią;
- 3) w zakresie odprowadzania ścieków komunalnych:
- a) ustala się poprzez sieć kanalizacji sanitarnej do gminnej oczyszczalni ścieków zlokalizowanej poza obszarem objętym planem,
  - b) do czasu budowy sieci kanalizacji sanitarnej dopuszcza się zagospodarowanie w sposób indywidualny zgodnie z przepisami odrębnymi;
- 4) w zakresie odprowadzania wód opadowych i roztopowych:
- a) ustala się do gruntu w granicach własnej działki, w sposób uniemożliwiający spływ na nieruchomości sąsiednie, w tym drogi,
  - b) dopuszcza się do sieci kanalizacji deszczowej,
  - c) dopuszcza się do zbiorników retencyjnych lub chłonnych zlokalizowanych na własnej działce;
- 5) nakazuje się zaopatrzenie w wodę z gminnej sieci wodociągowej lub w sposób indywidualny;
- 6) nakazuje się zaopatrzenie w gaz z sieci gazowej lub w sposób indywidualny;

- 7) ustala się zaopatrzenie w energię ciepłą z urządzeń indywidualnych, w tym wytwarzających ciepło ze źródeł odnawialnych;
- 8) ustala się zaopatrzenie w energię elektryczną z sieci elektroenergetycznej lub indywidualnych urządzeń wytwarzających energię elektryczną ze źródeł odnawialnych;
- 9) nakazuje się zapewnić miejsce do czasowego gromadzenia odpadów na własnej działce.

6. W zakresie zagospodarowania:

- 1) ustala się maksymalny udział powierzchni zabudowy – 40% powierzchni działki budowlanej;
- 2) ustala się nadziemną intensywność zabudowy od 0 do 0,4;
- 3) ustala się minimalny udział powierzchni biologicznie czynnej – 10% powierzchni działki budowlanej.

7. W zakresie kształtowania zabudowy:

- 1) ustala się wysokość zabudowy:
  - a) dla budynków i budowli maksymalnie 15m,
  - b) dla elektrowni słonecznej maksymalnie 5m,
- 2) ustala się dachy kopulaste lub o kącie nachylenia połaci do 50°.

8. Ustala się lokalizację strefy zieleni izolacyjnej, zgodnie z oznaczeniem na rysunku planu, w obrębie której:

- 1) ustala się lokalizację zieleni wielopiętrowej, stanowiącej przegrodę funkcjonalną, optyczną i akustyczną;
- 2) dopuszcza się lokalizację dojazdów dla obsługi komunikacyjnej do drogi przyległej do granicy planu;
- 3) zakazuje się lokalizacji wiat, placów manewrowych i miejsc do parkowania.

9. W zakresie dostępności komunikacyjnej:

- 1) ustala się utrzymanie powiązań komunikacyjnych z zewnętrznym układem dróg publicznych poprzez istniejącą drogę przyległą do granic planu;
- 2) ustala się obsługę komunikacyjną z drogi przyległej do granic planu.

### **Rozdział 3. Ustalenia końcowe**

§ 3. Dla ustalenia wysokości jednorazowej opłaty w związku ze zbyciem przez właściciela albo użytkownika wieczystego nieruchomości, której wartość wzrosła w związku z uchwaleniem planu, określa się stawkę w wysokości 15%.

§ 4. W granicach obszaru objętego planem traci moc uchwała Nr XXXVI/241/2022 Rady Gminy Nowogródek Pomorski z dnia 27 kwietnia 2022 r. w sprawie miejscowego planu zagospodarowania przestrzennego dla terenu w obrębie Karsko gm. Nowogródek Pomorski.

§ 5. Wykonanie uchwały powierza się Wójtowi Gminy Nowogródek Pomorski.

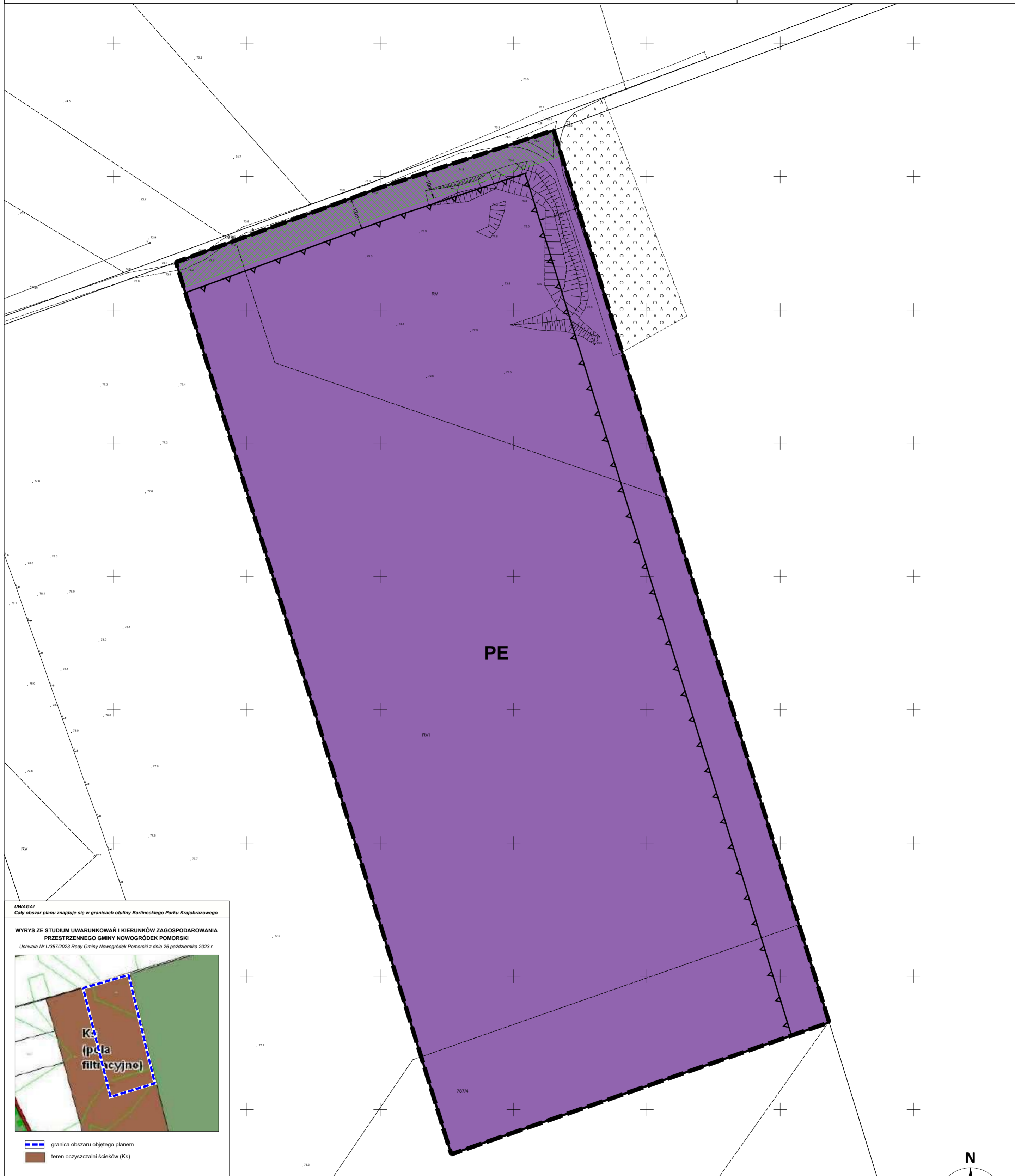
§ 6. Uchwała wchodzi w życie po upływie 14 dni od dnia ogłoszenia w Dzienniku Urzędowym Województwa Zachodniopomorskiego.

Przewodniczący Rady Gminy

**Mariusz Konowałuk**

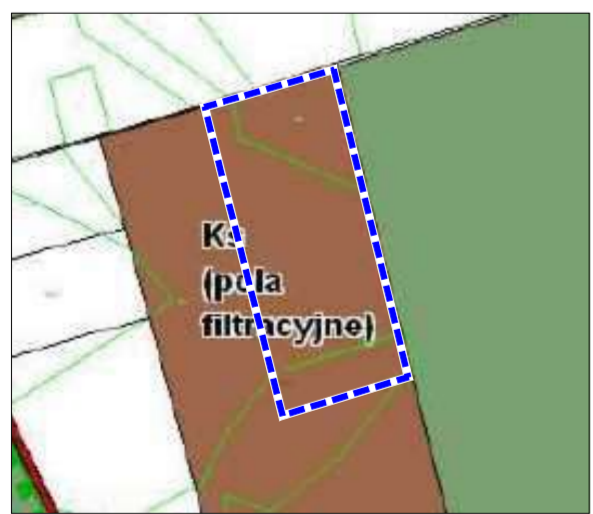
# MIEJSCOWY PLAN ZAGOSPODAROWANIA PRZESTRZENNEGO DLA OBSZARU POŁOŻONEGO NA POŁUDNIU OD MIEJSCOWOŚCI KARSKO

**ZAŁĄCZNIK NR 1**  
do Uchwały Nr XIII/87/2025  
Rady Gminy Nowogródek Pomorski  
z dnia 01 kwietnia 2025 r.








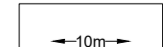
**UWAGA!**  
Cały obszar planu znajduje się w granicach otuliny Barlineckiego Parku Krajobrazowego

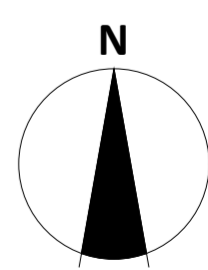
**WYRYS ZE STUDIUM UWARUNKOWAŃ I KIERUNKÓW ZAGOSPODAROWANIA  
PRZESTRZENNEGO GMINY NOWOGRÓDEK POMORSKI**  
Uchwała Nr L/357/2023 Rady Gminy Nowogródek Pomorski z dnia 26 października 2023 r.



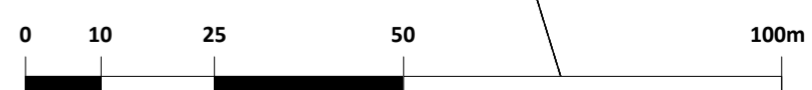
— — — granica obszaru objętego planem  
■ teren oczyszczalni ścieków (Ks)

## LEGENDA

-  GRANICA OBSZARU OBJĘTEGO PLANEM
-  LINIA ROZGRANICZAJĄCA TERENY O RÓŻNYM PRZEZNACZENIU LUB RÓŻNYCH ZASADACH ZAGOSPODAROWANIA
-  NIEPRZEKACZALNA LINIA ZABUDOWY
-  **PE** TEREN PRODUKCJI ENERGII
-  STREFA ZIELENI IZOLACYJNEJ
-  WYMIAROWANIE W METRACH



SKALA 1:1000



Podkład kartograficzny stanowi wektorowa mapa zasadnicza w skali 1:1000 wykonana w układzie współrzędnych ETRS89/PolandCS20000 zone 5 pozyskana z zasobu geodezyjnego i kartograficznego (identyfikator: GKN.6642.1007.2023\_3210\_P, data wykonania kopii: 09.08.2023 r.).

Załącznik Nr 2 do uchwały Nr XIII/87/2025  
Rady Gminy Nowogródek Pomorski  
z dnia 1 kwietnia 2025 r.

**ROZSTRZYGNIĘCIE**  
**o sposobie rozpatrzenia uwag złożonych do projektu planu miejscowego przedstawionego do konsultacji społecznych**

Na podstawie art. 20 ust. 1 ustawy z dnia 27 marca 2003 r. o planowaniu i zagospodarowaniu przestrzennym (Dz. U. z 2023 r. poz. 977, 1506, 1597), w związku z art. 67 ust. 3 pkt 2 ustawy z dnia 7 lipca 2023 r. o zmianie ustawy o planowaniu i zagospodarowaniu przestrzennym (Dz. U. z 2023 r. poz. 1688), Rada Gminy Nowogródek Pomorski rozstrzyga co następuje:

Wobec braku uwag złożonych do projektu miejscowego planu zagospodarowania przestrzennego dla obszaru położonego na południe od miejscowości Karsko przedstawionego do konsultacji społecznych, nie rozstrzyga się o sposobie ich rozpatrzenia.

Załącznik Nr 3 do uchwały Nr XIII/87/2025  
Rady Gminy Nowogródek Pomorski  
z dnia 1 kwietnia 2025 r.

### **ROZSTRZYGNIĘCIE**

#### **o sposobie realizacji inwestycji z zakresu infrastruktury technicznej, które należą do zadań własnych gminy, oraz o zasadach ich finansowania**

Na podstawie art. 20 ust. 1 ustawy z dnia 27 marca 2003 r. o planowaniu i zagospodarowaniu przestrzennym (Dz. U. z 2024 r. poz. 1130 ze zm.), Rada Gminy Nowogródek Pomorski rozstrzyga co następuje:

Realizacja ustaleń miejscowego planu zagospodarowania przestrzennego dla obszaru położonego na południe od miejscowości Karsko, nie spowoduje kosztów po stronie gminy z uwagi na brak inwestycji z zakresu infrastruktury technicznej, które należą do zadań własnych gminy, w związku z czym:

- 1) nie rozstrzyga się o sposobie ich realizacji oraz zasadach ich finansowania.
- 2) nie ustala się harmonogramu realizacji inwestycji.

Załącznik Nr 4 do uchwały Nr XIII/87/2025

Rady Gminy Nowogródek Pomorski

z dnia 1 kwietnia 2025 r.

Zalacznik4.gml

#### **Dane przestrzenne o obiekcie**

**Na podstawie art. 67a ust. 3 i 5 ustawy z dnia 27 marca 2003 r. o planowaniu i zagospodarowaniu przestrzennym (Dz. U. z 2024 poz. 1130 ze zm.), Rada Gminy Nowogródek Pomorski przygotowała dane przestrzenne dla miejscowego planu zagospodarowania przestrzennego dla obszaru położonego na południe od miejscowości Karsko, które stanowią załącznik w postaci cyfrowej do uchwały.**