
















LEGENDA:

OZNACZENIA OBOWIĄZUJACE

	GRANICA OBSZARU OBJĘTEGO MIEJSCOWYM PLANEM ZAGOSPODAROWANIA PRZESTRZENNEGO
	LINIE ROZGRANICZAJĄCE TERENY O RÓŻNYM PRZEZNACZENIU LUB RÓŻNYCH ZASADACH ZAGOSPODAROWANIA
	NIEPRZEKRACZALNA LINIA ZABUDOWY
	OBOWIĄZUJĄCA LINIA ZABUDOWY
	MIEJSCE ZMIANY RODZAJU LINII ZABUDOWY
	TEREN ZABUDOWY WIELOFUNKCYJNEJ ŚRÓDMIEJSKIEJ
	TEREN ZABUDOWY USŁUGOWEJ
	TEREN KOMUNIKACJI SAMOCHODOWEJ - PARKINGI
	TEREN INFRASTRUKTURY TECHNICZNEJ - ELEKTROENERGETYKA
	TEREN DRÓG PUBLICZNYCH - DROGA DOJAZDOWA
	BUDYNEK WPISANY DO GMINNEJ EWIDENCJI ZABYTKÓW
	STREFA OGRANICZONEJ OCHRONY KONSERWATORSKIEJ "B"
	STREFA OCHRONY EKSPOZYCJI "E"

OZNACZENIA INFORMACYJNE

	NUMERY EWIDENCYJNE DZIAŁEK
	GRANICE EWIDENCYJNE DZIAŁEK