

LEGENDA


OZNACZENIA OBOWIĄZUJĄCE:



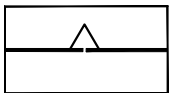
GRANICA ADMINISTRACYJNA MIASTA



GRANICA OBSZARU OBJĘTEGO PLANEM



LINIE ROZGRANICZAJĄCE TERENY O RÓŻNYM PRZEZNACZENIU
LUB RÓŻNYCH ZASADACH ZAGOSPODAROWANIA



NIEPRZEKRACZALNA LINIA ZABUDOWY



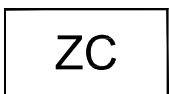
TERENY KONCENTRACJI USŁUG I DZIAŁALNOŚCI
GOSPODARCZEJ Z DOPUSZCZENIEM PRODUKCJI NA
TERENACH WIELKOPOWIERZCHNIOWYCH



TERENY ZABUDOWY USŁUGOWEJ



TERENY ZABUDOWY USŁUGOWEJ Z DOPUSZCZENIEM
ZABUDOWY MIESZKANIOWEJ JEDNORODZINNEJ



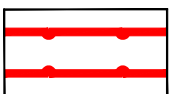
TEREN CMENTARZA




TEREN DROGI PUBLICZNEJ - DROGA EKSPRESOWA



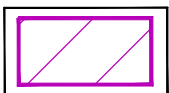
TERENY DRÓG PUBLICZNYCH
- DROGI LOKALNE



STREFA OGRANICZONEGO UŻYTKOWANIA OD LINII 110 kV

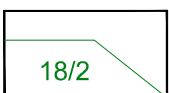


STREFA OGRANICZONEGO UŻYTKOWANIA OD LINII 15 kV



GRANICE OBSZARÓW PRZENACZONYCH POD LOKALIZACJĘ URZĄDZEŃ
WYTWARZAJĄCYCH ENERGIĘ Z ODNAWIALNYCH ŹRÓDEŁ ENERGII O
MOCY PRZEKRACZAJĄCEJ 100 kW W FORMIE FARMY FOTOWOLTAICZNEJ
WRAZ ZE STREFĄ OCHRONNĄ, KTÓREJ GRANICA POKRYWA SIĘ Z
GRANICAMI TYCH OBSZARÓW

OZNACZENIA INFORMACYJNE:



NUMERY I GRANICE EWIDENCYJNE
DZIAŁEK