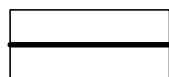


LEGENDA:

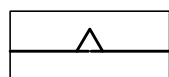
OZNACZENIA OBOWIĄZUJACE



GRANICA OBSZARU OBJĘTEGO MIEJSCOWYM PLANEM ZAGOSPODAROWANIA PRZESTRZENNEGO



LINIE ROZGRANICZAJĄCE TERENY O RÓŻNYM PRZEZNACZENIU LUB RÓŻNYCH ZASADACH ZAGOSPODAROWANIA



NIEPRZEKRACZALNA LINIA ZABUDOWY



TERENY ZABUDOWY MIESZKANIOWEJ JEDNORODZINNEJ



TERENY ZIELENI URZĄDZONEJ



TERENY KOMUNIKACJI - PARKINGI



TERENY DRÓG PUBLICZNYCH - DROGA ZBIORCZA



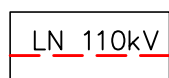
TERENY DRÓG PUBLICZNYCH - DROGA DOJAZDOWA



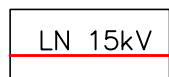
STREFA OGRANICZONEGO UŻYTKOWANIA OD NAPOWIETRZNEJ LINII ELEKTROENERGETYCZNEJ LN 110 kV




STREFA OGRANICZONEGO UŻYTKOWANIA OD NAPOWIETRZNEJ LINII ELEKTROENERGETYCZNEJ LN 15 kV



NAPOWIETRZNA LINIA ELEKTROENERGETYCZNA LN 110 kV




NAPOWIETRZNA LINIA ELEKTROENERGETYCZNA LN 15 kV




ZIELEŃ IZOLACYJNA

OZNACZENIA INFORMACYJNE



NUMERY EWIDENCYJNE DZIAŁEK



GRANICE EWIDENCYJNE NIERUCHOMOŚCI