

LEGENDA

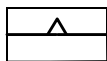
OZNACZENIA OBOWIĄZUJĄCE:



GRANICA OBSZARU OBJĘTEGO PLANEM



LINIE ROZGRANICZAJĄCE TERENY O RÓŻNYM PRZEZNACZENIU LUB RÓŻNYCH ZASADACH ZAGOSPODAROWANIA



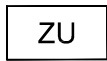
NIEPRZEKRACZALNA LINIA ZABUDOWY



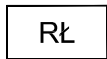
TERENY ZABUDOWY MIESZKANIOWEJ JEDNORODZINNEJ



TERENY ZABUDOWY MIESZKANIOWEJ JEDNORODZINNEJ, USŁUG



TERENY ZIELENI URZĄDZONEJ



TERENY ROLNICZE, ŁĄKI



TEREN INFRASTRUKTURY TECHNICZNEJ - ELEKTROENERGETYKA



TEREN PARKINGU



TEREN DRÓG PUBLICZNYCH - DROGI LOKALNE



TEREN DRÓG PUBLICZNYCH - DROGI DOJAZDOWE



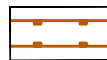
TERENY DRÓG WEWNĘTRZNYCH



STREFA KONTROLOWANA DLA GAZOCIĄGU WYSOKIEGO CIŚNIENIA



STREFA OGRANICZONEGO UŻYTKOWANIA OD LINII NAPOWIETRZNEJ 15kV



STREFA OGRANICZONEGO UŻYTKOWANIA OD KOLEKTORA SANITARNEGO



STREFA OGRANICZONEGO UŻYTKOWANIA OD MAGISTRALI WODOCIĄGOWEJ



STREFA EKSPOZYCJI KRAJOBRAZU WZDŁUŻ RZEKI STRAWY

OZNACZENIA INFORMACYJNE:



NUMERY I GRANICE EWIDENCYJNE DZIAŁEK