












LEGENDA:

OZNACZENIA OBOWIĄZUJACE

	GRANICA OBSZARU OBJĘTEGO MIEJSCOWYM PLANEM ZAGOSPODAROWANIA PRZESTRZENNEGO
	LINIE ROZGRANICZAJĄCE TERENY O RÓŻNYM PRZEZNACZENIU LUB RÓŻNYCH ZASADACH ZAGOSPODAROWANIA
	NIEPRZEKRACZALNA LINIA ZABUDOWY
	TERENY ZABUDOWY MIESZKANIOWEJ JEDNORODZINNEJ
	TERENY ZABUDOWY USŁUGOWEJ
	TERENY DRÓG PUBLICZNYCH - DROGA LOKALNA
	TERENY DRÓG PUBLICZNYCH - DROGA DOJAZDOWA
	STREFA OGRANICZONEGO UŻYTKOWANIA OD LINII NAPOWIETRZNEJ 15 kV

OZNACZENIA INFORMACYJNE

	NUMERY EWIDENCYJNE DZIAŁEK
	GRANICE EWIDENCYJNE NIERUCHOMOŚCI
	ZIELEŃ URZĄDZONA