


LEGENDA

OZNACZENIA OBOWIĄZUJĄCE



GRANICA OBSZARU OBJĘTEGO MIEJSCOWYM PLANEM
ZAGOSPODAROWANIA PRZESTRZENNEGO



LINIE ROZGRANICZAJĄCE TERENY O RÓŻNYM PRZEZNACZENIU
LUB RÓŻNYCH ZASADACH ZAGOSPODAROWANIA



OBOWIĄZUJĄCA LINIA ZABUDOWY



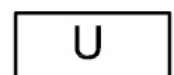
NIEPRZEKRACZALNA LINIA ZABUDOWY



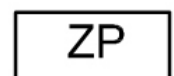
MIEJSCE ZMIANY RODZAJU LINII ZABUDOWY



TERENY ZABUDOWY MIESZKANIOWEJ JEDNORODZINNEJ
I USŁUGOWEJ



TERENY ZABUDOWY USŁUGOWEJ



TEREN ZIELENI PARKOWEJ



TERENY DRÓG PUBLICZNYCH - DROGI ZBIORCZE



TERENY DRÓG PUBLICZNYCH - DROGI DOJAZDOWE



ZABYTEK OBJĘTY OCHRONĄ W PLANIE
- WPISANY DO GMINNEJ EWIDENCJI ZABYTKÓW



STREFA LOKALIZACJI ZABUDOWY
ZGODNIE Z OBOWIĄZUJĄCĄ LINIĄ ZABUDOWY



STREFA OGRANICZONEGO UŻYTKOWANIA OD
CIEPŁOCIĄGU

OZNACZENIA INFORMACYJNE



GRANICE I NUMERY EWIDENCYJNE DZIAŁEK