
















LEGENDA

OZNACZENIA OBOWIĄZUJĄCE:

	GRANICA OBSZARU OBJĘTEGO PLANEM
	LINIE ROZGRANICZAJĄCE TERENY O RÓŻNYM PRZEZNACZENIU LUB RÓŻNYCH ZASADACH ZAGOSPODAROWANIA
	NIEPRZEKRACZALNA LINIA ZABUDOWY
	OBOWIĄZUJACA LINIA ZABUDOWY
	TEREN ZABUDOWY MIESZKANIOWEJ JEDNORODZINNEJ
	TEREN ZABUDOWY MIESZKANIOWEJ JEDNORODZINNEJ Z USŁUGAMI
	TEREN ZABUDOWY USŁUGOWEJ
	TEREN ZIELENI URZĄDZONEJ
	TEREN INFRASTRUKTURY TECHNICZNEJ - ENERGETYKA
	TEREN DRÓG PUBLICZNYCH - DROGA ZBIORCZA
	TEREN DRÓG PUBLICZNYCH - DROGA DOJAZDOWA
	TEREN DRÓG WEWNĘTRZNYCH
	TEREN OBSŁUGI KOMUNIKACJI - ZABUDOWA GARAŻOWA
	STREFA OGRANICZONEGO UŻYTKOWANIA OD CIEPŁOCIĄGU
	STUDNIA ABISYŃSKA

OZNACZENIA INFORMACYJNE:

	NUMERY I GRANICE EWIDENCYJNE DZIAŁEK
---	---