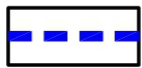



## LEGENDA:


### OZNACZENIA OBOWIĄZUJĄCE



GRANICA OBSZARU OBJĘTEGO MIEJSCOWYM PLANEM  
ZAGOSPODAROWANIA PRZESTRZENNEGO



LINIE ROZGRANICZAJĄCE TERENY O RÓŻNYM PRZEZNACZENIU  
LUB RÓŻNYCH ZASADACH ZAGOSPODAROWANIA



NIEPRZEKRACZALNA LINIA ZABUDOWY



TEREN USŁUG KOMUNALNYCH - OCZYSZCZALNIA ŚCIEKÓW



TEREN WÓD POWIERZCHNIOWYCH - WODY PŁYNĄCE



STREFA OGRANICZONEGO UŻYTKOWANIA OD LINII  
NAPOWIETRZNEJ 110 kV



STREFA OGRANICZONEGO UŻYTKOWANIA OD LINII  
NAPOWIETRZNEJ 15 kV




GRANICE TERENU POD LOKALIZACJĘ OGNIW FOTOWOLTAICZNYCH  
WYTWARZAJĄCYCH ENERGIĘ O MOCY POWYŻEJ 100 kW WRAZ ZE  
STREFAŃ OCHRONNĄ, KTÓREJ GRANICA POKRYWA SIĘ  
Z GRANICĄ TERENU 1KO

### OZNACZENIA INFORMACYJNE



NUMERY EWIDENCYJNE DZIAŁEK



GRANICE EWIDENCYJNE NIERUCHOMOŚCI