



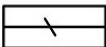
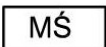
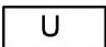








LEGENDA:

OZNACZENIA OBOWIĄZUJĄCE

	GRANICA OBSZARU OBJĘTEGO PLANEM MIEJSCOWYM
	LINIE ROZGRANICZAJĄCE TERENY O RÓŻNYM PRZEZNACZENIU LUB RÓŻNYCH ZASADACH ZAGOSPODAROWANIA
	OBOWIĄZUJĄCA LINIA ZABUDOWY
	NIEPRZEKRACZALNA LINIA ZABUDOWY
	ZMIANA RODZAJU LINII ZABUDOWY
	TERENY ZABUDOWY WIELOFUNKCYJNEJ ŚRÓDMIEJSKIEJ
	TERENY ZABUDOWY USŁUGOWEJ
	TEREN SKWERU
	TEREN PARKINGU OGÓLNODOSTĘPNEGO
	TEREN DROGI PUBLICZNEJ - DROGA ZBIORCZA
	TEREN DROGI PUBLICZNEJ - DROGA DOJAZDOWA

OZNACZENIA INFORMACYJNE

	PROJEKTOWANA SIEĆ KANALIZACJI DESZCZOWEJ
	NUMERY EWIDENCYJNE DZIAŁEK