















OZNACZENIA OBOWIĄZUJACE

	GRANICA OBSZARU OBJETEGO PLANEM
	LINIE ROZGRANICZAJACE TERENY O RÓŻNYM PRZEZNACZENIU LUB RÓŻNYCH ZASADACH ZAGOSPODAROWANIA
	NIEPRZEKRACZLANA LINIA ZABUDOWY
	TERENY KONCENTRACJI USŁUG I DZIAŁALNOŚCI GOSPODARCZEJ Z DOPUSZCZENIEM PRODUKCJI NA TERENACH WIELKOPOWIERZCHNIOWYCH
	TERENY ZABUDOWY PRODUKCYJNEJ, SKŁADY, MAGAZYNY
	TERENY DRÓG PUBLICZNYCH - DROGI ZBIORCZE
	STREFA OGRANICZONEGO UŻYTKOWANIA OD NAWIETRZNYCH LINII ELEKTROENERGETYCZNYCH

OZNACZENIA INFORMACYJNE

	GRANICE I NUMERY DZIAŁEK EWIDENCYJNYCH
	PROJEKTOWANE LINIE ENERGETYCZNE 0,4kV
	PROJEKTOWANE LINIE ENERGETYCZNE SN 1,5kV
	PROJEKTOWANE SIECI WODOCIĄGOWE
	PROJEKTOWANE SIECI GAZOWE
	PROJEKTOWANE SIECI KANALIZACJI SANITARNEJ
	PROJEKTOWANE SIECI KANALIZACJI DESZCZOWEJ