


LEGENDA


OZNACZENIA OBOWIĄZUJĄCE




GRANICA OBSZARU OBJĘTEGO PLANEM




LINIE ROZGRANICZAJĄCE TERENY O RÓŻNYM PRZEZNACZENIU LUB RÓŻNYCH ZASADACH ZAGOSPODAROWANIA



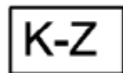
NIEPRZEKRACZALNA LINIA ZABUDOWY



TERENY INFRASTRUKTURY TECHNICZNEJ - GAZ




LASY



TERENY DRÓG PUBLICZNYCH - DROGA ZBIORCZA



PROJEKTOWANE GAZOCIĄGI



STREFY KONTROLOWANE PROJEKTOWANYCH GAZOCIĄGÓW




WŁĄCZENIE PROJEKTOWANYCH GAZOCIĄGÓW



STREFA OGRANICZONEGO UŻYTKOWANIA OD NAPOWIETRZNEJ LINII 15kV



SIEĆ UZBROJENIA TERENU PRZEZNACZONA DO LIKWIDACJI



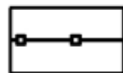
PROJEKTOWANA LINIA KABLOWA 15kV



WŁĄCZENIE PROJEKTOWANEJ LINII KABLOWEJ 15kV




OBSZAR TRWAŁEGO PRZEZNACZENIA NA CELE NIELEŚNE




GRANICA OBSZARU CZASOWEGO PRZEZNACZENIA NA CELE NIELEŚNE


OZNACZENIA INFORMACYJNE



GRANICE I NUMERY DZIAŁEK EWIDENCYJNYCH



ISTNIEJĄCE GAZOCIĄGI



STREFY KONTROLOWANE ISTNIEJĄCYCH GAZOCIĄGÓW