

LEGENDA


OZNACZENIA OBOWIĄZUJĄCE




GRANICA OBSZARU OBJĘTEGO PLANEM



LINIE ROZGRANICZAJĄCE TERENY O RÓŻNYM PRZEZNACZENIU LUB RÓŻNYCH ZASADACH ZAGOSPODAROWANIA



NIEPRZEKRACZALNA LINIA ZABUDOWY



TERENY ZABUDOWY MIESZKANIOWEJ JEDNORODZINNEJ



TERENY DRÓG PUBLICZNYCH DROGA ZBIORCZA

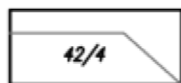


TERENY DRÓG PUBLICZNYCH DROGA DOJAZDOWA



TERENY INFRASTRUKTURY TECHNICZNEJ – ENERGETYKA

OZNACZENIA INFORMACYJNE



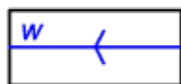
GRANICE I NUMERY DZIAŁEK EWIDENCYJNYCH



PROJEKTOWANA KANALIZACJA SANITARNA




PROJEKTOWANA KANALIZACJA DESZCZOWA



PROJEKTOWANY WODOCIĄG



PROJEKTOWANA LINIA ENERGETYCZNA SN 15kV



PROJEKTOWANA LINIA ENERGETYCZNA nn



PROJEKTOWANY GAZOCIĄG



ŚCIEŻKA ROWEROWA