





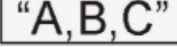










OBJAŚNIENIE OZNACZEŃ

OZNACZENIA BĘDĄCE OBOWIĄZUJĄCYMI USTALENIAMI PLANU:

| | |
|--|---|
|  | GRANICA OBSZARU OBJĘTEGO PLANEM |
|  | LINIA RÓZGRANICZAJĄCA TERENY O RÓŻNYM PRZEZNACZENIU LUB RÓŻNYCH ZASADACH ZAGOSPODAROWANIA |
|  | GRANICA STREFY ŚCISŁEJ OCHRONY KONSERWATORSKIEJ |
|  | NIEPRZEKRACZALNA LINIA ZABUDOWY |
|  | TEREN ZIELENI URZĄDZONEJ |
|  | STREFY LOKALIZACJI OBIEKTÓW UZUPEŁNIAJĄCYCH FUNKCJE PARKOWE |
|  | TEREN OBSŁUGI KOMUNIKACJI |
|  | TERENY DRÓG PUBLICZNYCH - ULIC ZBIORCZYCH |
|  | TEREN DROGI PUBLICZNEJ - ULICY LOKALNEJ |
|  | TEREN DROGI PUBLICZNEJ - ULICY DOJAZDOWEJ |
|  | TEREN KOMUNIKACJI - CIĄG PIESZO-ROWEROWY |
|  | LOKALIZACJA WIATY KONCERTOWEJ |

OZNACZENIA INFORMACYJNE:

| | |
|--|--|
|  | GRANICA FUNKCJONUJĄCEGO PARKU |
|  | PROJEKTOWANY WODOCIĄG |
|  | POMNIK KU CZCI ŻOŁNIERZY WYKLĘTYCH 1944-1956 |

Wrysowany ideogram uzbrojenia ma charakter orientacyjny i nie przesądza lokalizacji poszczególnych sieci w przekroju ulicznym