










# LEGENDA

## OZNACZENIA OBOWIĄZUJĄCE

	GRANICA OBSZARU OBJĘTEGO PLANEM
	LINIE ROZGRANICZAJĄCE TERENY
	OBOWIĄZUJĄCA LINIA ZABUDOWY
	NIEPRZEKRACZALNA LINIA ZABUDOWY
	NIEPRZEKRACZALNY OBSZAR ZABUDOWY
<b>MŚ</b>	TERENY ZABUDOWY WIELOFUNKCYJNEJ ŚRÓDMIEJSKIEJ
<b>MN/U</b>	ZABUDOWA MIESZKANIOWA JEDNORÓDZINNA Z USŁUGAMI
<b>UK/Z</b>	TEREN USŁUG KULTU RELIGINEGO
<b>U/Z</b>	ZABUDOWA USŁUGOWA Z DUŻYM UDZIAŁEM ZIELENI
<b>ZP</b>	ZIELEŃ PARKOWA
<b>ZD</b>	OGRODY DZIAŁKOWE

<b>WS</b>	WODY PŁYNĄCE
<b>KDD</b>	DROGA PUBLICZNA – DOJAZDOWA
<b>Kxy</b>	CIĄG PIESZO–JEZDNY
<b>Ky</b>	CIĄG PIESZO–ROWEROWY
<b>Kx</b>	CIĄG PIESZY
<b>KP</b>	PARKING
<b>e</b>	TERENY INFRASTRUKTURY TECHNICZNEJ – ENERGRTYKA
	STREFA OGRANICZONEGO UŻYTKOWANIA NAPIĘTRZNEJ LINII eNN
	STREFA LOKALIZACJI WJAZDU
	RÓW ODWADNIAJĄCY
<b>x x x</b>	SIEĆ UZBROJENIA TERENU DO LIKWIDACJI

## OZNACZENIA INFORMACYJNE

	GRANICE I NUMERY DZIAŁEK EWIDENCYJNYCH
	PROJEKTOWANA KANALIZACJA SANITARNA
	PROJEKTOWANA KANALIZACJA DESZCZOWA
	PROJEKTOWANY WODOCIĄG
	PROJEKTOWANA LINIA ENERGETYCZNA nn
	ŚCIEŻKA ROWEROWA
	STREFA OGRANICZONEJ OCHRONY KONSERWATORSKIEJ "B"
	STREFA OCHRONY EKSPOZYCJI "E"
	PRZEJŚCIA OGÓLNODOSTĘPNE