













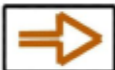






# LEGENDA

## OZNACZENIA OBOWIĄZUJĄCE

	GRANICA OBSZARU OBJĘTEGO PLANEM MIEJSCOWYM
	LINIE ROZGRANICZAJĄCE TERENY O RÓŻNYM PRZEZNACZENIU LUB RÓŻNYCH ZASADACH ZAGOSPODAROWANIA
	NIEPRZEKRACZALNA LINIA ZABUDOWY
	OBIEKTY WPISANE DO EWIDENCJI ZABYTKÓW
	TERENY ZABUDOWY USŁUGOWEJ O POWIERZCHNI SPRZEDAŻY POWYŻEJ 2000 m kw.
	TERENY INFRASTRUKTURY TECHNICZNEJ - ELEKTROENERGETYKA
	TERENY DRÓG PUBLICZNYCH - DROGA DOJAZDOWA
	TERENY DRÓG PUBLICZNYCH - DROGA GŁÓWNA

## OZNACZENIA INFORMACYJNE

	ISTNIEJĄCE GRANICE DZIAŁEK
	NUMERY EWIDENCYJNE DZIAŁEK
	ISTNIEJĄCY KANAŁ SANITARNY
	ISTNIEJĄCY KANAŁ DESZCZOWY
	ISTNIEJĄCA LINIA ELEKTROENERGETYCZNA WYSOKIEGO NAPIĘCIA 110kV
	STREFA OGRANICZONEGO UŻYTKOWANIA OD SIECI INFRASTRUKTURY TECHNICZNEJ
	ZASADA OBSŁUGI KOMUNIKACYJNEJ
	ISTNIEJĄCY I PROJEKTOWANY UKŁAD KOMUNIKACYJNY POZA OBSZAREM OBJĘTYM PLANEM MIEJSCOWYM
	SZCZEGÓLNIIE EKSPONOWANA ELEWACJA
	STREFA OSADÓW BAGIENNYCH
	NIECZYNNY KANAŁ DESZCZOWY kd 800