

LEGENDA:

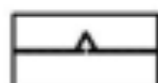
Oznaczenia obowiązujące:



GRANICA OBSZARU OBJĘTEGO PLANEM MIEJSCOWYM

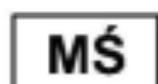


LINIE ROZGRANICZAJĄCE TERENY O RÓŻNYM PRZEZNACZENIU
LUB RÓŻNYCH ZASADACH ZAGOSPODAROWANIA




NIEPRZEKRACZALNA LINIA ZABUDOWY

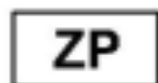
Przeznaczenie terenu:



TERENY ZABUDOWY ŚRÓDMIEJSKIEJ



TERENY ZABUDOWY USŁUGOWEJ



TERENY ZIELENI PARKOWEJ



TERENY URZADZEŃ ELEKTROENERGETYCZNYCH



TERENY DRÓG PUBLICZNYCH - ULICE ZBIORCZE

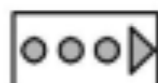


TERENY DRÓG PUBLICZNYCH - ULICE DOJAZDOWE



TERENY CIĄGU PIESZO - JEZDNEGO

Oznaczenia informacyjne:



LOKALIZACJA ŚCIEŻKI ROWEROWEJ



LOKALIZACJA JEZDNI