






















LEGENDA:

OZNACZENIA OBOWIĄZUJĄCE

	GRANICA OBSZARU OBJĘTEGO PLANEM MIEJSCOWYM
	LINIE ROZGRANICZAJĄCE TERENY O RÓŻNYM PRZEZNACZENIU LUB RÓŻNYCH ZASADACH ZAGOSPODAROWANIA
	NIEPRZEKRACZALNA LINIA ZABUDOWY
	RÓW DO LIKWIDACJI
	ULICA DO LIKWIDACJI
MN	TERENY ZABUDOWY MIESZKANIOWEJ JEDNORODZINNEJ
U	TERENY ZABUDOWY USŁUGOWEJ
RL	TERENY ŁĄK
E	TERENY INFRASTRUKTURY TECHNICZNEJ - ELEKTROENERGETYKA
KDZ	TERENY ULIC KLASY ZBIORCZEJ
KDL	TERENY ULIC KLASY LOKALNEJ
KDD	TERENY ULIC KLASY DOJAZDOWEJ
KDP	TERENY CIĄGÓW PIESZYCH

OZNACZENIA INFORMACYJNE

	STREFA OCHRONY ARCHEOLOGICZNEJ "W"
	STREFA OCHRONY EKSPOZYCJI "E"
	ISTNIEJĄCA NAPOWIETRZNA LINIA ELEKTROENERGETYCZNA SN 15kV
	STREFA OCHRONNA OD LINII ELEKTROENERGETYCZNEJ SN 15kV
	PROJEKTOWANA LINIA ELEKTROENERGETYCZNA SN 15kV
	PROJEKTOWANA LINIA ELEKTROENERGETYCZNA NN
	ISTNIEJĄCA SIEĆ WODOCIĄGOWA
	PROJEKTOWANA SIEĆ WODOCIĄGOWA
	ISTNIEJĄCA SIEĆ GAZOWA
	PROJEKTOWANA SIEĆ GAZOWA
	ISTNIEJĄCA SIEĆ KANALIZACYJNA
	PROJEKTOWANA SIEĆ KANALIZACJI SANITARNEJ
	PROJEKTOWANA SIEĆ KANALIZACJI DESZCZOWEJ
	RÓW OTWARTY KANALIZACJI DESZCZOWEJ ZE STUDNIĄ WLOTOWĄ
	PROPONOWANA LOKALIZACJA PRZEPOMPOWNI ŚCIEKÓW
	PROPONOWANA LOKALIZACJA ŚCIEŻKI ROWEROWEJ