







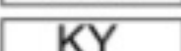
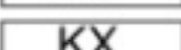





OBJAŚNIENIE OZNACZEŃ

OZNACZENIA BĘDĄCE OBOWIĄZUJĄCYMI USTALENIAMI PLANU:

	GRANICA OBSZARU OBJĘTEGO PLANEM
	LINIA ROZGRANICZAJĄCA TERENY O RÓŻNYM PRZEZNACZENIU LUB RÓŻNYCH ZASADACH ZAGOSPODAROWANIA
	TEREN ZABUDOWY MIESZKANIOWEJ JEDNORODZINNEJ
	TERENY ZABUDOWY USŁUGOWEJ
	TERENY ZIELENI PARKOWEJ
	TERENY STACJI TRANSFORMATOROWEJ
	TERENY DRÓG PUBLICZNYCH - ULIC LOKALNYCH
	TERENY DRÓG PUBLICZNYCH - ULIC DOJAZDOWYCH
	TERENY KOMUNIKACJI - CIĄG PIESZO-JEZDNY
	TERENY KOMUNIKACJI - CIĄG PIESZY
	NIEPRZEKRACZALNA LINIA ZABUDOWY
	OBOWIĄZUJĄCA LINIA ZABUDOWY
	STREFA OCHRONNA OD LINII ENERGETYCZNEJ