
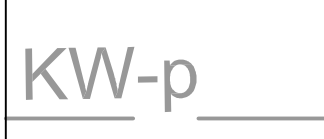


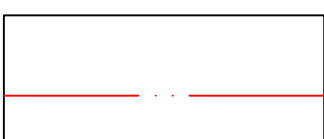


LEGENDA

OZNACZENIA OBOWIĄZUJĄCE

	GRANICA GMINY PIOTRKÓW TRYBUNALSKI
	GRANICA OPRACOWANIA
	LINIE ROZGRANICZAJĄCE TERENY
	NIEPRZEKRACZALNA LINIA ZABUDOWY
	TERENY DRÓG PUBLICZNYCH – DROGA DOJAZDOWA
	TERENY DRÓG WEWNĘTRZNYCH
	TERENY ZABUDOWY MIESZKANIOWEJ JEDNORODZINNEJ
	TERENY URZĄDZEŃ INFRASTRUKTURY – ENERGETYKA
	TERENY URZĄDZEŃ INFRASTRUKTURY – GOSPODARKA ŚCIEKOWA
	WODOCIĄG MAGISTRALNY Ø1000 /ISTNIEJĄCY/
	KOLEKTOR SANITARNY Ø800 /ISTNIEJĄCY/
	NAPOWIETRZNA LINIA ENERGETYCZNA 0.23kV /DO LIKWIDACJI/
	RÓW MELIORACYJNY DO ZACHOWANIA
	STREFA OCHRONY ARCHEOLOGICZNEJ – "W"

OZNACZENIA INFORMACYJNE

	GRANICE/NUMERY DZIAŁEK
	PROPONOWANY DOJAZD DO DZIAŁEK BUDOWLANYCH
	PROPONOWANE GRANICE DZIAŁEK BUDOWLANYCH
	PROJEKTOWANA KANALIZACJA SANITARNA–GRAWITACYJNA
	PROJEKTOWANA KANALIZACJA SANITARNA–TŁOCZNA
	STUDNIA ROZPRĘŻNA
	PRZEPOMPOWNIA ŚCIEKÓW
	ZBIORNIK ODPAROWYWUJĄCO–OCHRONNY
	PROJEKTOWANA KANALIZACJA DESZCZOWA
	PROJEKTOWANY WODOCIĄG
	PROJEKTOWANA LINIA SN 15kV
	PROJEKTOWANA LINIA nn
	RÓW MELIORACYJNY /POZA GRANICAMI OPRACOWANIA/
	OBSZAR CHRONIONEGO KRAJOBRAZU – "SPALSKO–SULEJOWSKIEGO" – PROJEKTOWANY
	SKARPA NATURALNA