
























LEGENDA




















OZNACZENIA OBOWIAZUJĄCE

	GRANICA OBSZARU OBJĘTEGO USTALENIAMI MPZP
	LINIE ROZGRANICZAJĄCE TERENY O RÓŻNYM PRZEZNACZENIU LUB RÓŻNYCH ZAGOSPODAROWANIA PRZESTRZENNEGO
	NIEPRZEKRACZALNE LINIE ZABUDOWY
	STREFA OCHRONY ARCHEOLOGICZNEJ "W"
	ROWY ODWADNIAJĄCE DO ZACHOWANIA
	PROJEKTOWANY GAZOCIĄG WYSOKOPREŻNY DN400 WRAZ ZE STREFĄ OCHRONNĄ O SZEROKOŚCI 8,0m (4,0m PO OBU STRONACH OSI GAZOCIĄGU) NA PODSTAWIE OBECNIE OBOWIAZUJĄCEGO MPZP
	PROJEKTOWANY GAZOCIĄG WYSOKOPREŻNY DN200 WRAZ ZE STREFĄ OCHRONNĄ O SZEROKOŚCI 6,0m (3,0m PO OBU STRONACH OSI GAZOCIĄGU) NA PODSTAWIE OBECNIE OBOWIAZUJĄCEGO MPZP
	PAS ROBOCZY DLA REALIZACJI GAZOCIĄGÓW O SZEROKOŚCI 30,0m (15,0m PO OBU STRONACH OSI GAZOCIĄGÓW)
	ŚCIEŻKI ROWEROWE
	CIĄG PIESZY WZDŁUŻ JEZIORA BUGAJ

PRZEZNACZENIE TERENÓW

	TEREN ZABUDOWY USŁUGOWEJ
	TERENY ZABUDOWY USŁUGOWEJ - USŁUGI SPORTU I REKREACJI
	TERENY ZIELENI NIEURZĄDZONEJ CENNEJ PRZYRODNICZO
	TERENY ZIELENI PARKOWEJ - URZĄDZONEJ
	TERENY ZIELENI URZĄDZONEJ - PARK JORDANOWSKI
	TEREN WÓD ŚRÓDLĄDOWYCH POWIERZCHNIOWYCH - ZALEW BUGAJ
	TEREN INFRASTRUKTURY TECHNICZNEJ - SYSTEMOWA STACJA GAZOWA "MESZCZE II"
	TEREN INFRASTRUKTURY TECHNICZNEJ - ELEKTROENERGETYCZNE STACJE TRANSFORMATOROWE
	TERENY OBSŁUGI KOMUNIKACYJNEJ - PARKINGI
	TERENY DRÓG ZBIORCZYCH
	TEREN DROGI DOJAZDOWEJ
	TERENY CIĄGÓW PIESZO - ROWEROWYCH
	TERENY CIĄGÓW PIESZYCH

OZNACZENIA INFORMACYJNE

	GRANICA DZIAŁKI
	NUMER EWIDENCYJNY DZIAŁKI
	GRANICA OBRĘBU GEODEZYJNEGO
	NUMER OBRĘBU GEODEZYJNEGO
	WIADUKT (POZA GRANICAMI OPRACOWANIA)
	ULICA MIAST PARTNERSKICH - OBWODNICA MIEJSKA (POZA GRANICAMI OPRACOWANIA MPZP)
	PRZEJŚCIE PODZIEMNE (POZA GRANICAMI OPRACOWANIA)
	PROJEKTOWANY WODOCIĄG MAGISTRALNY DO OSIEDLA JEZIORNA I I II
	PROJEKTOWANY GAZOCIĄG WYSOKOPREŻNY DN500 WRAZ ZE STREFĄ OCHRONNĄ O SZEROKOŚCI 8,0m (4,0m PO OBU STRONACH OSI GAZOCIĄGU) PRZEBIEG GAZOCIĄGU DO DALSZEGO UŚCIŚLENIA
	PAS ROBOCZY DLA REALIZACJI GAZOCIĄGU 10,0m NA ZACHODNIĄ STRONĘ OD ZEWNĘTRZNEJ ŚCIANKI GAZOCIĄGU, 6,0m NA WSCHODNIĄ STRONĘ OD ZEWNĘTRZNEJ ŚCIANKI GAZOCIĄGU.
	DRENAŻ 3x50
	NAPOWIETRZNA LINIA ELEKTROENERGETYCZNA 110kV WRAZ ZE STREFĄ OCHRONNĄ - PAS O SZEROKOŚCI 36m
	NAPOWIETRZNA LINIA ELEKTROENERGETYCZNA 15kV WRAZ ZE STREFĄ OCHRONNĄ - PAS O SZEROKOŚCI 15m
	LINIA ELEKTROENERGETYCZNA NISKIEGO NAPIĘCIA
	LATARNIE ULICZNE
	KANALIZACJA DESZCZOWA (φ600 - φ1400)
	WODOCIĄG φ 63
	PRZEPUST WODY POMIĘDZY JEZIOREM BUGAJ A ZALEWEM BUGAJ
	ŚCIEŻKI ROWEROWE ISTNIEJĄCE