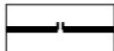



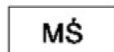

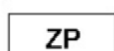

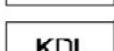






LEGENDA







OZNACZENIA OBOWIĄZUJĄCE

	GRANICA OBSZARU OBJĘTEGO MIEJSCOWYM PLANEM ZAGOSPODAROWANIA PRZESTRZENNEGO
	LINIE ROZGRANICZAJĄCE TERENY O RÓŻNYM PRZEZNACZENIU LUB RÓŻNYCH ZASADACH ZAGOSPODAROWANIA
	OBOWIĄZUJĄCA LINIA ZABUDOWY
	NIEPRZEKRACZALNA LINIA ZABUDOWY

PRZEZNACZENIE TERENÓW

	TERENY ZABUDOWY WIELOFUNKCYJNEJ ŚRÓDMIEJSKIEJ
	ZABUDOWA USŁUGOWA
	TERENY ZIELEŃ URZĄDZONEJ
	TERENY INFRASTRUKTURY TECHNICZNEJ - ENERGETYKA
	TERENY DRÓG PUBLICZNYCH - DROGA LOKALNA
	TERENY DRÓG PUBLICZNYCH - DROGA DOJAZDOWA
	CIĄG PIESZO - JEZDNY
	TERENY OBSŁUGI KOMUNIKACJI SAMOCHODOWEJ
	BUDYNKI PODLEGAJĄCE UZGODNIENIOM Z WOJEWÓDZKIM KONSERWATOREM ZABYTKÓW

OZNACZENIA INFORMACYJNE

	PROJEKTOWANA KANALIZACJA SANITARNA
	PROJEKTOWANA KANALIZACJA DESZCZOWA
	PROJEKTOWANY WODOCIĄG
	PROJEKTOWANY GAZOCIĄG
	PROJEKTOWANY KABEL ELEKTROENERGETYCZNY 0,4 kV
	PROJEKTOWANY KABEL ELEKTROENERGETYCZNY 15 kV
	WŁĄCZENIE PROJEKTOWANEJ SIECI UZBROJENIA TERENU DO ISTNIEJĄCEJ
	GRANICA STREFY OGRANICZONEJ OCHRONY KONSERWATORSKIEJ "B"
	GRANICA STREFY OCHRONY EKSPOZYCJI "E"
	GRANICA TERENU ZAMKNIĘTEGO
	MOŻLIWE USYTUOWANIE JEZDNI