








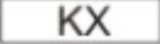














# OBJAŚNIENIE OZNACZEŃ

## OZNACZENIA BĘDĄCE OBOWIĄZUJĄCYMI USTALENIAMI PLANU:

	GRANICA OBSZARU OBJĘTEGO PLANEM
	LINIA ROZGRANICZAJĄCA TERENY O RÓŻNYM PRZEZNACZENIU LUB RÓŻNYCH ZASADACH ZAGOSPODAROWANIA
	TEREN ZABUDOWY MIESZKANIOWEJ JEDNORODZINNEJ
	TERENY ZABUDOWY USŁUGOWEJ
	TERENY ZIELENI PUBLICZNEJ
	TERENY STACJI TRANSFORMATOROWEJ
	TERENY DRÓG PUBLICZNYCH - ULIC ZBIORCZYCH
	TERENY DRÓG PUBLICZNYCH - ULIC LOKALNYCH
	TERENY DRÓG PUBLICZNYCH - ULIC DOJAZDOWYCH
	TEREN KOMUNIKACJI - CIĄG PIESZO-JEZDNY
	OBOWIĄZUJĄCA LINIA ZABUDOWY
	NIEPRZEKRACZALNA LINIA ZABUDOWY
	BUDYNKI DO LIKWIDACJI
	SKRZYŻOWANIE TYPU RONDO
	LINIA ENERGETYCZNA SN 15kV DO LIKWIDACJI

## OZNACZENIA INFORMACYJNE:

	PROJEKTOWANY CIEPŁOCIĄG
	PROJEKTOWANA KANALIZACJA SANITARNA
	PROJEKTOWANA KANALIZACJA DESZCZOWA
	PROJEKTOWANY WODOCIĄG
	PROJEKTOWANY KABEL ELEKTROENERGETYCZNY SN 15 kV
	PROJEKTOWANY KABEL ELEKTROENERGETYCZNY NN 0,4 kV
	PROJEKTOWANY GAZOCIĄG
	PRZEWIDYWANA REALIZACJA USTALEŃ PLANU - LINIE PODZIAŁU TERENU NA DZIAŁKI BUDOWLANE

WRYŚOWANY IDEOGRAM UZBROJENIA MA CHARAKTER ORIENTACYJNY I NIE PRZESĄDZA LOKALIZACJI POSZCZEGÓLNYCH SIECI W PRZEKROJU ULICZNYM