



















LEGENDA

OZNACZENIA OBOWIĄZUJĄCE

	GRANICA OPRACOWANIA
	LINIE ROZGRANICZAJĄCE TERENY O RÓŻNYM SPOSOBIE ZAGOSPODAROWANIA
	OBOWIĄZUJĄCA LINIA ZABUDOWY
	NIEPRZEKRACZALNA LINIA ZABUDOWY
	TERENY DRÓG PUBLICZNYCH - DROGA LOKALNA
	TERENY DRÓG PUBLICZNYCH - DROGA DOJAZDOWA
	CIĄG PIESZO - ROWEROWY
	TERENY ZABUDOWY MIESZKANIOWEJ WIELORODZINNEJ
	TERENY ZIELEŃ URZĄDZONEJ
	TERENY ZIELENI URZĄDZONEJ Z USŁUGAMI
	TERENY URZĄDZEŃ INFRASTRUKTURY - ENERGETYKA
	BUDYNKI PRZEZNACZONE DO LIKWIDACJI

OZNACZENIA INFORMACYJNE

	ISTNIEJĄCA / PROJEKTOWANA KANALIZACJA SANITARNA
	ISTNIEJĄCA / PROJEKTOWANA KANALIZACJA DESZCZOWA
	ISTNIEJĄCY / PROJEKTOWANY WODOCIĄG
	ISTNIEJĄCY GAZOCIĄG
	PROJEKTOWANY GAZOCIĄG
	PROJEKTOWANY CIEPŁOCIĄG
	ISTNIEJĄCA LINIA 110kV
	STACJA TRANSFORMATOROWA / SŁUPOWA/
	ISTNIEJĄCA LINIA SN 15kV
	PROJEKTOWANA LINIA SN 15kV
	PROJEKTOWANA LINIA nn
	STRAFA OCHRONY SIECI UZBROJENIA TERENU
	WŁĄCZENIE PROJEKTOWANEJ SIECI UZBROJENIA TERENU DO ISTNIEJĄCEJ
	SIEĆ UZBROJENIA TERENU PRZEZNACZONA DO LIKWIDACJI
	PRZEJŚCIE OGÓLNODESTĘPNE
	MOŻLIWE USYTUDWIENIE JEZDNI

WRYŚOWANY IDEOGRAM PROJEKTOWANEGO UZBROJENIA TERENU
MA CHARAKTER INFORMACYJNY I NIE PRZESADZA LOKALIZACJI I KIERUNKU POSZCZEGÓLNYCH SIECI