

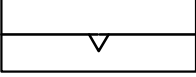

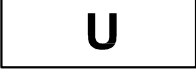




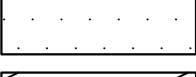
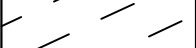
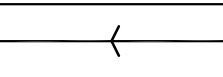
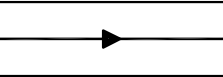
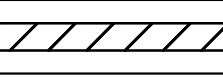






# LEGENDA:

## OZNACZENIA BĘDĄCE OBOWIĄZUJĄCYMI USTALENIAMI PLANU

	GRANICE OBSZARU OBJĘTEGO PLANEM MIEJSCOWYM
	LINIA ROZGRANICZAJĄCA TERENY O RÓŻNYM PRZEZNACZENIU LUB RÓŻNYCH ZASADACH ZAGOSPODAROWANIA
	NIEPRZEKRACZALNA LINIA ZABUDOWY
	TERENY USŁUG ZWIĄZANYCH Z AKTYWNOŚCIĄ EKONOMICZNĄ, PRZETWÓRSTWEM, PRODUKCJĄ, MAGAZYNOWANIEM, SKŁADOWANIEM ORAZ OBSŁUGĄ TEJ DZIAŁALNOŚCI
	TERENY USŁUG ZWIĄZANYCH Z OBSŁUGĄ PODRÓŻNYCH
	TERENY DRÓG DOJAZDOWYCH
	TERENY DRÓG EKSPRESOWYCH
	TEREN STACJI TRANSFORMATOROWEJ
	GRANICA STREFY OCHRONNEJ OD LINII INFRASTRUKTURY TECHNICZNEJ
	STREFA ZABUDOWY BUDYNKÓW O WYSOKOŚCI DO 8,0 m
	STREFA LOKALIZACJI OBIEKTÓW WYMAGAJĄCYCH UZGODNIENIA Z WŁAŚCIWYM OPERATOREM GAZOCIĄGÓW PRZESYŁOWYCH

## OZNACZENIA INFORMACYJNE

	PROJEKTOWANY WODOCIĄG
	PROJEKTOWANA KANALIZACJA SANITARNA
	PROJEKTOWANY RÓW OTWARTY - ODPROWADZENIE WÓD OPADOWYCH Z TERENU OPRACOWANIA DO ISTNIEJĄCEGO ROWU ZAPEWNIĄCEGO ICH DALSZY ODPIYW
	PROJEKTOWANY GAZOCIĄG
	PROJEKTOWANY KABEL ELEKTROENERGETYCZNY
	ISTNIEJĄCA PRZEPOMPOWIA ŚCIEKÓW
	PODŁĄCZENIE PROJEKTOWANEJ ULICY DOJAZDOWEJ DO UKŁADU WYZNACZONEGO W OBOWIĄZUJĄCYM PLANIE MIEJSCOWYM

Wrysowany ideogram uzbrojenia ma charakter orientacyjny i nie przesądza lokalizacji poszczególnych sieci