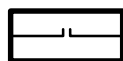

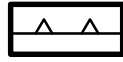
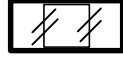










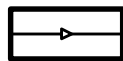
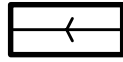


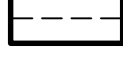



LEGENDA:

Oznaczenia będące obowiązującymi ustaleniami planu:

| | |
|---|---|
|  | GRANICE OPRACOWANIA |
|  | LINIA ROZGRANICZAJĄCA TERENY O RÓŻNYM PRZEZNACZENIU LUB RÓŻNYCH ZASADACH ZAGOSPODAROWANIA |
|  | NIEPRZEKRACZALNA LINIA ZABUDOWY |
|  | BUDYNKI PRZEZNACZONE DO LIKWIDACJI |
|  | TERENY OBIEKTÓW PRZEMYSŁOWO - PRODUKCYJNYCH |
|  | TERENY ZABUDOWY USŁUGOWEJ Z DOPUSZCZENIEM ZABUDOWY MIESZKANIOWEJ JEDNORODZINNEJ |
|  | TERENY OBSŁUGI KOMUNIKACJI SAMOCHODOWEJ |
|  | TERENY OBSŁUGI KOMUNIKACJI KOLEJOWEJ I SAMOCHODOWEJ |
|  | TERENY ZIELENI IZOLACYJNEJ |
|  | TERENY DRÓG LOKALNYCH |
|  | TERENY DRÓG DOJAZDOWYCH |
|  | TERENY KOMUNIKACJI - CIĄG PIESZY |
|  | TERENY URZĄDZEŃ ELEKTROENERGETYCZNYCH |

Oznaczenia informacyjne:

| | |
|---|--|
|  | PROJEKTOWANA KANALIZACJA SANITARNA |
|  | PROJEKTOWANA KANALIZACJA DESZCZOWA |
|  | PROJEKTOWANY WODOCIĄG |
|  | PROJEKTOWANY KABEL ELEKTROENERGETYCZNY SN 15 kV |
|  | PROJEKTOWANY GAZOCIĄG |
|  | PROPONOWANE LINIE PODZIAŁU TERENU NA DZIAŁKI BUDOWLANE |
|  | PRZEWIDYWANE USYTUOWANIE JEZDNI |

Wrysowany ideogram uzbrojenia ma charakter orientacyjny i nie przesądza lokalizacji poszczególnych sieci w przekroju ulicznym