













## OBJAŚNIENIE OZNACZEŃ

### OZNACZENIA BĘDĄCE OBOWIAZUJĄCYMI USTALENIAMI ZMIANY PLANU:

	GRANICA OBSZARU OBJĘTEGO ZMIANĄ PLANU
	LINIA ROZGRANICZAJĄCA TERENY O RÓŻNYM PRZEZNACZENIU LUB RÓŻNYCH ZASADACH ZAGOSPODAROWANIA
	TERENY ZABUDOWY MIESZKANIOWEJ JEDNORODZINNEJ
	TERENY DRÓG PUBLICZNYCH - ULIC LOKALNYCH
	TERENY DRÓG PUBLICZNYCH - ULIC DOJAZDOWYCH
	NIEPRZEKRACZALNA LINIA ZABUDOWY

### OZNACZENIA INFORMACYJNE:

	PRZEWIDYWANE USYTUOWANIE JEZDNI
	PROJEKTOWANA KANALIZACJA SANITARNA
	PROJEKTOWANA KANALIZACJA DESZCZOWA
	PROJEKTOWANY WODOCIĄG
	PROJEKTOWANY GAZOCIĄG
	PRZEWIDYWANA REALIZACJA USTALEŃ ZMIANY PLANU - LINIE PODZIAŁU TERENU NA DZIAŁKI BUDOWLANE

**Wrysowany ideogram uzbrojenia ma charakter orientacyjny i nie przesądza lokalizacji poszczególnych sieci w przekroju ulicznym**