
















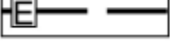




OBJAŚNIENIE OZNACZEŃ

OZNACZENIA BĘDĄCE OBOWIĄZUJĄCYMI USTALENIAMI PLANU:

	GRANICA OBSZARU OBJĘTEGO PLANEM
	LINIA ROZGRANICZAJĄCA TERENY O RÓŻNYM PRZEZNACZENIU LUB RÓŻNYCH ZASADACH ZAGOSPODAROWANIA
	TEREN ZABUDOWY MIESZKANIOWEJ WIELORODZINNEJ NISKIEJ
	TERENY ZABUDOWY MIESZKANIOWEJ JEDNORODZINNEJ
	TEREN ZABUDOWY USŁUGOWEJ
	TEREN STACJI TRANSFORMATOROWEJ
	TERENY DRÓG PUBLICZNYCH - ULIC ZBIORCZYCH
	TERENY DRÓG PUBLICZNYCH - ULIC LOKALNYCH
	TERENY DRÓG PUBLICZNYCH - ULIC DOJAZDOWYCH
	TEREN KOMUNIKACJI - CIĄG PIESZO-ROWEROWY
	OBOWIĄZUJĄCA LINIA ZABUDOWY
	NIEPRZEKRACZALNA LINIA ZABUDOWY
	OBSZAR, W KTÓRYM OBOWIĄZUJE URZĄDZENIE ZIELENI IZOLACYJNEJ

OZNACZENIA INFORMACYJNE:

	PRZEWIDYWANE USYTUOWANIE JEZDNI
	PROJEKTOWANA KANALIZACJA SANITARNA
	PROJEKTOWANA KANALIZACJA DESZCZOWA
	PROJEKTOWANY WODOCIĄG
	PROJEKTOWANY KABEL ELEKTROENERGETYCZNY SN 15 kV
	PROJEKTOWANY GAZOCIĄG
	PRZEWIDYWANA REALIZACJA USTALEŃ PLANU - LINIE PODZIAŁU TERENU NA DZIAŁKI BUDOWLANE

Wrysowany ideogram uzbrojenia ma charakter orientacyjny i nie przesądza lokalizacji poszczególnych sieci w przekroju ulicznym