






















OBJAŚNIENIE OZNACZEŃ

OZNACZENIA BĘDĄCE OBOWIĄZUJĄCYMI USTALENIAMI PLANU

	GRANICA OBSZARU OBJĘTEGO PLANEM
	LINIA ROZGRANICZAJĄCA TERENY O RÓŻNYM PRZEZNACZENIU LUB RÓŻNYCH ZASADACH ZAGOSPODAROWANIA
	TERENY ZABUDOWY MIESZKANIOWEJ JEDNORODZINNEJ
	TERENY PRZEPOMPOWNI ŚCIEKÓW
	TEREN ZIELENI IZOLACYJNEJ
	TEREN DROGI PUBLICZNEJ - ULICY ZBIORCZEJ
	TEREN DROGI PUBLICZNEJ - ULICY LOKALNEJ
	TEREN CIĄGU PIESZO - JEZDNEGO
	TEREN STACJI TRANSFORMATOROWEJ
	NIEPRZEKRACZALNA LINIA ZABUDOWY
	GRANICA STREFY UCIAŻLIWOŚCI LINII INFRASTRUKTURY TECHNICZNEJ

OZNACZENIA INFORMACYJNE

	PRZEWIDYWANA REALIZACJA USTALEŃ PLANU - LINIE PODZIAŁU NIERUCHOMOŚCI
	PRZEWIDYWANA REALIZACJA USTALEŃ PLANU - LIKWIDOWANE GRANICE WŁASNOŚCI
	PROJEKTOWANA KANALIZACJA SANITARNA GRAWITACYJNA
	PROJEKTOWANA KANALIZACJA SANITARNA TŁOCZNA
	PROJEKTOWANA KANALIZACJA DESZCZOWA
	PROJEKTOWANY WODOCIĄG
	PROJEKTOWANY KABEL ELEKTROENERGETYCZNY SN 15 kV
	LINIA ELEKTROENERGETYCZNA 15 kV DO LIKWIDACJI
	PROJEKTOWANY GAZOCIĄG
	OBSZAR, W KTÓRYM TRACI MOC UCHWAŁA NR IX/133/99 RADY MIEJSKIEJ W PIOTRKOWIE TRYBUNALSKIM z dnia 17 marca 1999 r. W SPRAWIE ZMIANY MIEJSCOWEGO PLANU ZAGOSPODAROWANIA PRZESTRZENNEGO OSIEDLA BUDOWNICTWA JEDNORODZINNEGO "JEZIORNA II" NA OBSZARZE POŁOŻONYM POMIĘDZY: UL. WIERZEJSKĄ, ŁASEM, UL. SASANEK, UL. ZAWIŁĄ, UL. JEZIORNĄ 75 I 82 I PROJEKTOWANĄ UL. ŻEGLARSKĄ W PIOTRKOWIE TRYBUNALSKIM (Dz. Urz. Woj. Łódzkiego Nr 78 poz. 917 z dnia 23 czerwca 1999 r.)

**Wrysowany ideogram uzbrojenia ma charakter orientacyjny
i nie przesądza lokalizacji poszczególnych sieci w przekroju ulicznym**