





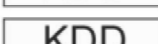




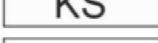


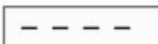







OBJAŚNIENIE OZNACZEŃ

OZNACZENIA BĘDĄCE OBOWIĄZUJĄCYMI USTALENIAMI PLANU:

	GRANICA OBSZARU OBJĘTEGO PLANEM MIEJSCOWYM
	LINIA ROZGRANICZAJĄCA TERENY O RÓŻNYM PRZEZNACZENIU LUB RÓŻNYCH ZASADACH ZAGOSPODAROWANIA
	TERENY ZABUDOWY MIESZKANIOWEJ JEDNORODZINNEJ
	TERENY ZABUDOWY MIESZKANIOWEJ JEDNORODZINNEJ I USŁUGOWEJ
	TEREN STACJI TRANSFORMATOROWEJ
	TERENY DRÓG PUBLICZNYCH - ULIC LOKALNYCH
	TERENY DRÓG PUBLICZNYCH - ULIC DOJAZDOWYCH
	TERENY DRÓG WEWNĘTRZNYCH
	TEREN KOMUNIKACJI - CIĄG PIESZO-JEZDNY
	TERENY KOMUNIKACJI - CIĄGI PIESZO-ROWEROWE
	TEREN OBSŁUGI KOMUNIKACJI
	NIEPRZEKRACZALNA LINIA ZABUDOWY
	GRANICA STREFY UCIAŹLIWOŚCI LINII INFRASTRUKTURY TECHNICZNEJ

OZNACZENIA INFORMACYJNE:

	OSIE ULIC
	PRZEWIDYWANA REALIZACJA USTALEŃ PLANU - LINIE PODZIAŁU NIERUCHOMOŚCI
	PROJEKTOWANA KANALIZACJA SANITARNA
	PROJEKTOWANA KANALIZACJA DESZCZOWA
	PROJEKTOWANY WODOCIĄG
	KONCEPCYJNY PRZEBIEG LINII ROZGRANICZAJĄCYCH TERENY DRÓG W PRZYSZŁYCH PLANACH MIEJSCOWYCH
	ZARYS DRÓG W PLANIE MIEJSCOWYM UCHWALONYM UCHWAŁĄ NR XLIV/770/05 Rady Miasta w Piotrkowie Trybunalskim z dnia 21 grudnia 2005 r. (Dz. Urz. Woj. Łódz. Nr 76, poz. 649 z dnia 10 marca 2006 r.)

Wrysowany ideogram uzbrojenia ma charakter orientacyjny i nie przesądza lokalizacji poszczególnych sieci w przekroju ulicznym