


















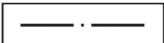


# OBJAŚNIENIE OZNACZEŃ

## OZNACZENIA OBOWIĄZUJĄCE

	GRANICA OBSZARU OBJĘTEGO PLANEM MIEJSCOWYM
	LINIA ROZGRANICZAJĄCA TERENY O RÓŻNYM PRZEZNACZENIU LUB RÓŻNYCH ZASADACH ZAGOSPODAROWANIA
	TERENY ZABUDOWY MIESZKANIOWEJ JEDNORODZINNEJ
	TERENY DROGI PUBLICZNEJ - ULICY LOKALNEJ
	TERENY DROGI PUBLICZNEJ - ULICY DOJAZDOWEJ
	NIEPRZEKRACZALNA LINIA ZABUDOWY
	OBOWIĄZUJĄCA LINIA ZABUDOWY
	BUDYNKI W ZŁYM STANIE TECHNICZNYM DO LIKWIDACJI
	PROJEKTOWANA KANALIZACJA SANITARNA
	PROJEKTOWANA KANALIZACJA DESZCZOWA
	PROJEKTOWANY WODOCIĄG
	PROJEKTOWANY KABEL ELEKTROENERGETYCZNY SN 15 kV
	PROJEKTOWANY GAZOCIĄG
	LINIA ELEKTROENERGETYCZNA SN 15 kV DO LIKWIDACJI
	GRANICA TERENU RÓWNOLEGŁOŚCI KALENIC
	ODCINEK RÓWNOLEGŁOŚCI KALENIC

## OZNACZENIA INFORMACYJNE

	PRZEWIDYWANA REALIZACJA USTALEŃ PLANU - LINIE PODZIAŁU NIERUCHOMOŚCI
	PRZEWIDYWANA REALIZACJA USTALEŃ PLANU - LIKWIDOWANE GRANICE WŁASNOŚCI
	PRZEWIDYWANA REALIZACJA USTALEŃ PLANU - LOKALIZACJA BUDYNKU MIESZKALNEGO
	OSIE ULIC

**Wrysowany ideogram uzbrojenia ma charakter orientacyjny i nie przesądza lokalizacji poszczególnych sieci w przekroju ulicznym**