




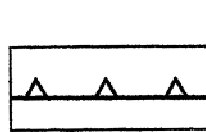
**GRANICA OBOWIĄZYWANIA USTALEŃ PLANU**




**LINIA ROZGRANICZAJĄCA TERENY O RÓŻNYCH FUNKCJACH I ZASADACH ZAGOSPODAROWANIA**



**NIEPRZEKRACZALNA PRZEDNIA LINIA ZABUDOWY**



**NIEPRZEKRACZALNA LINIA ZABUDOWY OD STRONY PROJEKTOWANEJ ULICY UWZGLĘDNIAJĄCA STREFĘ OBNIŻONEGO STANDARDU AKUSTYCZNEGO**




**STREFA OBNIŻONEGO STANDARDU AKUSTYCZNEGO**



**STREFA NASADZEŃ IZOLACYJNYCH DLA ZMNIJSZENIA UCIAŹLIWOŚCI OD PROJEKTOWANEJ ULICY**




**STARODRZEW DO ZACHOWANIA**




**STREFA UCIAŹLIWOŚCI OD NAPOWIETRZNEJ LINII ENERGETYCZNEJ, OBOWIĄZUJĄCA DO CZASU JEJ SKABLOWANIA**



**LOKALIZACJA STUDNI GŁĘBINOWEJ ZE STREFĄ OCHRONNĄ**



**GRANICE DZIAŁEK BUDOWLANYCH DO ZACHOWANIA**



**PROPONOWANE PODZIAŁY NA DZIAŁKI BUDOWLANE**



**PROPONOWANA LOKALIZACJA BUDYNKÓW NA DZIAŁKACH POWSTAŁYCH Z NOWEGO PODZIAŁU**

**MN**

**TEREN ZABUDOWY MIESZKANIOWEJ**

**MU**

**TEREN ZABUDOWY MIESZKANIOWEJ I USŁUGOWEJ**

**EE**

**TEREN STACJI TRANSFORMATOROWEJ**

**NO**

**TEREN PRZEPOMPOWNI ŚCIEKÓW**

**WZ**

**TEREN URZĄDZEŃ ZAOPATRZENIA W WODĘ**

**KL**

**TEREN KOMUNIKACJI KOŁOWEJ - ULICA LOKALNA**

**KD**

**TEREN KOMUNIKACJI PIESZO - JEZDNEJ**