







	GRANICA OBSZARU OBJĘTEGO PLANEM
	LINIA ROZGRANICZAJĄCA TERENY O RÓŻNYM PRZEZNACZENIU
	NIEPRZEKRACZALNA LINIA ZABUDOWY
	ZALECANA LINIA PODZIAŁU NA DZIAŁKI BUDOWLANE
	NUMER TERENU OBJĘTEGO USTALENIAMI PLANU
	OZNACZENIE ODCINKÓW ULIC OBJĘTYCH WYDZIELONYM NUMEREM

PRZEZNACZENIE TERENU

	ZABUDOWA USŁUG ADMINISTRACJI
	ZABUDOWA USŁUG OŚWIATY
	ZABUDOWA USŁUG HANDLU
	ZABUDOWA PRZEMYSŁOWO-PRODUKCYJNA
	ZABUDOWA PRODUKCYJNO-GOSPODARCZA
	ZABUDOWA MIESZKANIOWA JEDNORODZINNA
	ZABUDOWA MIESZKANIOWA WIELORODZINNA
	ZABUDOWA MIESZKANIOWA Z RZEMIOSŁEM
	UPRAWY ROLNE
	ZIELEŃ OGRODÓW DZIAŁKOWYCH
	ZIELEŃ NISKA NATURALNA
	ZIELEŃ PUBLICZNA PARKOWA
	OBSŁUGA RUCHU SAMOCHODOWEGO
	PARKINGI
	ULICA ZBIORCZA
	ULICA LOKALNA
	ULICA DOJAZDOWA
	OBSZAR STREFY PEŁNEJ OCHRONY ZABYTKOWEGO PARKU „A”
	OBSZAR STREFY OCHRONY UKŁADU PRZESTRZENNEGO „B”
	OBSZAR STREFY OCHRONY EKSPOZYCJI „E”
	TERENY, NA KTÓRYCH UDZIAŁ PROCENTOWY POWIERZCHNI BIOLOGICZNIE CZYNNIEJ MINIMUM 50 %
	ŚCIEŻKI PIESZO - ROWEROWE
	CIĄG PIESZO-JEZDNY

ELEMENTY INFRASTRUKTURY TECHNICZNEJ

	LINIA NAPOWIETRZNA 110 kV ZE STREFĄ OCHRONNĄ
	MIEJSCA LOKALIZACJI STACJI TRANSFORMATOROWYCH
	CIEPŁOCIĄG ZE STREFĄ OCHRONNĄ