












-  - GRANICE OBSZARU OBJĘTEGO PLANEM
- \* LINIE ROZGRANICZAJĄCE I PODZIAŁY WEWNĘTRZNE
-  - LINIE ROZGRANICZAJĄCE TERENY O RÓŻNYM PRZEZNACZENIU
-  - ISTNIEJĄCE GRANICE DZIAŁEK
-  - PROJEKTOWANE PODZIAŁY DZIAŁEK
-  - GRANICE DZIAŁEK DO LIKWIDACJI
- \* PODSTAWOWE FUNKCJE TERENÓW
-  - ZABUDOWA MIESZKANIOWA JEDNORODZINNA
-  - USŁUGI ADMINISTRACJI
-  - USŁUGI OŚWIATY
-  - USŁUGI HANDLU
-  - USŁUGI RZEMIOSŁA
-  - PRZEMYSŁ
-  - OBSŁUGA KOMUNIKACJI
-  - KOLEJ WĄSKOTOROWA
-  - ZIELEŃ URZĄDZONA
-  - ZIELEŃ NIEURZĄDZONA : ŁĄKI , PASTWISKA
-  - URZĄDZENIA ELEKTROENERGETYCZNE
-  - PROJEKTOWANA LOKALIZACJA SEPARATORÓW
-  - ISTNIEJĄCA LINIA KABLOWA 15 kV
-  - ISTNIEJĄCA LINIA NAPOWIETRZNA 15 kV
-  - ISTNIEJĄCA STACJA TRANSFORMATOROWA SŁUPOWA
-  - ISTNIEJĄCA STACJA TRANSFORMATOROWA WNĘTRZOWA
-  - PROJEKTOWANA ( WG OPRACOWAŃ REALIZACYJNYCH ) STACJA TRANSFORMATOROWA WNĘTRZOWA
-  - PROJEKTOWANE REZERWY TERENU POD STACJE TRAFU 15/0.04
-  - ISTNIEJĄCY GAZOCIĄG NISKIEGO CIŚNIENIA
-  - PROJEKTOWANY GAZOCIĄG NISKIEGO CIŚNIENIA
-  - ISTNIEJĄCA MAGISTRALA GAZOWA WYSOKIEGO CIŚNIENIA
-  - ISTNIEJĄCA KANALIZACJA TELEFONICZNA

\* ZABUDOWA

-  - BUDYNKI MIESZKALNE DO ADAPTACJI
-  - BUDYNKI MIESZKALNE DO ADAPTACJI CZASOWEJ
-  - BUDYNKI MIESZKALNE DO LIKWIDACJI
-  - POZOSTAŁE BUDYNKI O INNYCH FUNKCJACH
-  - NIEPRZEKRACZALNA LINIA ZABUDOWY

\* KOMUNIKACJA

-  - JEZDNI W KRAWĘŻNIKACH

\* ZIELEŃ

-  - DRZEWA DO ADAPTACJI

\* INNE

-  - STREFY OCHRONNE OD ISTNIEJĄCEGO UZBROJENIA

\* UZBROJENIE

-  - ISTNIEJĄCA MAGISTRALA WODOCIĄGOWA
-  - ISTNIEJĄCE WODOCIĄGI ROZBIORCZE
-  - PROJEKTOWANE WODOCIĄGI ROZBIORCZE
-  - ISTNIEJĄCE KANAŁY SANITARNE
-  - PROJEKTOWANE KANAŁY SANITARNE
-  - PROJEKTOWANE KANAŁY DESZCZOWE

Wrysowany ideogram uzbrojenia ma charakter orientacyjny i nie przesądza lokalizacji poszczególnych sieci w przekroju ulicznym .