



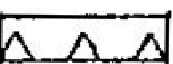










-  LINE ROZGRANICZAJĄCE TERENY ULIC I DZIAŁEK PRZEZNACZONYCH
POD ZABUDOWĘ.
-  OBOWIĄZUJĄCA LINIA ZABUDOWY BUDYNKÓW O WYSOKOŚCI
I KONDYGNACJI — poziom okapu dachu +2,5m, b spadku 33° ku ulicy.
-  OBOWIĄZUJĄCA LINIA ZABUDOWY BUDYNKÓW O WYSOKOŚCI
III KONDYGNACJI — poziom okapu dachu +6,0m, o spadku 33-40° ku ulicom.
-  OBOWIĄZUJĄCA PRZEDNIA LINIA ZABUDOWY BUDYNKÓW O
WYSOKOŚCI DO III KONDYGNACJI — poziom okapu dachu +2,5+ +6,0m
-  NIEPRZEKRACZALNA LINIA ZABUDOWY BUDYNKÓW O WYSOKOŚCI
I KONDYGNACJI — poziom okapu dachu +2,5, spadek dachu 33°
-  NIEPRZEKRACZALNA TYLNA LINIA ZABUDOWY
-  LINIA EWENTUALNEGO OGRODZENIA MUROWANEGO - AŻUROWEGO
o wysokości 1,6m
-  ELEWACJE WYMAGAJĄCE SPECJALNEGO OPRACOWANIA
-  NAROŻNIK WYMAGAJĄCY SPECJALNEGO OPRACOWANIA
-  MOŻLIWE WJAZDY NA POSESJE
-  MOŻLIWE FUNKCJE NA DZIAŁCE: USŁUGOWA, MIESZKANIOWA,
GOSPODARCZA, PARKINGOWA. Ue - PROPONOWANA LOKALIZ. STACJI TRAFÓ
-  DRZEWA DO ZACHOWANIA  BUD. DOCELOWO DO ROZBIÓRKI