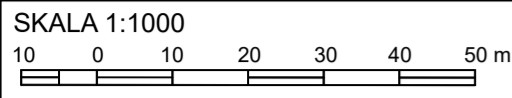


ZMIANA MIEJSCOWEGO PLANU ZAGOSPODAROWANIA PRZESTRZENNEGO DLA ZACHODNIEJ CZĘŚCI MIASTA SIERAKÓW



Załącznik nr 2
do Uchwały Nr LXVI/464/2024
Rady Miejskiej w Sierakowie
z dnia 29 lutego 2024 r.

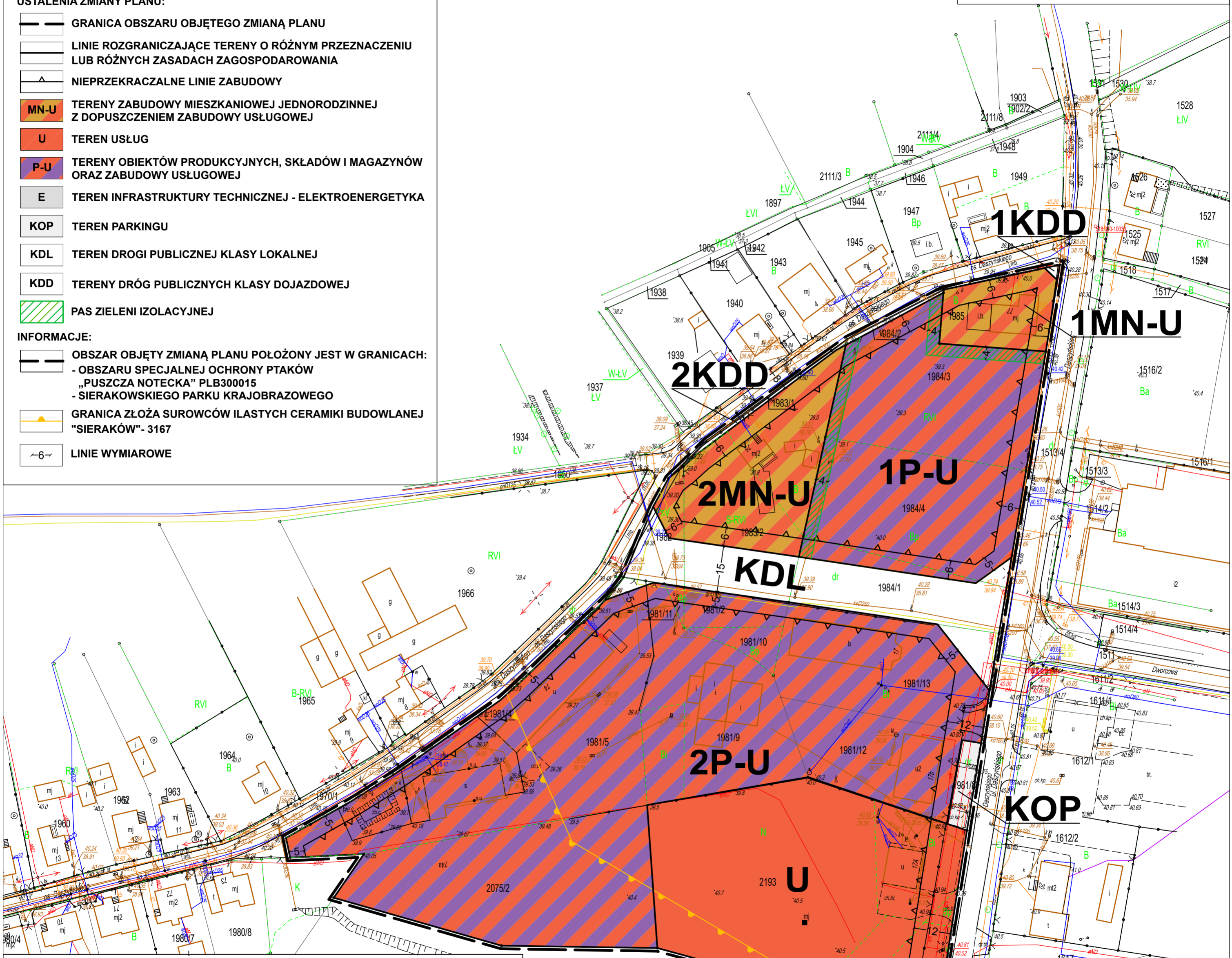
OZNACZENIA

USTALENIA ZMIANY PLANU:

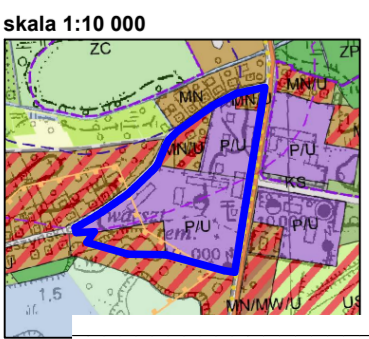
- GRANICA OBSZARU OBJĘTEGO ZMIANĄ PLANU
- LINIE ROZGRANICZAJĄCE TERENY O RÓŻNYM PRZEZNACZENIU LUB RÓŻNYCH ZASADACH ZAGOSPODAROWANIA
- NIEPRZEKRACZALNE LINIE ZABUDOWY
- MN-U** TERENY ZABUDOWY MIESZKANIOWEJ JEDNORODZINNEJ Z DOPUSZCZENIEM ZABUDOWY USŁUGOWEJ
- U** TEREN USŁUG
- P-U** TERENY OBIEKTÓW PRODUKCYJNYCH, SKŁADÓW I MAGAZYNÓW ORAZ ZABUDOWY USŁUGOWEJ
- E** TEREN INFRASTRUKTURY TECHNICZNEJ - ELEKTROENERGETYKA
- KOP** TEREN PARKINGU
- KDL** TEREN DROGI PUBLICZNEJ KLASY LOKALNEJ
- KDD** TERENY DRÓG PUBLICZNYCH KLASY DOJAZDOWEJ
- PAS ZIELENI IZOLACYJNEJ

INFORMACJE:

- OBSZAR OBJĘTY ZMIANĄ PLANU POŁOŻONY JEST W GRANICACH:
- OBSZARU SPECJALNEJ OCHRONY PTAKÓW „PUSZCZA NOTECKA” PLB300015
- SIERAKOWSKIEGO PARKU KRAJOBRAZOWEGO
- GRANICA ZŁOŻA SUROWCÓW ILASTYCH CERAMIKI BUDOWLANEJ "SIERAKÓW"- 3167
- LINIE WYMIAROWE



WYRYS ZE ZMIANY STUDIUM UWARUNKOWAŃ I KIERUNKÓW ZAGOSPODAROWANIA PRZESTRZENNEGO GMINY SIERAKÓW



- ### OZNACZENIA:
- GRANICA OBSZARU OBJĘTEGO ZMIANĄ MIEJSCOWEGO PLANU ZAGOSPODAROWANIA PRZESTRZENNEGO
 - MN/U** TERENY ZABUDOWY MIESZKANIOWEJ JEDNORODZINNEJ, TERENY ZABUDOWY USŁUGOWEJ
 - P/U** TERENY OBIEKTÓW PRODUKCYJNYCH, SKŁADÓW, MAGAZYNÓW, TERENY ZABUDOWY USŁUGOWEJ
 - GRANICE OBOWIĄZUJĄCYCH MIEJSCOWYCH PLANÓW ZAGOSPODAROWANIA PRZESTRZENNEGO
 - ZŁOŻE SUROWCÓW ILASTYCH CERAMIKI BUDOWLANEJ "SIERAKÓW"- 3167
 - OBSZAR OCHRONY I INNE OBIEKTY OCHRONY KRAJOBRAZU