



DZIENNIK URZĘDOWY

WOJEWÓDZTWA WIELKOPOLSKIEGO

Poznań, dnia 29 stycznia 2014 r.

Poz. 660

UCHWAŁA NR XIII/87/2013 RADY MIEJSKIEJ W SIERAKOWIE

z dnia 19 grudnia 2013 r.

w sprawie miejscowego planu zagospodarowania przestrzennego dla terenu obejmującego przebieg napowietrznej linii elektroenergetycznej wysokiego napięcia 110kV relacji Sieraków – Międzychód na terenie gminy Sieraków.

Na podstawie art. 18 ust. 2 pkt 5 ustawy z dnia 8 marca 1990 r. o samorządzie gminnym (tj. Dz. U. z 2013r., poz. 594) oraz art. 20 ust. 1 ustawy z dnia 27 marca 2003r. o planowaniu i zagospodarowaniu przestrzennym (tj. Dz. U. z 2012r. poz. 647 ze zmianami) Rada Miejska w Sierakowie uchwala, co następuje:

§ 1. 1. Po stwierdzeniu, że poniższe ustalenia są zgodne z ustaleniami zmiany studium uwarunkowań i kierunków zagospodarowania przestrzennego gminy Sieraków, zatwierdzonymi uchwałą Nr IV/28/2012 Rady Miejskiej w Sierakowie z dnia 15 maja 2012 roku, uchwala się miejscowy plan zagospodarowania przestrzennego dla terenu obejmującego przebieg napowietrznej linii elektroenergetycznej wysokiego napięcia 110kV relacji Sieraków – Międzychód na terenie gminy Sieraków, zwany dalej „planem”.

2. Załączniki do uchwały stanowią:

- 1) załącznik nr 1 – stanowiący część graficzną zwaną „rysunkiem planu”, opracowany w skali 1:2000 i zatytułowany: "Miejscowy plan zagospodarowania przestrzennego dla terenu obejmującego przebieg napowietrznej linii elektroenergetycznej wysokiego napięcia 110kV relacji Sieraków – Międzychód na terenie gminy Sieraków;
- 2) załącznik nr 2 – stanowiący rozstrzygnięcie Rady Miejskiej w Sierakowie o sposobie rozpatrzenia uwag wniesionych do projektu planu;
- 3) załącznik nr 3 – stanowiący rozstrzygnięcie Rady Miejskiej w Sierakowie o sposobie realizacji inwestycji z zakresu infrastruktury technicznej, które należą do zadań własnych gminy oraz o zasadach ich finansowania.

3. Granice obszaru objętego planem określa rysunek planu.

§ 2. Ilekroć w niniejszej uchwale jest mowa o:

- 1) **linii rozgraniczającej** – należy przez to rozumieć linię rozgraniczającą tereny o różnym przeznaczeniu lub różnych zasadach zagospodarowania;
- 2) **linii elektroenergetycznej 110kV** – należy przez to rozumieć napowietrzną linię elektroenergetyczną wysokiego napięcia 110kV relacji Sieraków – Międzychód, która stanowi inwestycję celu publicznego;
- 3) **korytarzu linii elektroenergetycznej 110kV** – należy przez to rozumieć obszar o szerokości 20m z poszerzeniem zgodnie z rysunkiem planu, przeznaczony do funkcjonowania, a także przebudowy, rozbudowy i odbudowy napowietrznej linii elektroenergetycznej wysokiego napięcia 110kV relacji

Sieraków – Międzychód wraz z towarzyszącą infrastrukturą techniczną, z wyjątkiem terenu oznaczonego na rysunku planu jako lasy symbolem 1ZL;

- 4) **reklamie** – należy przez to rozumieć nośnik informacji wizualnej w jakiegokolwiek materialnej formie, nie będące szyldem, tablicą informacyjną lub znakiem w rozumieniu przepisów o znakach i sygnałach drogowych;
- 5) **słupie** – należy przez to rozumieć konstrukcję wsporczą napowietrznej linii elektroenergetycznej wysokiego napięcia 110kV relacji Sieraków – Międzychód;
- 6) **szyldzie** – należy przez to rozumieć tablicę z oznaczeniem nazwy jednostki organizacyjnej lub przedsiębiorcy, ich siedzib lub miejsc wykonywania działalności;
- 7) **tablicy informacyjnej** – należy przez to rozumieć element systemu informacji gminnej, turystycznej, przyrodniczej lub edukacji ekologicznej;
- 8) **teren** – należy przez to rozumieć obszar wyznaczony na rysunku planu liniami rozgraniczającymi, o określonym przeznaczeniu i zasadach zagospodarowania, oznaczony symbolem.

§ 3. Ustala się następujące przeznaczenie terenów:

- 1) tereny infrastruktury technicznej - elektroenergetyka, oznaczone na rysunku planu symbolami: 1E, 2E, 3E, 4E;
- 2) lasy, oznaczone na rysunku planu symbolem 1ZL;
- 3) tereny dróg publicznych – drogi klasy lokalnej, oznaczone na rysunku planu symbolami: 1KDL, 2KDL;
- 4) teren drogi wewnętrznej, oznaczony na rysunku planu symbolem 1KDW.

§ 4. W zakresie zasad ochrony i kształtowania ładu przestrzennego ustala się:

- 1) zakaz ustawiania reklam, szyldów, tablic informacyjnych w miejscach i w sposób utrudniający czytelność informacji drogowskazowej;
- 2) dopuszczenie lokalizowania reklam, szyldów, tablic informacyjnych o powierzchni pojedynczej płaszczyzny reklamowej nie większej niż 5m² i wysokości całkowitej nie większej niż 3,0m z zachowaniem odległości od linii elektroenergetycznej 110kV zgodnie z przepisami odrębnymi;
- 3) dopuszczenie niwelacji terenu względem istniejącego poziomu terenu, bez naruszania interesu osób trzecich i istniejących stosunków wodnych.

§ 5. W zakresie zasad ochrony środowiska, przyrody i krajobrazu kulturowego ustala się:

- 1) zakaz lokalizacji przedsięwzięć mogących zawsze znacząco oddziaływać na środowisko z wyjątkiem inwestycji celu publicznego;
- 2) zakaz lokalizacji przedsięwzięć mogących potencjalnie znacząco oddziaływać na środowisko, z wyjątkiem inwestycji celu publicznego;
- 3) zakaz lokalizacji siłowni wiatrowych;
- 4) dopuszczenie wycinki drzew i krzewów w korytarzu linii elektroenergetycznej 110kV za wyjątkiem terenu 1ZL, w zakresie niezbędnym do bezpiecznej eksploatacji linii, a także jej przebudowy rozbudowy i odbudowy;
- 5) nakaz przywrócenia terenu w korytarzu linii elektroenergetycznej 110kV do stanu poprzedniego, z wyjątkiem terenów zajętych pod słupy; po każdorazowym przeprowadzeniu robót budowlanych zgodnie z jego funkcją;
- 6) natężenie pola elektrycznego i magnetycznego oraz wartość progowa poziomu hałasu wytwarzanego przez linię elektroenergetyczną 110kV nie może powodować przekroczeń standardów środowiskowych poza obszarem korytarza linii elektroenergetycznej 110kV.

§ 6. W zakresie zasad ochrony dziedzictwa kulturowego i zabytków oraz dóbr kultury współczesnej: jeżeli zostanie odkryty przedmiot, co do którego istnieje przypuszczenie, że jest on zabytkiem należy wstrzymać wszelkie prace powiadomić odpowiednie służby ochrony zabytków oraz postępować zgodnie z zaleceniami tych służb.

§ 7. W zakresie zasad kształtowania przestrzeni publicznych w rozumieniu przepisów ustawy o planowaniu i zagospodarowaniu przestrzennym nie podejmuje się ustaleń.

§ 8. W zakresie granic i sposobów zagospodarowania terenów lub obiektów podlegających ochronie, ustalonych na podstawie odrębnych przepisów, w tym terenów górniczych, a także narażonych na niebezpieczeństwo powodzi oraz zagrożonych osuwaniem się mas ziemnych ustala się:

- 1) ochronę obszaru Natura 2000 Specjalnego Obszaru Ochrony PLH 300032 „Ostoja Międzychodzko – Sierakowska” granice którego określają przepisy odrębne, poprzez zabudowę i zagospodarowanie terenu objętego niniejszym planem, zgodnie z ustaleniami niniejszej uchwały;
- 2) ochronę obszaru Natura 2000 Obszaru Specjalnej Ochrony Ptaków „Puszcza Notecka” PLB 300015 granice którego określają przepisy odrębne, poprzez zabudowę i zagospodarowanie terenu objętego niniejszym planem, zgodnie z ustaleniami niniejszej uchwały;
- 3) ochronę Sierakowskiego Parku Krajobrazowego, poprzez zabudowę i zagospodarowanie terenu objętego niniejszym planem, zgodnie z ustaleniami niniejszej uchwały.

§ 9. W zakresie szczegółowych zasad i warunków scalania i podziałów nieruchomości na podstawie przepisów odrębnych nie podejmuje się ustaleń.

§ 10. W zakresie szczególnych warunków zagospodarowania terenu oraz ograniczenia w jego użytkowaniu ustala się:

- 1) uwzględnienie w zagospodarowaniu i zabudowie działek ograniczeń wynikających z odległości technicznych pomiędzy sieciami infrastruktury technicznej, zgodnie z przepisami odrębnymi;
- 2) nakaz lokalizacji linii elektroenergetycznej 110kV i słupów zgodnie z przepisami odrębnymi, w tym zgodnie z przepisami ustawy o drogach publicznych;
- 3) nakaz wykonania skrzyżowań linii elektroenergetycznej 110kV z drogami zgodnie z przepisami odrębnymi dotyczącymi zachowania skrajni drogowej wymaganej dla napowietrznych linii elektroenergetycznych;
- 4) nakaz uzyskania uzgodnienia Szefostwa Służby Ruchu Lotniczego Sił Zbrojnych RP w zakresie wszelkich projektowanych budowli o wysokości równej i większej niż 50,0 m npt, przed wydaniem pozwolenia na ich budowę.

§ 11. W zakresie zasad modernizacji, rozbudowy i budowy systemów komunikacji, ustala się:

- 1) dopuszczenie prowadzenia sieci uzbrojenia technicznego w pasie drogowym dróg publicznych oraz drogi wewnętrznej, zgodnie z przepisami odrębnymi;
- 2) szerokość dróg publicznych oraz drogi wewnętrznej w liniach rozgraniczających, zgodnie z rysunkiem planu,
- 3) dopuszczenie lokalizacji znaków drogowych i obiektów małej architektury zgodnie z przepisami odrębnymi, z zachowaniem odległości od linii elektroenergetycznej 110kV zgodnie z przepisami odrębnymi.

§ 12. W zakresie zasad modernizacji, rozbudowy i budowy systemów infrastruktury technicznej ustala się:

- 1) dopuszczenie budowy, przebudowy, rozbudowy, odbudowy, rozbiórki i remontów sieci i urządzeń infrastruktury technicznej;
- 2) dopuszczenie przebudowy linii elektroenergetycznej 110kV, w tym na wielotorową i wielonapięciową;
- 3) nakaz zapewnienia dostępu do sieci i urządzeń infrastruktury technicznej, zgodnie z przepisami odrębnymi;
- 4) w zakresie odprowadzania wód opadowych i roztopowych:
 - a) dopuszczenie odprowadzania wód opadowych i roztopowych pochodzących z terenów nieutwardzonych do gruntu bez naruszania interesu osób trzecich, z możliwością odprowadzenia wód do sieci kanalizacji deszczowej lub ogólnospławnej, zgodnie z przepisami odrębnymi;
 - b) nakaz odprowadzania wód opadowych i roztopowych pochodzących z powierzchni utwardzonych i jezdni do sieci kanalizacji deszczowej lub ogólnospławnej, do czasu realizacji sieci kanalizacji deszczowej lub ogólnospławnej dopuszcza się odprowadzanie, zgodnie z przepisami odrębnymi;

- 5) dopuszczenie zaopatrzenia w energię elektryczną z sieci elektroenergetycznej; dopuszczenie stosowania energii elektrycznej pochodzącej ze źródeł odnawialnych z zastrzeżeniem §5 pkt 3;
- 6) dopuszczenie zastąpienia istniejących napowietrznych linii elektroenergetycznych średnich i niskich napięć podziemnymi liniami kablowymi;
- 7) w zakresie urządzeń melioracyjnych obowiązek zachowania systemu melioracyjnego, a w przypadku konieczności jego naruszenia zastosowanie rozwiązań zastępczych zgodnie z przepisami odrębnymi;
- 8) zasady ochrony przeciwpożarowej – należy uwzględnić przepisy ochrony przeciwpożarowej w zakresie zaopatrzenia w wodę, dróg pożarowych, planowanej zabudowy, zgodnie z przepisami w sprawie przeciwpożarowego zaopatrzenia w wodę oraz dróg pożarowych, a także przepisami prawa budowlanego.

§ 13. W zakresie sposobów i terminów tymczasowego zagospodarowania urządzania i użytkowania terenów nie podejmuje się ustaleń.

§ 14. Dla terenów infrastruktury technicznej – elektroenergetyki, oznaczonych na rysunku planu symbolami: 1E, 2E, 3E, 4E ustala się:

- 1) w zakresie parametrów i wskaźników kształtowania zabudowy oraz zagospodarowania terenu:
 - a) lokalizację napowietrznej linii elektroenergetycznej 110kV oraz urządzeń i obiektów technicznych z nią związanych,
 - b) dopuszczenie innych urządzeń i sieci infrastruktury technicznej oraz urządzeń wodnych nie kolidujących z linią elektroenergetyczną 110kV,
 - c) dopuszczenie budowy dróg wewnętrznych do stanowisk słupów, zgodnie z przepisami odrębnymi;
 - d) zakaz lokalizacji obiektów kubaturowych w tym budynków,
 - e) pod nadziemnymi urządzeniami linii elektroenergetycznej 110kV z wyłączeniem terenów pod słupy zachowuje się dotychczasowy sposób użytkowania terenów w tym między innymi tereny rolne, tereny wód powierzchniowych śródlądowych, tereny cieków, rowów melioracyjnych, z zastrzeżeniem lit. f,
 - f) zakaz nasadzeń pod linią elektroenergetyczną 110kV drzew i krzewów, których wysokość może przekraczać 3,0m oraz roślinności o rozbudowanym systemie korzeniowym;
- 2) dopuszczenie wydzielenia działki zgodnie z potrzebami;
- 3) zasady obsługi w zakresie komunikacji drogowej: dostęp z przyległych do terenu dróg oznaczonych na rysunku planu symbolami: 1KDL, 2KDL, 1KDW oraz dostęp z dróg znajdujących się poza granicami obszaru objętego planem, zgodnie z przepisami odrębnymi.

§ 15. Dla lasów, oznaczonych na rysunku planu symbolem 1ZL ustala się:

- 1) w zakresie parametrów i wskaźników kształtowania zabudowy oraz zagospodarowania terenu:
 - a) utrzymuje się dotychczasowe użytkowanie,
 - b) zakaz lokalizacji obiektów kubaturowych w tym budynków,
- 2) zasady obsługi w zakresie komunikacji samochodowej: dostęp z dróg znajdujących się poza granicami obszaru objętego planem, zgodnie z przepisami odrębnymi.

§ 16. Dla terenów dróg publicznych – dróg klasy lokalnej, oznaczonych na rysunku planu symbolami: 1KDL, 2KDL ustala się:

- 1) w zakresie parametrów i wskaźników kształtowania zabudowy oraz zagospodarowania terenu:
 - a) lokalizację drogi publicznej – drogę klasy lokalnej,
 - b) dopuszczenie budowy sieci infrastruktury technicznej w pasie drogowym, zgodnie z przepisami odrębnymi,
 - c) dopuszczenie lokalizacji zjazdów, zgodnie z przepisami odrębnymi;
- 2) dopuszczenie podziału zgodnie z potrzebami.

§ 17. Dla terenu drogi wewnętrznej, oznaczonego na rysunku planu symbolem 1KDW ustala się:

- 1) w zakresie parametrów i wskaźników kształtowania zabudowy oraz zagospodarowania terenu:
 - a) lokalizację drogi wewnętrznej,
 - b) dopuszczenie budowy sieci infrastruktury technicznej w pasie drogowym, zgodnie z przepisami odrębnymi,
 - c) dopuszczenie lokalizacji zjazdów, zgodnie z przepisami odrębnymi;
- 2) dopuszczenie podziału zgodnie z potrzebami.

§ 18. Ustala się stawkę procentową jednorazowej opłaty za wzrost wartości nieruchomości, o której mowa w art. 36 ust. 4 ustawy z dnia 27 marca 2003 r. o planowaniu i zagospodarowaniu przestrzennym w wysokości 10 %.

§ 19. Na obszarze objętym niniejszym planem tracą moc ustalenia Miejscowego planu zagospodarowania przestrzennego działek o numerach ewidencyjnych 48 i 49 we wsi Śrem, obręb Przemysł - Śrem przyjętego uchwałą Nr XXXVII/367/06 Rady Miejskiej w Sierakowie z dnia 6 lipca 2006 r. w granicach obszaru objętego niniejszym planem, zgodnie z rysunkiem planu.

§ 20. Wykonanie uchwały powierza się Burmistrzowi Gminy Sieraków.

§ 21. Uchwała wchodzi w życie po upływie 14 dni od dnia ogłoszenia jej w Dzienniku Urzędowym Województwa Wielkopolskiego.

Przewodniczący Rady Miejskiej
(-) Przemysław Góźdź

**MIEJSCOWY PLAN ZAGOSPODAROWANIA PRZESTRZENNEGO DLA TERENU OBEJMUJĄCEGO PRZEBIEG
NAPOWIETRZNEJ LINII ELEKTROENERGETYCZNEJ WYSOKIEGO NAPIĘCIA 110kV RELACJI SIERAKÓW - MIĘDZYCHÓD NA
TERENIE GMINY SIERAKÓW**

WYTWÓR ZE ZNAJMY STUDIUM
UMIARUNKOWAŃ I KIERUNKÓW
ZAGOSPODAROWANIA PRZESTRZENNEGO
GMINY SIERAKÓW

SKALA 1:10 000



OZNACZENIA:

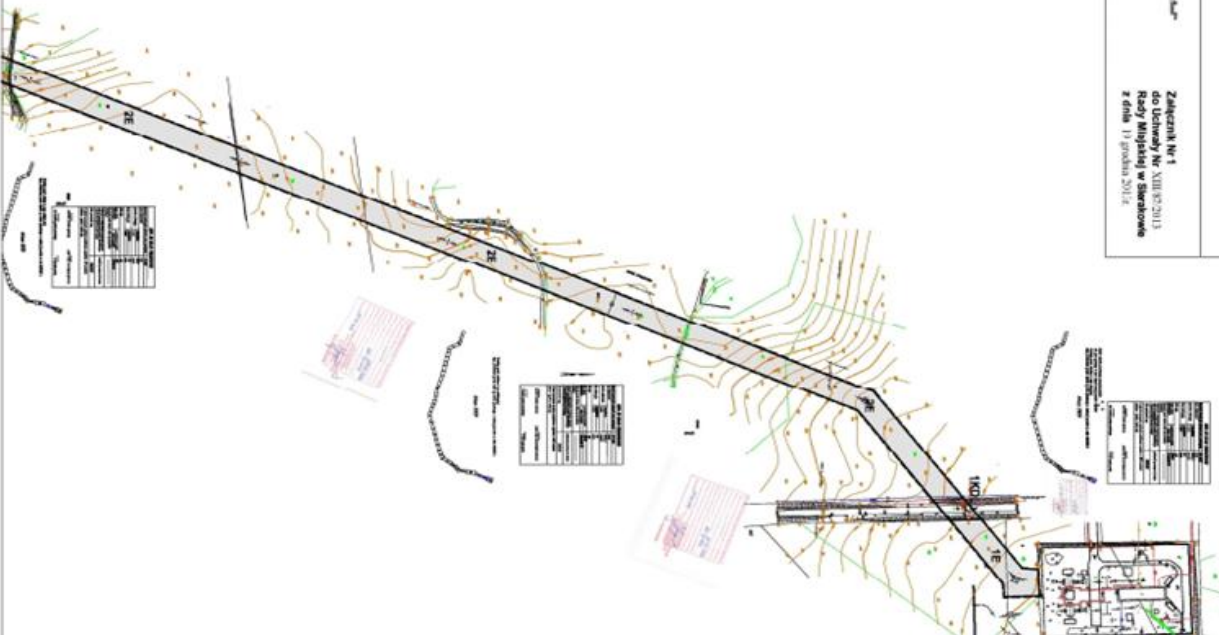
	GRANICA OBSZARU OBJĘTEGO PLANEM
	LINIE ROZGRANICZAJĄCE TEREN O RÓŻNYM PRZEZNACZENIU LUB RÓŻNYCH ZASADACH ZAGOSPODAROWANIA
	TERENY INFRASTRUKTURY TECHNICZNEJ - ELEKTROENERGETYKA
	TERENY DRÓG PUBLICZNYCH - DRÓGI KLASY LOKALNEJ
	TERENY DRÓG MIĘDZYDROGOWYCH
	LASY

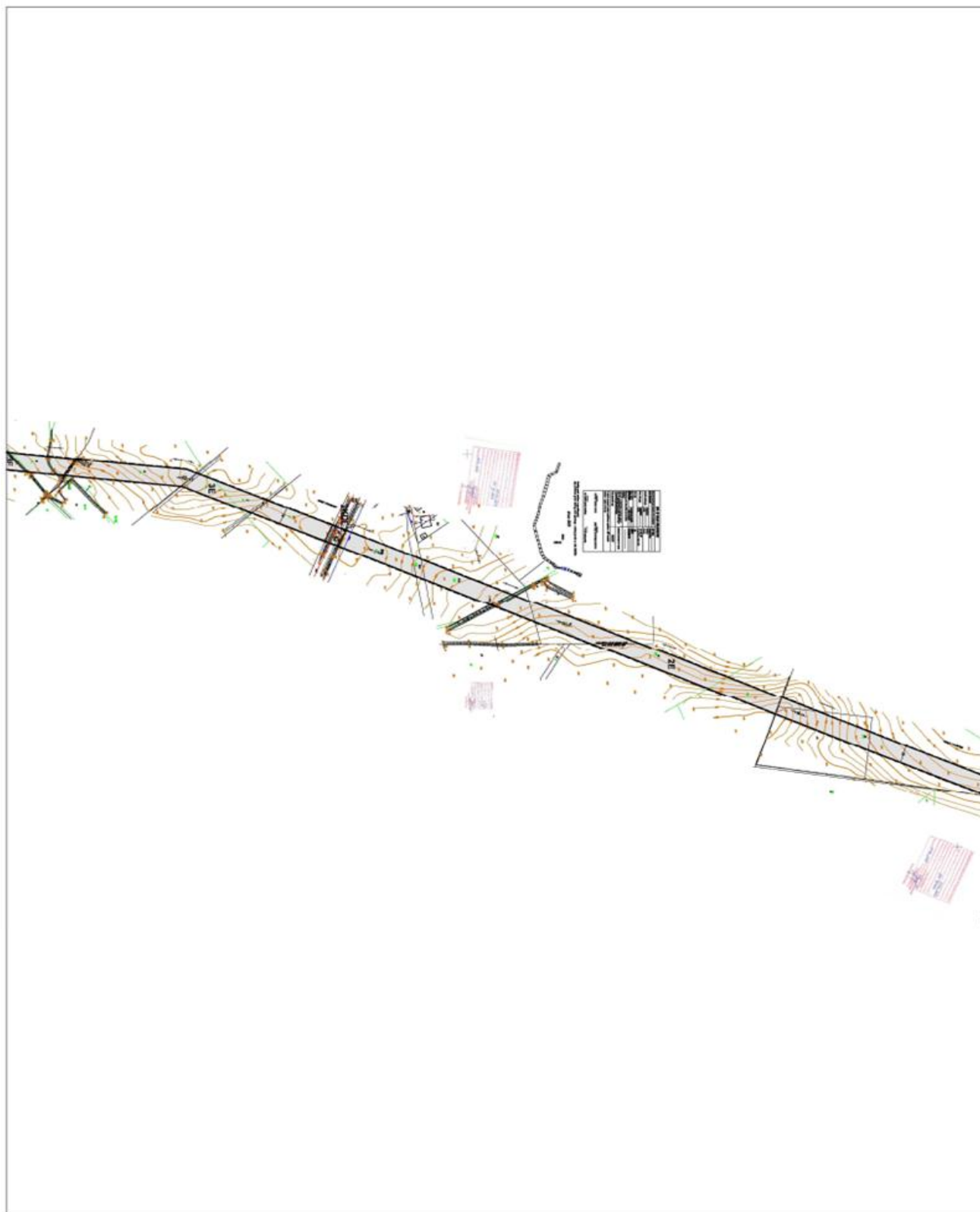
INFORMACJE:

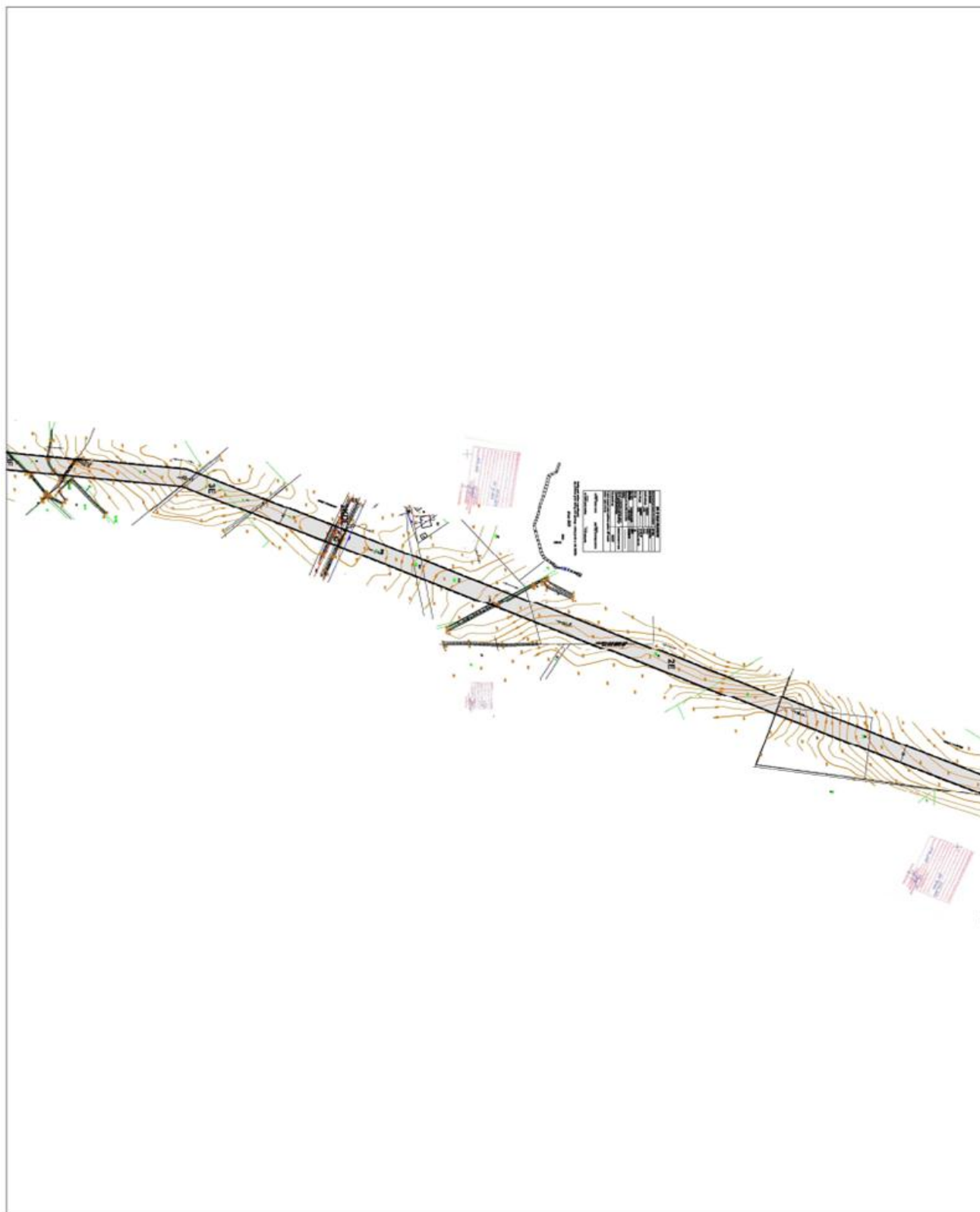
OBSCAR OBJĘTY PLANEM POŁOŻONY JEST W GRANICACH:

- Specjalnego Obszaru Ochrony TŁH 300032 „Oleśna Międzydrożna - Sierakówka”
- Obszaru Specjalnej Ochrony Płuków „Puszcza Nolecka” PLB 300015
- Sierakowskiego Płuku Krajowego

Załącznik Nr 1
do uchwały Nr VIII/2021/11
Rady Miejskiej w Sierakowie
z dnia 17 grudnia 2014 r.







Załącznik Nr 2
do Uchwały Nr XIII/87/2013
Rady Miejskiej w Sierakowie
z dnia 19 grudnia 2013 roku

ROZSTRZYGNIĘCIE RADY MIEJSKIEJ W SIERAKOWIE

Rozstrzygnięcie o sposobie rozpatrzenia uwag do projektu miejscowego planu zagospodarowania przestrzennego dla terenu obejmującego przebieg napowietrznej linii elektroenergetycznej wysokiego napięcia 110kV relacji Sieraków – Międzychód na terenie gminy Sieraków.

Na podstawie art. 20 ust 1 ustawy z dnia 27 marca 2003r. o planowaniu i zagospodarowaniu przestrzennym (tj. Dz. U. z 2012r. poz. 647 ze zmianami) Rada Miejska w Sierakowie rozstrzyga, co następuje:

§1

1. Nie wniesiono uwag do projektu miejscowego planu zagospodarowania przestrzennego dla terenu obejmującego przebieg napowietrznej linii elektroenergetycznej wysokiego napięcia 110kV relacji Sieraków – Międzychód na terenie gminy Sieraków.
2. Rozstrzygnięcie o sposobie rozpatrzenia uwag wniesionych do projektu ww. planu jest bezprzedmiotowe.

Załącznik Nr 3
do Uchwały Nr XIII/87/2013
Rady Miejskiej w Sierakowie
z dnia 19 grudnia 2013 roku

ROZSTRZYGNĘCIE RADY MIEJSKIEJ W SIERAKOWIE

o sposobie realizacji inwestycji z zakresu infrastruktury technicznej, zapisanych w projekcie miejscowego planu zagospodarowania przestrzennego dla terenu obejmującego przebieg napowietrznej linii elektroenergetycznej wysokiego napięcia 110kV relacji Sieraków – Międzychód na terenie gminy Sieraków, które należą do zadań własnych oraz o zasadach ich finansowania

Na podstawie art. 20 ust 1 ustawy z dnia 27 marca 2003r. o planowaniu i zagospodarowaniu przestrzennym (tj. Dz. U. z 2012r., poz. 647 ze zmianami) Rada Miejska w Sierakowie rozstrzyga co następuje:

§1

Sposób realizacji zapisanych w planie miejscowym inwestycji z zakresu infrastruktury technicznej i drogowej:

1. Zadania w zakresie realizacji dróg, przewidziane w planie miejscowym prowadzić będą właściwe jednostki gminne.
2. Zadania w zakresie infrastruktury technicznej prowadzić będą właściwe przedsiębiorstwa, w kompetencji których leży rozwój sieci: wodociągowej, kanalizacji sanitarnej, energetycznej, gazociągowej, zgodnie z ustaleniami planu miejscowego oraz na podstawie przepisów odrębnych.

§2

Finansowanie inwestycji z zakresu infrastruktury technicznej i drogowej, określonych w planie miejscowym, odbywać się będą poprzez:

1. Wydatki z budżetu gminy.
2. Współfinansowanie środkami zewnętrznymi, poprzez budżet gminy – w ramach m.in.
 - a) dotacji unijnych,
 - b) dotacji samorządu województwa,
 - c) dotacji i pożyczek z funduszy celowych,
 - d) kredytów i pożyczek bankowych,
 - e) innych środków zewnętrznych.
3. Udział inwestorów w finansowaniu w ramach porozumień o charakterze cywilnoprawnym lub w formie partnerstwa publiczno-prywatnego, a także właścicieli nieruchomości.



DZIENNIK URZĘDOWY

WOJEWÓDZTWA WIELKOPOLSKIEGO

Poznań, dnia 20 lutego 2014 r.

Poz. 1095

OBWIESZCZENIE WOJEWODY WIELKOPOLSKIEGO

z dnia 19 lutego 2014 r.

w sprawie sprostowania błędów

Na podstawie art. 17 ust. 4 ustawy z dnia 20 lipca 2000 r. o ogłaszaniu aktów normatywnych i niektórych innych aktów prawnych (j. t. Dz. U. z 2011 r. Nr 197, poz. 1172 ze zmianami) prostuje się następujące błędy:

- I.** w uchwale nr XX/29/2004 Rady Miejskiej w Kępnie z dnia 24 czerwca 2004 r. w sprawie: określenia zasad zwrotu wydatków za udzielone świadczenia z pomocy społecznej przyznane przez Gminę w zakresie zadań własnych (opublikowanej w Dz. Urz. Woj. Wiel. z 2004 r. Nr 122 poz. 2457) zamiast numeru uchwały XX/29/2004 powinien być numer „XX/129/2004”
- II.** w uchwale nr XXXIII/263/2013 Rady Miejskiej w Poniecu z dnia 31 października 2013 r. w sprawie uchwalenia miejscowego planu zagospodarowania przestrzennego Farma Wiatrowa Poniec II (opublikowanej w Dz. Urz. Woj. Wiel. z 2013 r. poz. 7217) zamiast opublikowanego załącznika nr 1, powinien być załącznik nr 1 o treści takiej jak załącznik nr 1 do niniejszego obwieszczenia
- III.** w uchwale nr XL/178/13 Rady Gminy Chodów z dnia 14 listopada 2013 r. w sprawie określenia stawek podatku od środków transportowych (opublikowanej w Dz. Urz. Woj. Wiel. z 2013 r. poz. 6508) zamiast opublikowanych załączników, powinny być załączniki o treści takiej jak załącznik nr 2 do niniejszego obwieszczenia
- IV.** w uchwale nr XIII/87/2013 Rady Miejskiej w Sierakowie z dnia 19 grudnia 2013 r. w sprawie miejscowego planu zagospodarowania przestrzennego dla terenu obejmującego przebieg napowietrznej linii elektroenergetycznej wysokiego napięcia 110kV relacji Sieraków – Międzychód na terenie gminy Sieraków (opublikowanej w Dz. Urz. Woj. Wiel. z 2014 r. poz. 660) zamiast opublikowanego załącznika nr 1, powinien być załącznik nr 1 o treści takiej jak załącznik nr 3 do niniejszego obwieszczenia

Wojewoda Wielkopolski
(-) Piotr Florek

Załącznik nr 2
do obwieszczenia Wojewody Wielkopolskiego
z dnia 19 lutego 2014 r.
stanowiący
załącznik nr 1, 2 i 3
do uchwały nr XL/178/13 Rady Gminy Chodów
z dnia 14 listopada 2013 r

Załącznik nr.1
Do uchwały Nr XL/178/13
Rady Gminy w Chodowie
z dnia 28 października 2013r.

Stawki podatku od pojazdów ciężarowych o dopuszczalnej masie całkowitej równej lub wyższej niż 12 ton

Liczba osi i dopuszczalna masa całkowita w tonach		Stawka podatku	
Nie mniej niż	Mniej niż	Oś jezdna /jezdne/ z zawieszeniem pneumatycznym lub zawieszeniem uznanym za równoważne	Inne systemy zawieszenia osi jezdnych
Dwie osie			
12	13	700,00	700,00
13	14	800,00	800,00
14	15	900,00	900,00
15		1000,00	1500,00
Trzy osie			
12	17	1500,00	1500,00
17	19	1600,00	1600,00
19	21	1700,00	1700,00
21	23	1800,00	1800,00
23	25	1900,00	1 900,00
25		2000,00	2000,00
Cztery osie i więcej			
12	25	1800,00	1900,00
25	27	1900,00	2000,00
27	29	2000,00	2200,00
29	31	2200,00	2970,00
31		2900,00	2970,00

Załącznik nr.2
Do uchwały Nr XL/178/13
Rady Gminy w Chodowie
z dnia 28 października 2013r.

Stawki podatku od pojazdów /zespołów/ ciągnik siodłowy lub balastowy z naczepą lub przyczepą o dopuszczalnej masie całkowitej równej lub wyższej niż 12 ton

Liczba osi i dopuszczalna masa całkowita zespołu pojazdów		Stawki podatku	
Nie mniej niż	Mniej niż	Oś jezdna/jezdne/ z zawieszeniem pneumatycznym lub zawieszeniem uznanym za równoważne	Inne systemy zawieszenia osi jezdnych
Dwie osie			
12	18	1300,00	1500,00
18	25	1500,00	1600,00
25	31	1600,00	1800,00
31		1800,00	2100,00
Trzy osie			
12	40	2000,00	2300,00
40		2700,00	2900,00

Załącznik nr 3
do uchwały Nr XL/178/13
Rady Gminy w Chodowie
z dnia 28 października 2013r.

Stawki podatku od przyczep i naczep z dopuszczalną masą całkowitą równą lub wyższą niż 12 ton, z wyjątkiem związanych wyłącznie z działalnością rolniczą prowadzoną przez podatnika podatku rolnego

Liczba osi i dopuszczalna masa całkowita zespołu pojazdów: naczepa /przyczepa + pojazd silnikowy		Stawki podatku	
Nie mniej niż	Mniej niż	Oś jezdna/jezdne/ z zawieszeniem pneumatycznym lub zawieszeniem uznanym za równoważne	Inne systemy zawieszenia osi jezdnych
Jedna oś			
12	18	1200,00	1400,00
18	25	1300,00	1400,00
25		1400,00	1600,00
Dwie osie			
12	28	1300,00	1400,00
28	33	1600,00	1600,00
33	38	1800,00	1800,00
38		2000,00	2200,00
Trzy osie			
12	38	1400,00	1600,00
38		2000,00	2200,00

