

4046

UCHWAŁA Nr XXXVII/378/06 RADY MIEJSKIEJ W SIERAKOWIE

z dnia 6 lipca 2006 r.

**w sprawie miejscowego planu zagospodarowania przestrzennego
części działki o numerze ewidencyjnym 125 we wsi Lutom**

Na podstawie art. 20 ust. 1 ustawy z dnia 27 marca 2003 r. o planowaniu i zagospodarowaniu przestrzennym (Dz.U. z 2003 r. Nr 80, poz. 717, z późn. zm.) Rada Miejska w Sierakowie uchwala, co następuje:

ROZDZIAŁ I**Przepisy ogólne**

§1. Uchwala się miejscowy plan zagospodarowania przestrzennego części działki o numerze ewidencyjnym 125 we wsi Lutom, zwany dalej miejscowym planem.

2. Miejscowy plan, o którym mowa w ust. 1, obowiązuje na obszarze o powierzchni około 1 ha.

3. Granicę obszaru objętego miejscowym planem, określa część graficzna.

§2. Integralnymi częściami uchwały są:

- 1) część graficzna - stanowiąca załącznik nr 1;
- 2) Rozstrzygnięcie o sposobie rozpatrzenia uwag do projektu miejscowego planu - stanowiące załącznik nr 2;
- 3) Rozstrzygnięcie o sposobie realizacji, zapisanych w miejscowym planie, inwestycji z zakresu infrastruktury technicznej, które należą do zadań własnych gminy, oraz zasadach ich finansowania, zgodnie z przepisami o finansach publicznych - stanowiące załącznik nr 3.

ROZDZIAŁ II**Przeznaczenie terenów oraz linie rozgraniczające tereny
o różnym przeznaczeniu lub różnych zasadach
zagospodarowania**

§3. 1. Tereny oznaczone symbolem RM,UT przeznaczają się na cele zabudowy zagrodowej z możliwością prowadzenia działalności agroturystycznej.

2. Na terenach, o których mowa w ust. 1, można lokalizować wyłącznie:

- 1) budynki mieszkalne jednorodzinne w zabudowie wolnostojącej;
- 2) budynki rolnicze stanowiące podstawę rozwoju funkcji agroturystycznej;
- 3) budynki gospodarczo - garażowe towarzyszące zabudowie mieszkaniowej i rolniczej - garaże, wiaty, budynki gospodarcze, budynki hodowlane nie wymagające opracowania raportu o oddziaływaniu na środowisko;

4) budynki z pokojami gościnnymi;

5) obiekty małej architektury

§4. Linie rozgraniczające terenów oraz symbole graficzne terenów o różnym przeznaczeniu lub różnych zasadach zagospodarowania, określa część graficzna.

ROZDZIAŁ III**Zasady ochrony i kształtowania ładu przestrzennego**

§5. Budynki muszą nawiązywać stylem do dawnego budownictwa wsi wielkopolskiej.

§6. 1. Obowiązuje następująca geometria dachów:

- 1) dachy strome dwuspadowe;
- 2) nachylenie połaci dachowych od 35° do 45°,

2. Dachy budynków należy pokrywać wyłącznie dachówką ceramiczną lub materiałem o podobnej estetyce z wyłączeniem pokryć z blach.

3. Wszystkie budynki muszą mieć ten sam kat nachylenia połaci dachowych, ten sam rodzaj pokrycia dachowego oraz zharmonizowaną kolorystykę.

4. Dopuszcza się stosowanie tymczasowych pokryć budynków gospodarczo-garażowych stosując papę w kolorze dachówki na budynku mieszkalnym lub czarną względnie grafitową.

§7. Zakazuje się lokalizacji obiektów tymczasowych z wyjątkiem obiektów niezbędnych przy budowie budynków i budowli, wznoszonych na czas budowy, jako jej zaplecze oraz na czas nie dłuższy niż czas trwania budowy.

ROZDZIAŁ IV**Zasady ochrony środowiska,
przyrody i krajobrazu kulturowego**

1. Obszar objęty miejscowym planem podlega ochronie wynikającej z jego położenia w granicach Sierakowskiego Parku Krajobrazowego powołanego rozporządzeniem nr 6/91 Wojewody Poznańskiego z dnia 12.08.1991 r. w sprawie utworzenia Sierakowskiego Parku Krajobrazowego (Dz. Urz. Woj. Poznańskiego Nr 11 z 16.08.1991 r.).

2. Zasady ochrony są określone w przepisach odrębnych, w aktualnych dokumentach o powołaniu Parku oraz obowiązujących dokumentach planistycznych.

§9. Zakazuje się budowy ogrodzeń z prefabrykowanych elementów betonowych.

§10. Wodę pobierać należy z gminnej sieci wodociągowej lub ujęcia indywidualnego.

§11. 1. Ścieki odprowadzać należy do gminnej sieci kanalizacji sanitarnej.

2. Do czasu wybudowania gminnej sieci kanalizacji sanitarnej w najbliższej położonej drodze publicznej, dopuszcza się stosowanie zbiorników na ścieki lub indywidualne systemy oczyszczania ścieków.

§12. Odpady, po ich wstępnej segregacji, należy gromadzić w pojemnikach na odpady i usuwać je, zgodnie z gminnym planem gospodarki odpadami.

§13. Wody opadowe z dachów budynków odprowadzać należy do gruntu.

§14. Do ogrzewania budynków należy stosować urządzenia i źródła energii spełniające obowiązujące normy ekologiczne.

ROZDZIAŁ V

Zasady ochrony dziedzictwa kulturowego i zabytków oraz dóbr kultury współczesnej

§15. 1. Nie określa się terenów wymagających ustalenia zasad ochrony dziedzictwa kulturowego i zabytków oraz dóbr kultury współczesnej.

2. W razie przypadkowego odkrycia podczas prac ziemnych obiektów archeologicznych, zastosowanie mają przepisy odrębne.

ROZDZIAŁ VI

Wymagania wynikające z potrzeb kształtowania przestrzeni publicznych

§16. Nie określa się terenów przestrzeni publicznych.

ROZDZIAŁ VII

Parametry i wskaźniki kształtowania zabudowy oraz zagospodarowania terenu, w tym linie zabudowy, gabaryty obiektów i wskaźniki intensywności zabudowy

§17. Nie określa się linii zabudowy.

§18. Na działkach należy wydzielić miejsca postojowe samochodów w liczbie niezbędnej dla obsługi funkcji siedliskowej i agroturystycznej.

§19. Na cele zabudowy kubaturowej można przeznaczyć nie więcej niż 50% powierzchni terenu objętego miejscowym planem.

§20. Na cele powierzchni terenu biologicznie czynnej należy przeznaczyć nie mniej niż 30% powierzchni działki.

§21. 1. Obiekty nie mogą mieć wysokości większej niż 10 m i nie większej niż 2 kondygnacje nadziemne.

2. Wysokość podmurówki licząc od poziomu terenu nie może być wyższa niż 0,5 m.

3. Dopuszcza się wykonanie jednej kondygnacji podziemnej.

ROZDZIAŁ VIII

Granice i sposoby zagospodarowania terenów lub obiektów podlegających ochronie, ustalonych na podstawie odrębnych przepisów, w tym terenów górniczych, a także narażonych na niebezpieczeństwo powodzi oraz zagrożonych osuwaniem się mas ziemnych

§22. Nie określa się terenów lub obiektów podlegających ochronie na podstawie przepisów odrębnych, wymagających ustalenia granic i sposobów zagospodarowania, w tym terenów górniczych, a także narażonych na niebezpieczeństwo powodzi oraz zagrożonych osuwaniem się mas ziemnych.

ROZDZIAŁ IX

Szczegółowe zasady i warunki scalania i podziału nieruchomości objętych miejscowym planem

§23. Zakazuje się podziału terenów.

§24. Nie określa się terenów wymagających scalania i podziału nieruchomości w rozumieniu przepisów odrębnych.

ROZDZIAŁ X

Szczególne warunki zagospodarowania terenów ograniczenia w ich użytkowaniu, w tym zakaz zabudowy

§25. Nie określa się terenów wymagających ustalenia szczególnych warunków zagospodarowania terenów oraz ograniczeń w ich użytkowaniu, w tym zakazu zabudowy.

ROZDZIAŁ XI

Zasady modernizacji, rozbudowy i budowy systemów komunikacji i infrastruktury technicznej

§26. Obsługa komunikacyjna terenów odbywać się będzie po terenach własnych z najbliższej położonej drogi publicznej - drogi powiatowej nr 121.

§27. 1. Ustala się wyposażenie terenów w sieci infrastruktury technicznej, a w tym w sieci: wodociągowej, kanalizacji sanitarnej i deszczowej, gazową, telekomunikacyjną i elektroenergetyczną.

2. Sieci, o których mowa w ust. 1, zostaną zrealizowane na podstawie projektów budowlanych.

3. Istniejące sieci infrastruktury technicznej można w miarę potrzeb modernizować i rozbudowywać.

4. Podłączenie do sieci zewnętrznych jest możliwe wyłącznie na warunkach określonych przez dysponenta sieci.

5. Sieci podłączeniowe do budynków z zewnętrznej infrastruktury technicznej należy wykonywać wyłącznie jako sieci podziemne.

§28. Rozwój gminnej sieci wodociągowej nastąpi zgodnie z wieloletnim planem inwestycyjnym.

§29. Rozwój gminnej sieci kanalizacji sanitarnej nastąpi zgodnie z wieloletnim planem inwestycyjnym.

§30. Zasilanie w energię elektryczną nastąpi z sieci elektroenergetycznej.

§31. Zasilanie w gaz nastąpi z sieci gazowej po jej rozbudowie.

§32. Zaopatrzenie w usługi telekomunikacyjne nastąpi z sieci wybranego operatora.

§33. Z zastrzeżeniem §14, budynki ogrzewać należy z indywidualnych źródeł ciepła.

ROZDZIAŁ XII

Sposób i termin tymczasowego zagospodarowania, urządzania i użytkowania terenu

§34. Nie określa się terenów wymagających ustalenia sposobów i terminów ich tymczasowego zagospodarowania, urządzania i użytkowania.

ROZDZIAŁ XIII

Stawki procentowe, na podstawie których ustala się opłatę, o której mowa art. 36 ust. 4

§35. Określa się stawkę procentową w wysokości 25%.

ROZDZIAŁ XIV

Przepisy końcowe

§36. W świetle ustawy z dnia 3 lutego 1995 r. o ochronie gruntów rolnych i (tekst jednolity: Dz.U. z 2004 r. Nr 121, poz. 1266, z późn. zm.) teren objęty planem nie wymaga uzyskania zgody na zmianę przeznaczenia na cele nierolnicze, gdyż jest to teren oznaczony w ewidencji gruntów jako RV - grunty orne klasy V i VI, a ponadto lokalizowana inwestycja jest siedliskiem rolniczym i jako taka nie wymaga uzyskania ww. zgody.


§37. Wykonanie uchwały powierza się Burmistrzowi Gminy Sieraków.

§38. Uchwała wchodzi w życie po upływie 30 dni od ogłoszenia w Dzienniku Urzędowym Województwa Wielkopolskiego.

Przewodniczący
Rady Miejskiej
(-) Grzegorz Adamczak

ZALĄCZNIK NR 1 DO UCHWAŁY NR XXV.657/005 RADY
MIEJSKIEJ W SIERAKOWIE Z DNIA 6 LIPCA 2006 ROKU

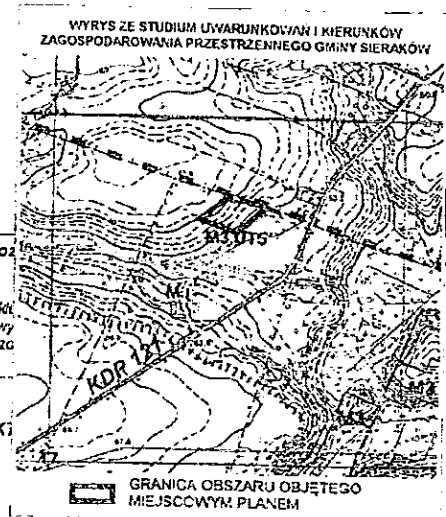
MIEJSCOWY PLAN ZAGOSPODAROWANIA PRZESTRZENNEGO CZĘŚCI DZIAŁKI O NUMERZE EWIDENCYJNYM 125 WE WSI LUTOM

skala 1 : 1 000 

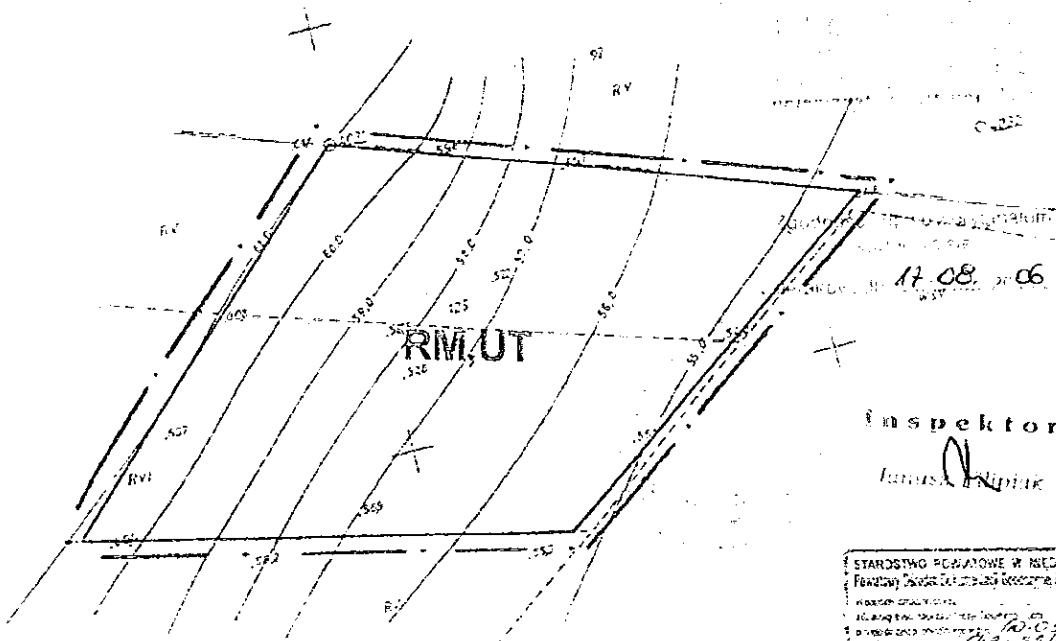
WOJ.: WIELKOPOLSKIE
POWIAT: MIĘDZYCHÓD
GMINA: SIERAKÓW
OBREB: LUTOM
NR MAPY: 412.323.032
NR DZIAŁKI: cz. 125
NR KS ROB.: 31103
NR KERG: 643-51/2003



W ob-
Nie wyk-
nie wy-
złoz-
z-
z-



MAPA MOŻE SŁUżyć DO CELÓW PROJEKTU



ZESPÓŁ AUTORSKI
mgr inż. Dana Ziernikowska
(członek ZOJU nr Z-180)
mgr Maciej Lewandowicz
mgr inż. Anja Hogerzelska
mgr inż. Adam Wasilewski
Olga Sulerska

OZNACZENIA

- GRANICA OBRACOWANA PLANEM
- LINIE ROZGRANICZAJĄCE TERENY O RÓŻNYM PRZEZNACZENIU LUB RÓŻNYCH ZASADACH ZAGOSPODAROWANIA
- RM, UT TERENY ZABUDOWY ZAGRODOWEJ I MOCNOŚCIOWA PRÓBA WZROSTA DZIAŁALNOŚCI AGRARNEJ I SPOŁECZNEJ

STAROSTWO POWIATOWE W MIĘDZYCHODZIE
Powiatowy Urząd Geodezyjno-Kartograficzny
Województwo Wielkopolskie
ul. Wolności 100
64-500 Międzychódz
tel. 643-51/024
fax 643-51/023

Załącznik nr 2
do Uchwały Nr XXXVII/378/06
Rady Miejskiej w Sierakowie
z dnia 6 lipca 2006 r.
w sprawie miejscowego planu zagospodarowania
przestrzennego części działki o numerze ewidencyjnym
125 we wsi Lutom

ROZSTRZYGNIĘCIE O SPOSOBIE ROZPATRZENIA UWAG DO PROJEKTU MIEJSCOWEGO PLANU

Na podstawie art. 20 ust. 1 ustawy z 27 marca 2003 r. o planowaniu i zagospodarowaniu przestrzennym (Dz.U. Nr 80 poz. 717, z późn. zm.) Rada Miejska w Sierakowie, w oparciu o oświadczenia Burmistrza Gminy Sieraków z dnia

14.04.2006 r. w sprawie braku uwag do projektu miejscowego planu zagospodarowania przestrzennego wyłożonego do publicznego wglądu wraz z prognozą skutków wpływu ustaleń planu na środowisko, nie rozstrzyga się o sposobie ich rozpatrzenia.

Załącznik nr 3
do Uchwały Nr XXXVII/378/06
Rady Miejskiej w Sierakowie
z dnia 6 lipca 2006 r.
w sprawie miejscowego planu zagospodarowania
przestrzennego części działki o numerze ewidencyjnym
125 we wsi Lutom

ROZSTRZYGNIĘCIE O SPOSOBIE REALIZACJI, ZAPISANYCH W MIEJSCOWYM PLANIE, INWESTYCJI Z ZAKRESU INFRASTRUKTURY TECHNICZNEJ, KTÓRE NALEŻĄ DO ZADAŃ WŁASNYCH GMINY, ORAZ ZASADACH ICH FINANSOWANIA, ZGODNIE Z PRZEPISAMI O FINANSACH PUBLICZNYCH

Na podstawie art. 20 ust. 1 ustawy z 27 marca 2003 r. o planowaniu i zagospodarowaniu przestrzennym (Dz.U. Nr 80, poz. 717, z późn. zm.), art. 7 ust. 1 pkt 2 i 3 ustawy z dnia 8 marca 1990 r. o samorządzie gminnym (tekst jednolity: Dz.U. z 2001 r. Nr 142 poz. 1591, z późn. zm.) i art. 167 ust. 2 pkt 1 ustawy z dnia 30 czerwca 2005 r. o finansach publicznych (Dz.U. Nr 249, poz. 2104, z późn. zm.) Rada Miejska w Sierakowie rozstrzyga, co następuje:

1. Sposób realizacji, zapisanych w miejscowym planie inwestycji z zakresu infrastruktury technicznej należących do zadań własnych gminy

Do zadań własnych Gminy należy (zgodnie z ustawą o samorządzie gminnym) budowa dróg, sieci kanalizacyjnej, sieci wodociągowej i oświetlenia ulic. Uchwalenie miejscowego planu zagospodarowania przestrzennego, który wyznacza nowe tereny do zainwestowania a także określa przebieg nowych dróg i infrastruktury technicznej powoduje powstanie

tego obowiązku na terenie objętym planem. Gmina jednakże, z uwagi na ograniczone środki budżetowe, obowiązki te może rozłożyć w czasie.

W związku z uchwaleniem miejscowego planu zagospodarowania przestrzennego terenów zabudowy zagrodowej z możliwością prowadzenia działalności agroturystycznej we wsi Lutom, nie przewiduje się realizacji inwestycji z zakresu infrastruktury technicznej służących zaspokajaniu zbiorowych potrzeb mieszkańców, które należą do zadań własnych gminy i co za tym idzie, nie pojawiają się obciążenia finansowe dla gminy z tego tytułu.

2. Zasady finansowania zapisanych w miejscowym planie inwestycji

W związku z tym, że uchwalenie miejscowego planu nie przewiduje realizacji inwestycji z zakresu infrastruktury technicznej należących do zadań własnych gminy, nie zachodzi konieczność ustalenia zasad ich finansowania.