

4024

UCHWAŁA Nr XXXVII/356/06 RADY MIEJSKIEJ W SIERAKOWIE

z dnia 6 lipca 2006 r.

**w sprawie miejscowego planu zagospodarowania przestrzennego
działki o numerze ewidencyjnym 212/4 we wsi Kaczin**

Na podstawie art. 20 ust. 1 ustawy z dnia 27 marca 2003 r. o planowaniu i zagospodarowaniu przestrzennym (Dz.U. z 2003 r. Nr 80, poz. 717, z późn. zm.) Rada Miejska w Sierakowie uchwala, co następuje:

ROZDZIAŁ 1**Przepisy ogólne**

§1. 1. Uchwala się miejscowy plan zagospodarowania przestrzennego działki o numerze ewidencyjnym 212/4 we wsi Kaczin, zwany dalej miejscowym planem.

2. Miejscowy plan, o którym mowa w ust. 1, obowiązuje na obszarze o powierzchni 0,5643 ha.

3. Granicę obszaru objętego miejscowym planem określa część graficzna.

§2. Integracyjnymi częściami uchwały są:

- 1) część graficzna - stanowiąca załącznik nr 1;
- 2) Rozstrzygnięcie o sposobie rozpatrzenia uwag do projektu miejscowego planu - stanowiące załącznik nr 2;
- 3) Rozstrzygnięcie o sposobie realizacji, zapisanych w miejscowym planie, inwestycji z zakresu infrastruktury technicznej, które należą do zadań własnych gminy, oraz zasadach ich finansowania, zgodnie z przepisami o finansach publicznych - stanowiące załącznik nr 3.

§3. Ilekroć w uchwale jest mowa o:

- 1) nieprzekraczalnej linii zabudowy - należy przez to rozumieć linię, która wraz z linią rozgraniczającą drogi publicznej wyznacza obszar, w którym zakazuje się lokalizacji budynków;
- 2) linii podziału wewnętrznego - należy przez to rozumieć postulowany przebieg granicy działki przy dokonywaniu podziału terenu.

ROZDZIAŁ 2**Przeznaczenie terenów oraz linie rozgraniczające
tereny o różnym przeznaczeniu lub różnych
zasadach zagospodarowania**

§4. 1. Tereny oznaczone symbolem MN przeznacza się na cele zabudowy mieszkaniowej jednorodzinnej

2. Na terenach, o których mowa w ust. 1, zakazuje się sytuowania budynków innych niż:

- 1) budynki mieszkalne jednorodzinne w zabudowie wolnostojącej;
- 2) budynki gospodarczo-garażowe towarzyszące zabudowie mieszkaniowej,
- 3) obiekty małej architektury.

§5. Linie rozgraniczające terenów oraz symbole graficzne terenów o różnym przeznaczeniu lub różnych zasadach zagospodarowania określa część graficzna.

ROZDZIAŁ 3**Zasady ochrony i kształtowania
ładu przestrzennego**

§6. 1. Obowiązuje następująca geometria dachów:

- 1) dachy strome dwu lub wielospadowe;
- 2) nachylenie połaci dachowych zawarte pomiędzy 35° a 45°.

2. Zakazuje się stosowania pokryć dachowych innych niż z dachówki ceramicznej lub materiałów o podobnej estetyce.

§7. Zakazuje się lokalizacji obiektów tymczasowych z wyjątkiem obiektów niezbędnych przy budowie budynków i budowli, wznoszonych na czas budowy, jako jej zaplecze oraz na czas nie dłuższy niż czas trwania budowy.

§8. Zakazuje się budowy od strony dróg publicznych ogrodzeń z prefabrykowanych elementów betonowych.

§9. Zakazuje się umieszczania szyldów i reklam.

ROZDZIAŁ 4**Zasady ochrony środowiska, przyrody
i krajobrazu kulturowego**

§10. 1. Obszar objęty miejscowym planem podlega ochronie wynikającej z jego położenia w granicach Sierakowskiego Parku Krajobrazowego powołanego rozporządzeniem nr 6/91 Wojewody Poznańskiego z dnia 12.08.1991 r. w sprawie utworzenia Sierakowskiego Parku Krajobrazowego (Dz. Urz. Woj. Poznańskiego Nr 11 z 16.08.1991 r.).

2. Obowiązują zasady ochrony określone w przepisach odrębnych, w aktualnych dokumentach o powołaniu Parku oraz obowiązujących dokumentach planistycznych.

§11. 1. Odprowadzenie ścieków nastąpi do gminnej sieci kanalizacji sanitarnej.

2. Do czasu wybudowania gminnej sieci kanalizacji sanitarnej w najbliższej położonej drodze publicznej dopuszcza się gromadzenie ścieków w zbiornikach na ścieki.

3. Zakazuje się stosowania indywidualnych systemów oczyszczania ścieków.

§12. Wody opadowe odprowadzać należy z dachów budynków do gruntu.

§13. Do ogrzewania budynków należy stosować urządzenia i źródła energii spełniające obowiązujące normy ekologiczne.

§14. Odpady, po ich wstępnej segregacji, należy gromadzić w pojemnikach na odpady, a ich wywóz organizować zgodnie z gminnym planem gospodarki odpadami.

ROZDZIAŁ 5

Zasady ochrony dziedzictwa kulturowego i zabytków oraz dóbr kultury współczesnej

§15. 1. Nie określa się terenów wymagających ustalenia zasad ochrony dziedzictwa kulturowego i zabytków oraz dóbr kultury współczesnej.

2. W razie przypadkowego odkrycia podczas prac ziemnych obiektów archeologicznych, zastosowanie mają przepisy odrębne.

ROZDZIAŁ 6

Wymagania wynikające z potrzeb kształtowania przestrzeni publicznych

§16. Nie określa się terenów przestrzeni publicznych.

ROZDZIAŁ 7

Parametry i wskaźniki kształtowania zabudowy oraz zagospodarowania terenu, w tym linie zabudowy, gabaryty obiektów i wskaźniki intensywności zabudowy

§17. Określa się nieprzekraczalną linię zabudowy usytuowaną w odległości 10 m od położonej od strony drogi wojewódzkiej nr 182 granicy terenu objętego niniejszym planem, tj. w istniejącej linii zabudowy.

§18. Na cele zabudowy kubaturowej można przeznaczyć nie więcej niż 30% powierzchni terenu objętego miejscowym planem.

§19. Na cele powierzchni terenu biologicznie czynnej należy przeznaczyć nie mniej niż 60% powierzchni działki budowlanej.

§20. 1. Obiekty nie mogą mieć wysokości większej niż 10 m i nie większej niż 2 kondygnacje nadziemne.

2. Wysokość podmurówki nie może być większa niż 0,5 m licząc od poziomu terenu.

3. Dopuszcza się wykonanie jednej kondygnacji podziemnej.

ROZDZIAŁ 8

Granice i sposoby zagospodarowania terenów lub obiektów podlegających ochronie, ustalonych na podstawie odrębnych przepisów, w tym terenów górniczych, a także narażonych na niebezpieczeństwo powodzi oraz zagrożonych osuwaniem się mas ziemnych

§21. Nie określa się terenów lub obiektów podlegających ochronie na podstawie przepisów odrębnych, wymagających ustalenia granic i sposobów zagospodarowania, w tym terenów górniczych, a także narażonych na niebezpieczeństwo powodzi oraz zagrożonych osuwaniem się mas ziemnych.

ROZDZIAŁ 9

Szczegółowe zasady i warunki scalania i podziału nieruchomości objętych miejscowym planem

§22. 1. Zakazuje się dokonywania podziału terenów na działki o powierzchni mniejszej niż 2500 m².

2. Linie podziału wewnętrznego określa część graficzna.

§23. Nie określa się terenów wymagających scalania i podziału nieruchomości w rozumieniu przepisów odrębnych.

ROZDZIAŁ 10

Szczegółne warunki zagospodarowania terenów oraz ograniczenia w ich użytkowaniu, w tym zakaz zabudowy

§24. Nie określa się terenów wymagających ustalenia szczególnych warunków zagospodarowania oraz ograniczeń w ich użytkowaniu, w tym zakazu zabudowy.

ROZDZIAŁ 11

Zasady modernizacji, rozbudowy i budowy systemów komunikacji i infrastruktury technicznej

§25. Obsługa komunikacyjna terenów nastąpi z drogi wojewódzkiej nr 182 w miejscu i na warunkach uzgodnionych z zarządem drogi.

§26. 1. Ustala się wyposażenie terenów w sieci infrastruktury technicznej, a w tym w sieci: wodociągową, kanalizacji sanitarnej i deszczowej, gazową, telekomunikacyjną i elektroenergetyczną.

2. Sieci, o których mowa w ust. 1, zostaną zrealizowane na podstawie projektów budowlanych.

3. Podłączenie do sieci zewnętrznych jest możliwe wyłącznie na warunkach określonych przez dysponenta sieci.

4. Podłączenie budynków do zewnętrznych sieci infrastruktury technicznej może nastąpić wyłącznie w formie sieci podziemnych.

§27. Zaopatrzenie w wodę nastąpi z gminnej sieci wodociągowej.

§28. Rozwój gminnej sieci kanalizacji sanitarnej nastąpi zgodnie z wieloletnim planem inwestycyjnym.

§29. Zasilanie w energię elektryczną nastąpi z istniejącej sieci elektroenergetycznej.

§30. Zaopatrzenie w usługi telekomunikacyjne nastąpi z sieci wybranego operatora.

§31. Zaopatrzenie w gaz nastąpi z sieci gazowej po jej wybudowaniu.

§32. Z zastrzeżeniem §13, budynki ogrzewać należy z indywidualnych źródeł ciepła.

ROZDZIAŁ 12

Sposób i termin tymczasowego zagospodarowania, urządzania i użytkowania terenu

§33. Nie określa się terenów wymagających ustalenia sposobów i terminów ich tymczasowego zagospodarowania, urządzania i użytkowania.

ROZDZIAŁ 13

Stawki procentowe, na podstawie których ustala się opłatę, o której mowa art. 36 ust. 4

§34. Określa się stawkę procentową w wysokości 25%.

ROZDZIAŁ 14

Przepisy końcowe

§35. W świetle ustawy z dnia 3 lutego 1995 r. o ochronie gruntów rolnych i leśnych (tekst jednolity: Dz.U. z 2004 r. Nr 121, poz. 1266, z późn. zm.) teren objęty planem nie wymaga uzyskania zgody na zmianę przeznaczenia na cele nierolnicze, gdyż jest to teren oznaczony w ewidencji gruntów jako RVI - grunty orne klasy VI o powierzchni 0,5643 ha.

§36. Wykonanie uchwały powierza się Burmistrzowi Gminy Sieraków.

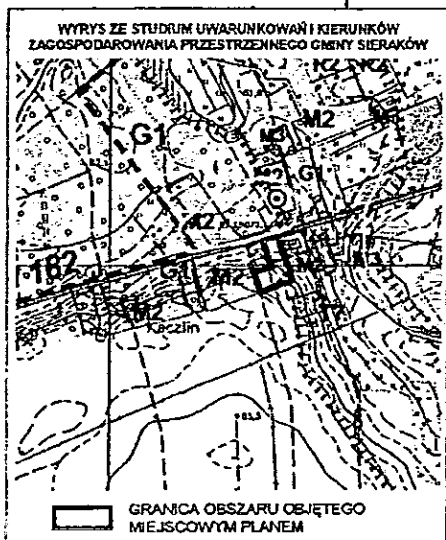
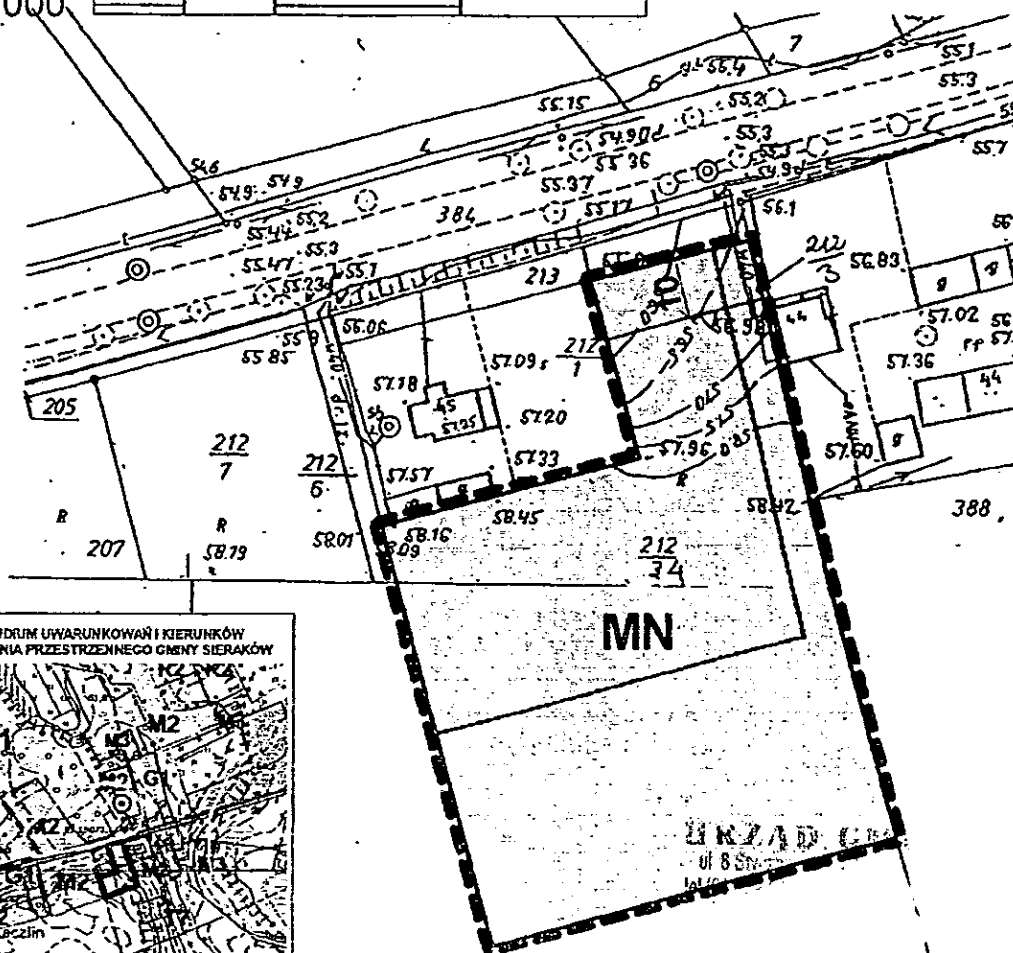

§37. Uchwała wchodzi w życie po upływie 30 dni od ogłoszenia w Dzienniku Urzędowym Województwa Wielkopolskiego.

Przewodniczący
Rady Miejskiej
(-) Grzegorz Adamczak

ZALĄCZNIK NR 1 DO UCHWAŁY NR XXXVII/356/06 RADY
MIEJSKIEJ W SIERAKOWIE Z DNIA 6 LIPCA 2006 ROKU

MIEJSCOWY PLAN ZAGOSPODAROWANIA PRZESTRZENNEGO DZIAŁKI O NUMERZE EWIDENCYJNYM 212/4 WE WSI KACZLIN

skala 1 : 1 000



- ### OZNACZENIA
- GRANICA OBSZARU OBJĘTEGO MIEJSCOWYM PLANEM
 - LINIE ROZGRANICZAJĄCE TERENY O RÓŻNYM PRZEZNACZENIU
LUB RÓŻNYCH ZASADACH ZAGOSPODAROWANIA
 - LINIE PODZIAŁU WEWNĘTRZNEGO
 - NIEPRZEKRACZALNE LINIE ZABUDOWY
 - TERENY ZABUDOWY MIESZKANOWEJ JEDNORODZINNEJ

ZESPÓŁ AUTORSKI

mgr inż. Dańa Ziemkowska
(członek ZO!U nr Z-180)
mgr Maciej Lewandowicz
mgr inż. Alicja Pogorzelska
mgr inż. Adam Wasielewski
Olga Suterska

Załącznik nr 2
do Uchwały Nr XXXVII/356/06
Rady Miejskiej w Sierakowie
z dnia 6 lipca 2006 r.
w sprawie miejscowego planu
zagospodarowania przestrzennego działki
o numerze ewidencyjnym 212/4
we wsi Kaczin

ROZSTRZYGNIECIE O SPOSOBIE ROZPATRZENIA UWAG DO PROJEKTU MIEJSCOWEGO PLANU

Na podstawie art. 20 ust. 1 ustawy z 27 marca 2003 r. o planowaniu i zagospodarowaniu przestrzennym (Dz.U. Nr 80 poz. 717, z późn. zm.) Rada Miejska w Sierakowie, w oparciu o oświadczenia Burmistrza Gminy Sieraków z dnia 14.04.2006 r. w sprawie braku uwag do projektu miejscowego

planu zagospodarowania przestrzennego wyłożonego do publicznego wglądu wraz z prognozą skutków wpływu ustaleń planu na środowisko, nie rozstrzyga się o sposobie ich rozpatrzenia.

Załącznik nr 3
do Uchwały Nr XXXVII/356/06
Rady Miejskiej w Sierakowie
z dnia 6 lipca 2006 r.
w sprawie miejscowego planu
zagospodarowania przestrzennego działki
o numerze ewidencyjnym 212/4
we wsi Kaczin

ROZSTRZYGNIECIE O SPOSOBIE REALIZACJI, ZAPISANYCH W MIEJSCOWYM PLANIE, INWESTYCJI Z ZAKRESU INFRASTRUKTURY TECHNICZNEJ, KTÓRE NALEŻĄ DO ZADAŃ WŁASNYCH GMINY, ORAZ ZASADACH ICH FINANSOWANIA, ZGODNIE Z PRZEPISAMI O FINANSACH PUBLICZNYCH

Na podstawie art. 20 ust. 1 ustawy z 27 marca 2003 r. o planowaniu i zagospodarowaniu przestrzennym (Dz.U. Nr 80, poz. 717, z późn. zm.), art. 7 ust. 1 pkt 2 i 3 ustawy z dnia 8 marca 1990 r. o samorządzie gminnym (tekst jednolity: Dz.U. z 2001 r. Nr 142 poz. 1591, z późn. zm.) i art. 167 ust 2 pkt 1 ustawy z dnia 30 czerwca 2005 r. o finansach publicznych (Dz.U. Nr 249, poz. 2104, z późn. zm.) Rada Miejska w Sierakowie rozstrzyga, co następuje:

1. Sposób realizacji, zapisanych w miejscowym planie inwestycji z zakresu infrastruktury technicznej należących do zadań własnych gminy.

Do zadań własnych Gminy należy (zgodnie z ustawą o samorządzie gminnym) budowa dróg, sieci kanalizacyjnej, sieci wodociągowej i oświetlenia ulic. Uchwalenie miejscowego zagospodarowania przestrzennego, który wyznacza nowe tereny do zainwestowania a także określa przebieg nowych dróg i infrastruktury technicznej powoduje powstanie

tego obowiązku na terenie objętym planem. Gmina jednakże, z uwagi na ograniczone środki budżetowe, obowiązki te może rozłożyć w czasie.

W związku z uchwaleniem miejscowego planu zagospodarowania przestrzennego terenów zabudowy mieszkaniowej jednorodzinnej we wsi Kaczin, nie przewiduje się realizacji inwestycji z zakresu infrastruktury technicznej służących zaspokajaniu zbiorowych potrzeb mieszkańców, które należą do zadań własnych gminy i co za tym idzie, nie pojawiają się obciążenia finansowe dla gminy z tego tytułu.

2. Zasady finansowania zapisanych w miejscowym planie inwestycji

W związku z tym, że uchwalenie miejscowego planu nie przewiduje realizacji inwestycji z zakresu infrastruktury technicznej należących do zadań własnych gminy, nie zachodzi konieczność ustalenia zasad ich finansowania.