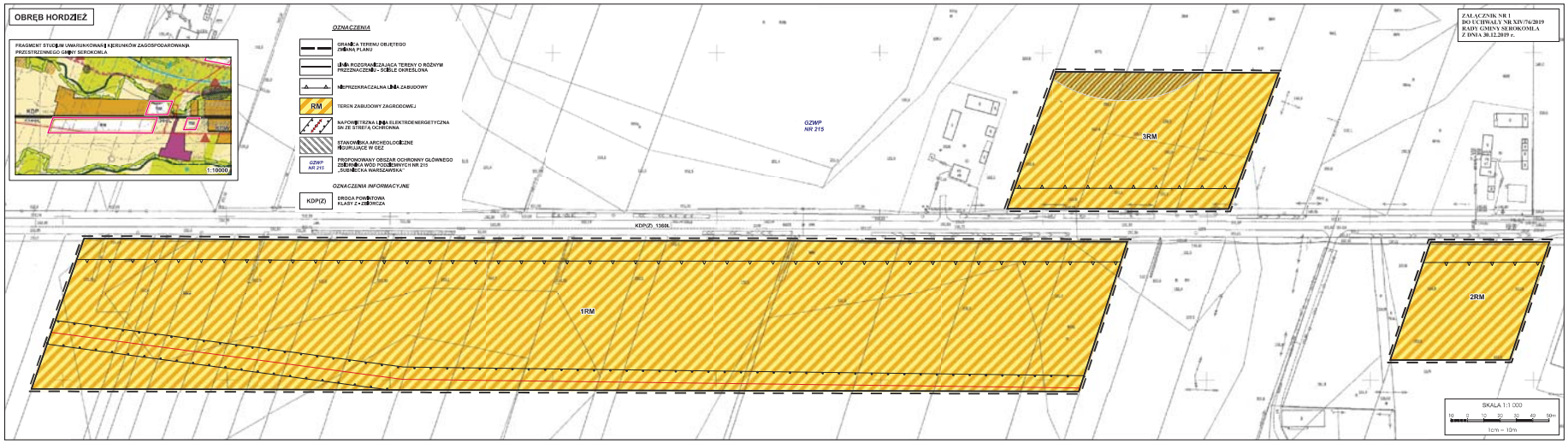
OBRĘB HORDZIEŻ
FRAGMENT STUDIUM UWARUNKOWAŃ I KIERUNKÓW ZAGOSPODAROWANIA PRZESTRZENNEGO GMINY SEROKOMLA
1:10000
OZNACZENIA
GRANICA TERENU OBJĘTEGO ZMIANĄ PLANU
LINIA ROZGRANICZAJĄCA TERENY O RÓŻNYM PRZEZNACZENIU - ŚCIŚLE OKREŚLONA
NIEPRZEKRACZALNA LINIA ZABUDOWY
RM
TEREN ZABUDOWY ZAGRODOWEJ
NAPOWIETRZNA LINIA ELEKTROENERGETYCZNA SN 20 STREFA OCHRONNA
STANOWISKA ARCHEOLOGICZNE
GZWP NR 215
PROPONOWANY OBSZAR OCHRONNY GŁÓWNEGO ZBIORNIKA WÓD PODZIEMNYCH NR 215 „SUBNIECKA WARSZAWSKA"
OZNACZENIA INFORMACYJNE
KDP(Z)
DROGA POWIATOWA KLASY Z - ZBIORCZA
GZWP NR 215
KDP(Z)_1368L
1RM
2RM
3RM
ZAŁĄCZNIK NR 1 DO UCHWAŁY NR XIV/76/2019 RADY GMINY SEROKOMLA Z DNIA 30.12.2019 r.
SKALA 1:1 000
1cm = 10m

OBRĘB HORDZIEŻ

ZAŁĄCZNIK NR 2
DO UCHWAŁY NR XIV/76/2019
RADY GMINY SEROKOMLA
Z DNIA 30.12.2019 r.

FRAGMENT STUDIUM UWARUNKOWAŃ I KIERUNKÓW ZAGOSPODAROWANIA PRZESTRZENNEGO GMINY SEROKOMLA

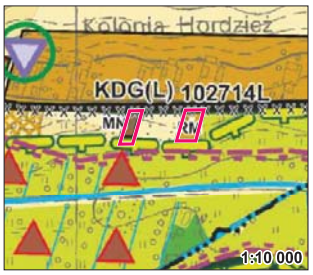

OZNACZENIA

- GRANICA TERENU OBJĘTEGO ZMIANĄ PLANU
- LINIA ROZGRANICZAJĄCA TERENY O RÓŻNYM PRZEZNACZENIU - ŚCIŚLE OKREŚLONA
- NIEPRZEKRACZALNA LINIA ZABUDOWY
- RM — TEREN ZABUDOWY ZAGRODOWEJ
- MN — TEREN ZABUDOWY MIESZKANIOWEJ JEDNORODZINNEJ
- GZWP NR 215 — PROPONOWANY OBSZAR OCHRONNY GŁÓWNEGO ZBIORNIKA WÓD PODZIEMNYCH NR 215 „SUBNIECKA WARSZAWSKA”

OZNACZENIA INFORMACYJNE

- KDG(L) — DROGA GMINNA KLASY L - LOKALNA

SKALA 1:1 000

10 0 10 20 30 40 50m

1cm = 10m

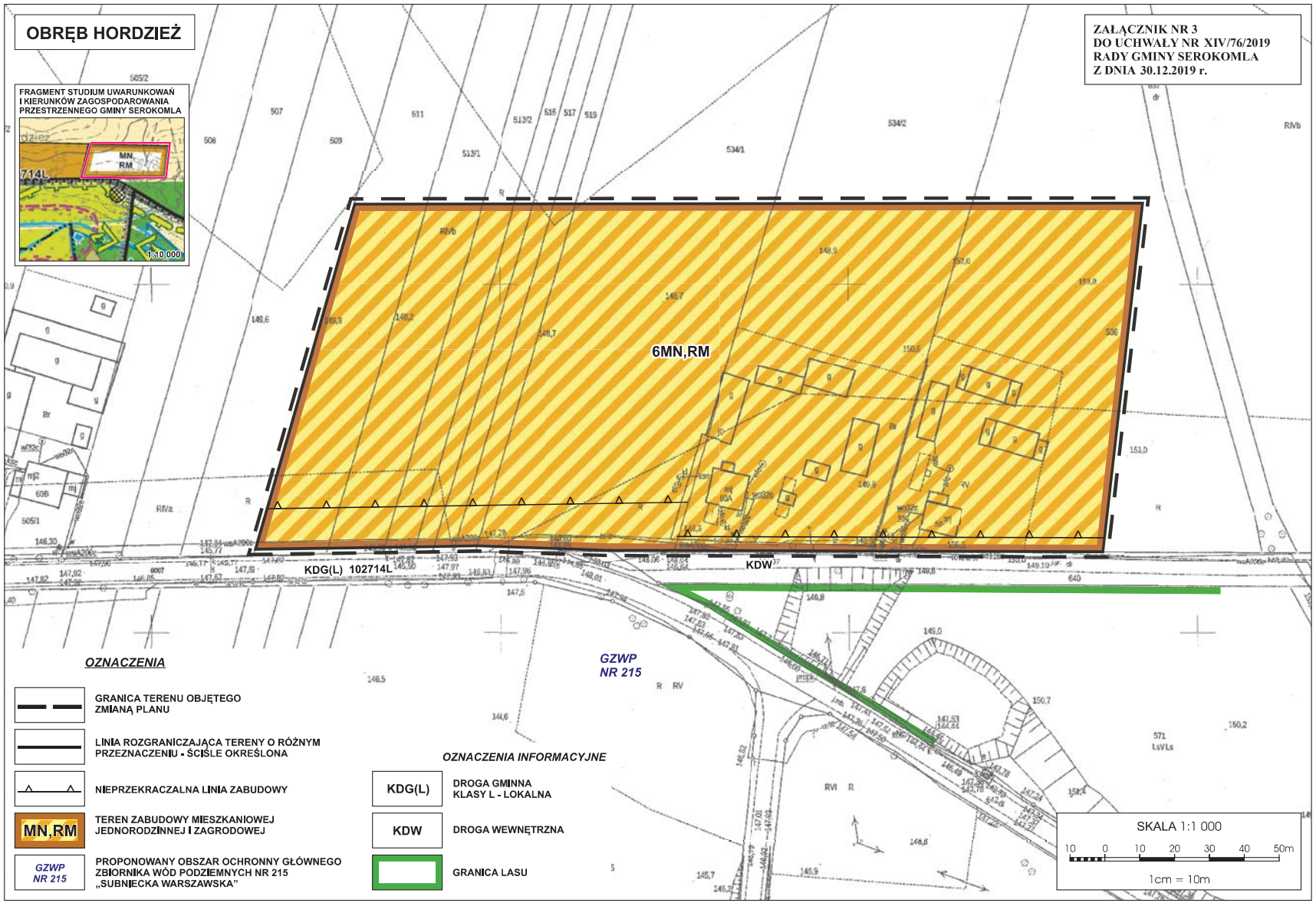
OBRĘB HORDZIEŻ
ZAŁĄCZNIK NR 3
DO UCHWAŁY NR XIV/76/2019
RADY GMINY SEROKOMLA
Z DNIA 30.12.2019 r.
FRAGMENT STUDIUM UWARUNKOWAŃ I KIERUNKÓW ZAGOSPODAROWANIA PRZESTRZENNEGO GMINY SEROKOMLA
MN, RM
7.14L
1:10 000
6MN,RM
KDG(L) 102714L
KDW
GZWP NR 215
OZNACZENIA
GRANICA TERENU OBJĘTEGO ZMIANĄ PLANU
LINIA ROZGRANICZAJĄCA TERENY O RÓŻNYM PRZEZNACZENIU - ŚCIŚLE OKREŚLONA
NIEPRZEKRACZALNA LINIA ZABUDOWY
MN,RM
TEREN ZABUDOWY MIESZKANIOWEJ JEDNORODZINNEJ I ZAGRODOWEJ
GZWP NR 215
PROPONOWANY OBSZAR OCHRONNY GŁÓWNEGO ZBIORNIKA WÓD PODZIEMNYCH NR 215 „SUBNIECKA WARSZAWSKA"
OZNACZENIA INFORMACYJNE
KDG(L)
DROGA GMINNA KLASY L - LOKALNA
KDW
DROGA WEWNĘTRZNA
GRANICA LASU
SKALA 1:1 000
10 0 10 20 30 40 50m
1cm = 10m

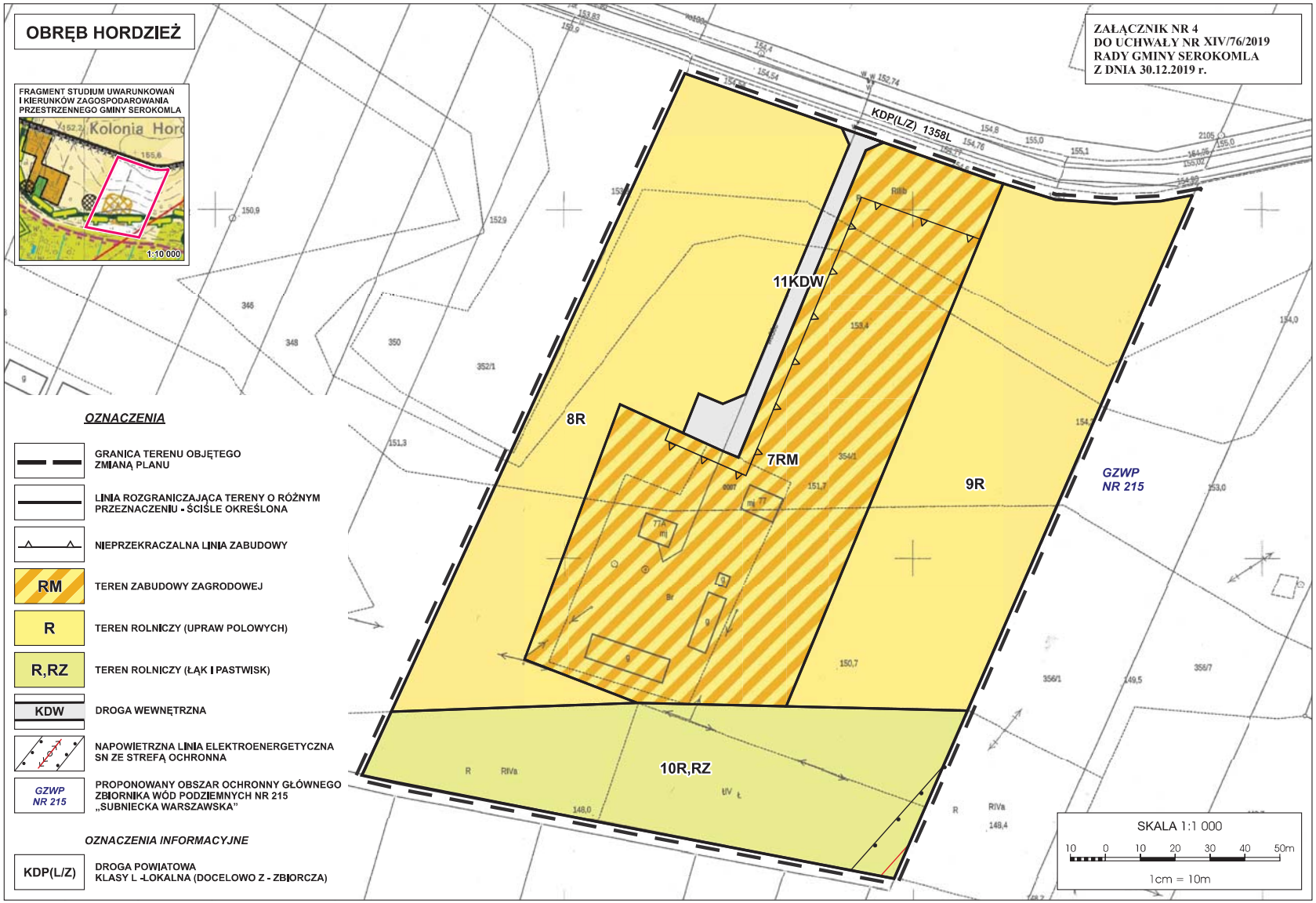
OBRĘB HORDZIEŻ
ZAŁĄCZNIK NR 4
DO UCHWAŁY NR XIV/76/2019
RADY GMINY SEROKOMLA
Z DNIA 30.12.2019 r.
FRAGMENT STUDIUM UWARUNKOWAŃ I KIERUNKÓW ZAGOSPODAROWANIA PRZESTRZENNEGO GMINY SEROKOMLA
1:10 000
KDP(L/Z) 1358L
11KDW
8R
7RM
9R
10R,RZ
GZWP NR 215
OZNACZENIA
GRANICA TERENU OBJĘTEGO ZMIANĄ PLANU
LINIA ROZGRANICZAJĄCA TERENY O RÓŻNYM PRZEZNACZENIU - ŚCIŚLE OKREŚLONA
NIEPRZEKRACZALNA LINIA ZABUDOWY
RM
TEREN ZABUDOWY ZAGRODOWEJ
R
TEREN ROLNICZY (UPRAW POLOWYCH)
R,RZ
TEREN ROLNICZY (ŁĄK I PASTWISK)
KDW
DROGA WEWNĘTRZNA
NAPOWIETRZNA LINIA ELEKTROENERGETYCZNA SN ZE STREFĄ OCHRONNA
GZWP NR 215
PROPONOWANY OBSZAR OCHRONNY GŁÓWNEGO ZBIORNIKA WÓD PODZIEMNYCH NR 215 „SUBNIECKA WARSZAWSKA"
OZNACZENIA INFORMACYJNE
KDP(L/Z)
DROGA POWIATOWA KLASY L -LOKALNA (DOCELOWO Z - ZBIORCZA)
SKALA 1:1 000
10 0 10 20 30 40 50m
1cm = 10m

OBRĘB HORDZIEŻ

ZAŁĄCZNIK NR 5
DO UCHWAŁY NR XIV/76/2019
RADY GMINY SEROKOMLA
Z DNIA 30.12.2019 r.

FRAGMENT STUDIUM UWARUNKOWAŃ I KIERUNKÓW ZAGOSPODAROWANIA PRZESTRZENNEGO GMINY SEROKOMLA

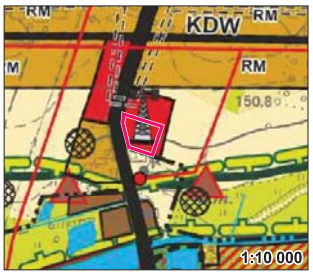

OZNACZENIA

- GRANICA TERENU OBJĘTEGO ZMIANĄ PLANU
- LINIA ROZGRANICZAJĄCA TERENY O RÓŻNYM PRZEZNACZENIU - ŚCIŚLE OKREŚLONA
- NIEPRZEKRACZALNA LINIA ZABUDOWY
- U — TEREN ZABUDOWY USŁUGOWEJ
- T — TEREN OBIEKTÓW TELEKOMUNIKACJI (ISTNIEJĄCA STACJA BAZOWA TELEFONII KOMÓRKOWEJ)
- KDW — DROGA WEWNĘTRZNA
- GZWP NR 215 — PROPONOWANY OBSZAR OCHRONNY GŁÓWNEGO ZBIORNIKA WÓD PODZIEMNYCH NR 215 „SUBNIECKA WARSZAWSKA”

OZNACZENIA INFORMACYJNE

- KD-W G(Z) — DROGA WOJEWÓDZKA NR 808 KLASY G-GŁÓWNA (PO ZMIANIE KATEGORII DROGI - KLASY Z - ZBIORCZA)


OBRĘB RUDA
ZAŁĄCZNIK NR 6
DO UCHWAŁY NR XIV/76/2019
RADY GMINY SEROKOMLA
Z DNIA 30.12.2019 r.
FRAGMENT STUDIUM UWARUNKOWAŃ I KIERUNKÓW ZAGOSPODAROWANIA PRZESTRZENNEGO GMINY SEROKOMLA
skala 1:10 000
16RM
15ZP
17MN,RM
KDW
KDG(L) 102714
GZWP NR 215
OZNACZENIA
GRANICA TERENU OBJĘTEGO ZMIANĄ PLANU
LINIA ROZGRANICZAJĄCA TERENY O RÓŻNYM PRZEZNACZENIU - ŚCIŚLE OKREŚLONA
NIEPRZEKRACZALNA LINIA ZABUDOWY
RM
TEREN ZABUDOWY ZAGRODOWEJ
MN,RM
TEREN ZABUDOWY ZAGRODOWEJ I MIESZKANIOWEJ JEDNORODZINNEJ
ZP
TEREN URZĄDZENIA ZIELENI PARKOWEJ I OBIEKTÓW REKREACJI
GZWP NR 215
PROPONOWANY OBSZAR OCHRONNY GŁÓWNEGO ZBIORNIKA WÓD PODZIEMNYCH NR 215 „SUBNIECKA WARSZAWSKA"
NAPOWIETRZNA LINIA ELEKTROENERGETYCZNA SN ZE STREFĄ OCHRONNA
OZNACZENIA INFORMACYJNE
KDG(L)
DROGA GMINNA KLASY L (LOKALNA)
KDW
DROGA WEWNĘTRZNA
SKALA 1:1 000
10 0 10 20 30 40 50m
1cm = 10m

OBRĘB NOWA RUDA

ZAŁĄCZNIK NR 7
DO UCHWAŁY NR XIV/76/2019
RADY GMINY SEROKOMLA
Z DNIA 30.12.2019 r.

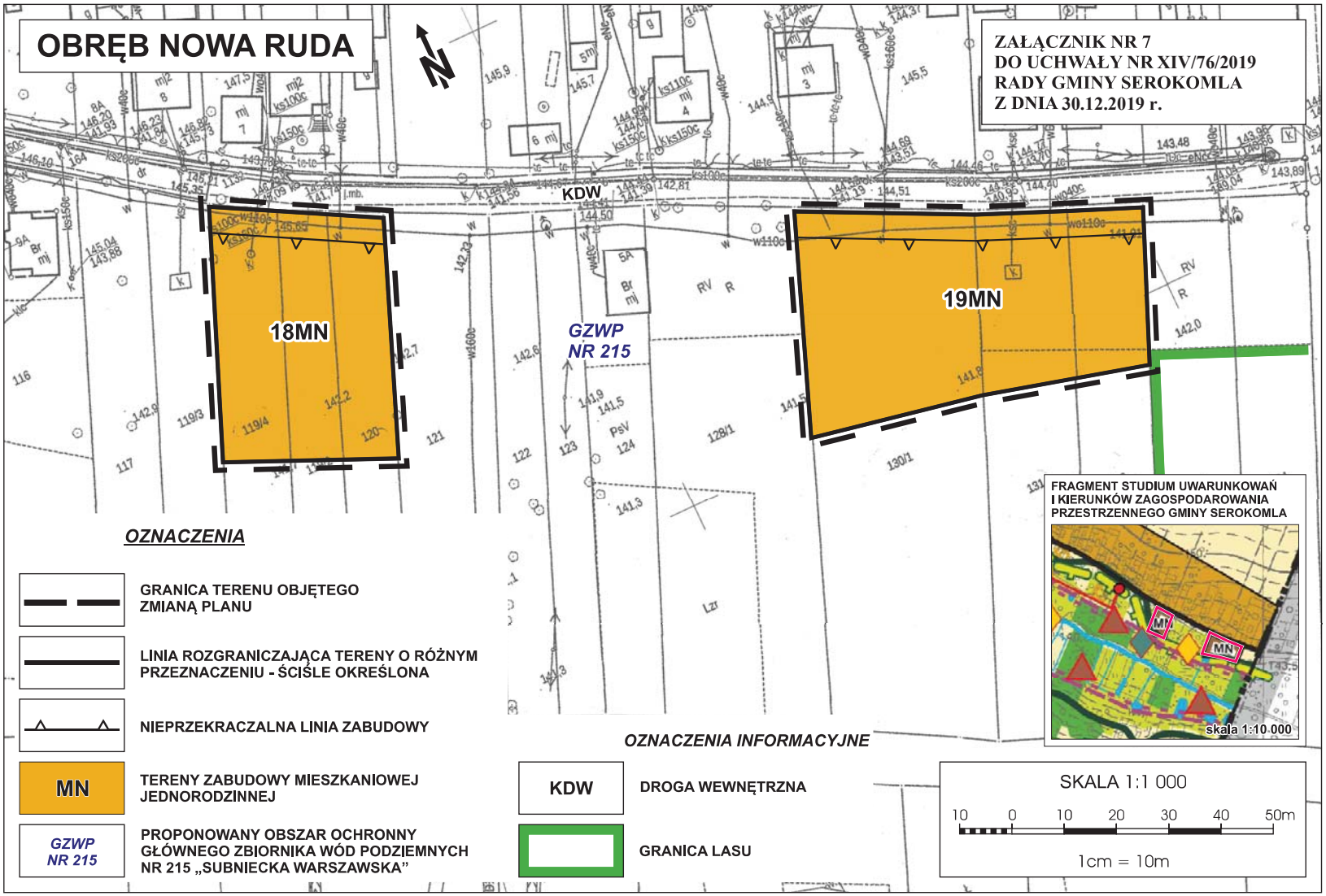

OZNACZENIA

- GRANICA TERENU OBJĘTEGO ZMIANĄ PLANU
- LINIA ROZGRANICZAJĄCA TERENY O RÓŻNYM PRZEZNACZENIU - ŚCIŚLE OKREŚLONA
- NIEPRZEKRACZALNA LINIA ZABUDOWY
- MN — TERENY ZABUDOWY MIESZKANIOWEJ JEDNORODZINNEJ
- GZWP NR 215 — PROPONOWANY OBSZAR OCHRONNY GŁÓWNEGO ZBIORNIKA WÓD PODZIEMNYCH NR 215 „SUBNIECKA WARSZAWSKA”

OZNACZENIA INFORMACYJNE

- KDW — DROGA WEWNĘTRZNA
- GRANICA LASU

FRAGMENT STUDIUM UWARUNKOWAŃ I KIERUNKÓW ZAGOSPODAROWANIA PRZESTRZENNEGO GMINY SEROKOMLA

SKALA 1:1 000

10 0 10 20 30 40 50m

1cm = 10m

OBRĘB NOWA RUDA

ZAŁĄCZNIK NR 8
DO UCHWAŁY NR XIV/76/2019
RADY GMINY SEROKOMLA
Z DNIA 30.12.2019 r.

FRAGMENT STUDIUM UWARUNKOWAŃ I KIERUNKÓW ZAGOSPODAROWANIA PRZESTRZENNEGO GMINY SEROKOMLA

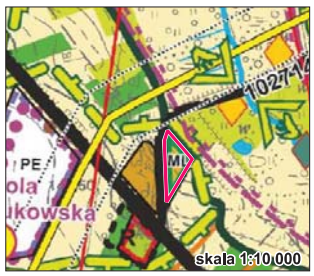

GZWP NR 215

20ML

KDG(L) 102714L

OZNACZENIA

- GRANICA TERENU OBJĘTEGO ZMIANĄ PLANU
- LINIA ROZGRANICZAJĄCA TERENY O RÓŻNYM PRZEZNACZENIU - ŚCIŚLE OKREŚLONA
- NIEPRZEKRACZALNA LINIA ZABUDOWY
- ML — TEREN ZABUDOWY LETNISKOWEJ
- GZWP NR 215 — PROPONOWANY OBSZAR OCHRONNY GŁÓWNEGO ZBIORNIKA WÓD PODZIEMNYCH NR 215 „SUBNIECKA WARSZAWSKA”

OZNACZENIA INFORMACYJNE

- KDG(L) — DROGA GMINNA KLASY L (LOKALNA)

SKALA 1:1 000

10 0 10 20 30 40 50m

1cm = 10m

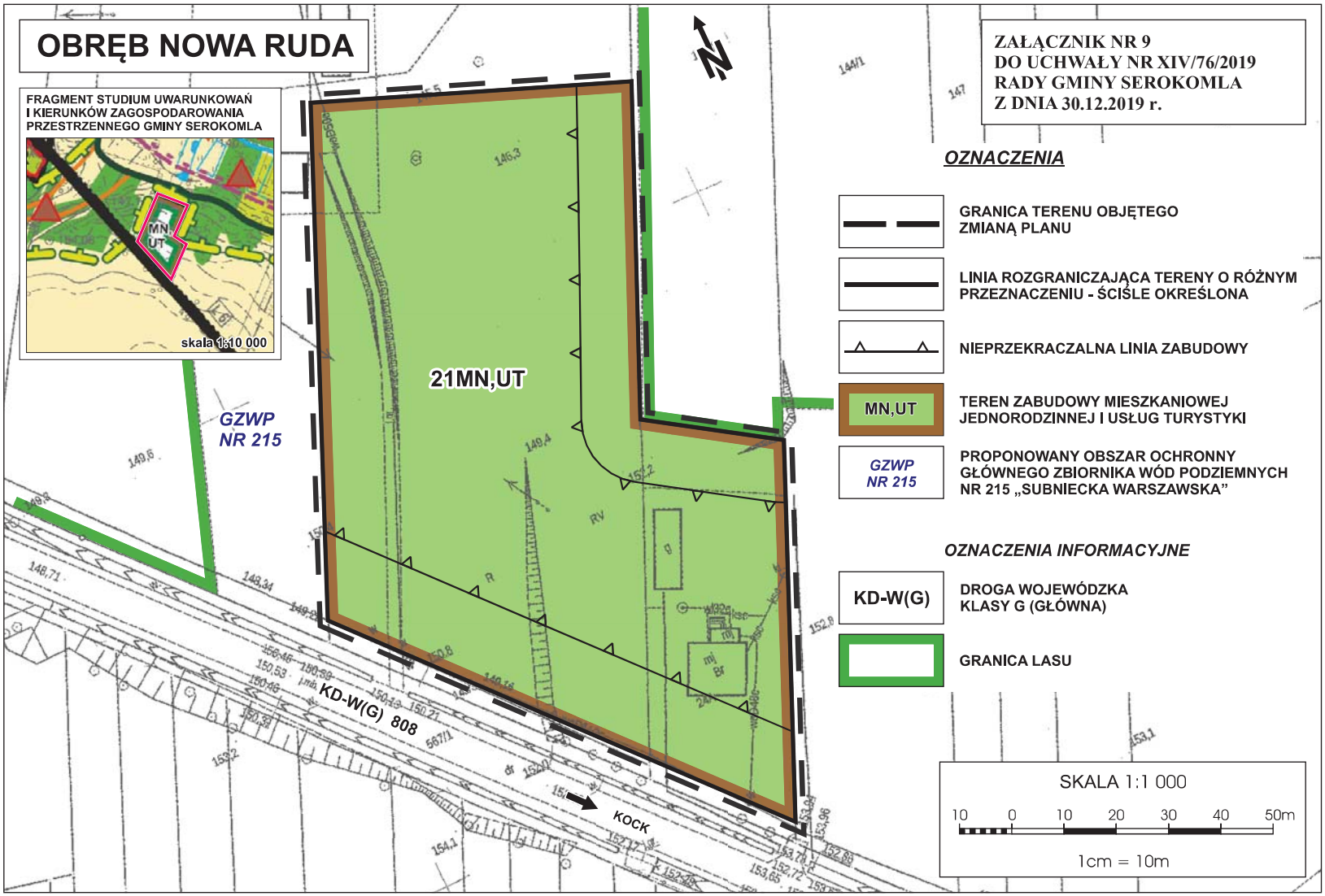
OBRĘB NOWA RUDA
FRAGMENT STUDIUM UWARUNKOWAŃ I KIERUNKÓW ZAGOSPODAROWANIA PRZESTRZENNEGO GMINY SEROKOMLA
MN, UT
skala 1:10 000
ZAŁĄCZNIK NR 9
DO UCHWAŁY NR XIV/76/2019
RADY GMINY SEROKOMLA
Z DNIA 30.12.2019 r.
OZNACZENIA
GRANICA TERENU OBJĘTEGO ZMIANĄ PLANU
LINIA ROZGRANICZAJĄCA TERENY O RÓŻNYM PRZEZNACZENIU - ŚCIŚLE OKREŚLONA
NIEPRZEKRACZALNA LINIA ZABUDOWY
MN,UT
TEREN ZABUDOWY MIESZKANIOWEJ JEDNORODZINNEJ I USŁUG TURYSTYKI
GZWP NR 215
PROPONOWANY OBSZAR OCHRONNY GŁÓWNEGO ZBIORNIKA WÓD PODZIEMNYCH NR 215 „SUBNIECKA WARSZAWSKA”
OZNACZENIA INFORMACYJNE
KD-W(G)
DROGA WOJEWÓDZKA KLASY G (GŁÓWNA)
GRANICA LASU
21MN,UT
GZWP NR 215
KD-W(G) 808
KOCK
SKALA 1:1 000
10 0 10 20 30 40 50m
1cm = 10m

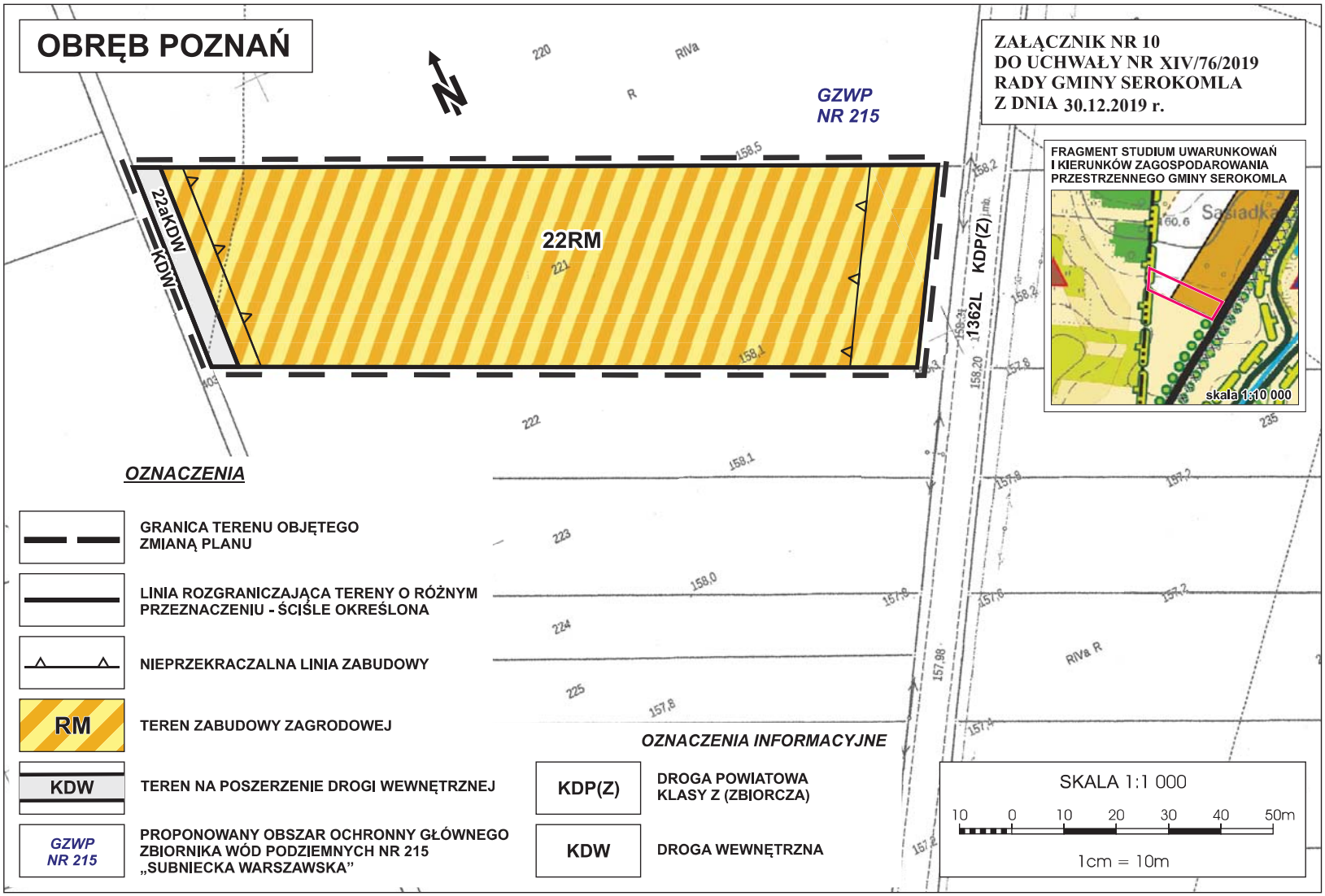
OBRĘB POZNAŃ
ZAŁĄCZNIK NR 10
DO UCHWAŁY NR XIV/76/2019
RADY GMINY SEROKOMLA
Z DNIA 30.12.2019 r.
FRAGMENT STUDIUM UWARUNKOWAŃ
I KIERUNKÓW ZAGOSPODAROWANIA
PRZESTRZENNEGO GMINY SEROKOMLA
skala 1:10 000
GZWP
NR 215
22RM
22aKDW
KDW
KDP(Z)
1362L
OZNACZENIA
GRANICA TERENU OBJĘTEGO
ZMIANĄ PLANU
LINIA ROZGRANICZAJĄCA TERENY O RÓŻNYM
PRZEZNACZENIU - ŚCIŚLE OKREŚLONA
NIEPRZEKRACZALNA LINIA ZABUDOWY
RM
TEREN ZABUDOWY ZAGRODOWEJ
KDW
TEREN NA POSZERZENIE DROGI WEWNĘTRZNEJ
GZWP
NR 215
PROPONOWANY OBSZAR OCHRONNY GŁÓWNEGO
ZBIORNIKA WÓD PODZIEMNYCH NR 215
„SUBNIECKA WARSZAWSKA"
OZNACZENIA INFORMACYJNE
KDP(Z)
DROGA POWIATOWA
KLASY Z (ZBIORCZA)
KDW
DROGA WEWNĘTRZNA
SKALA 1:1 000
10 0 10 20 30 40 50m
1cm = 10m

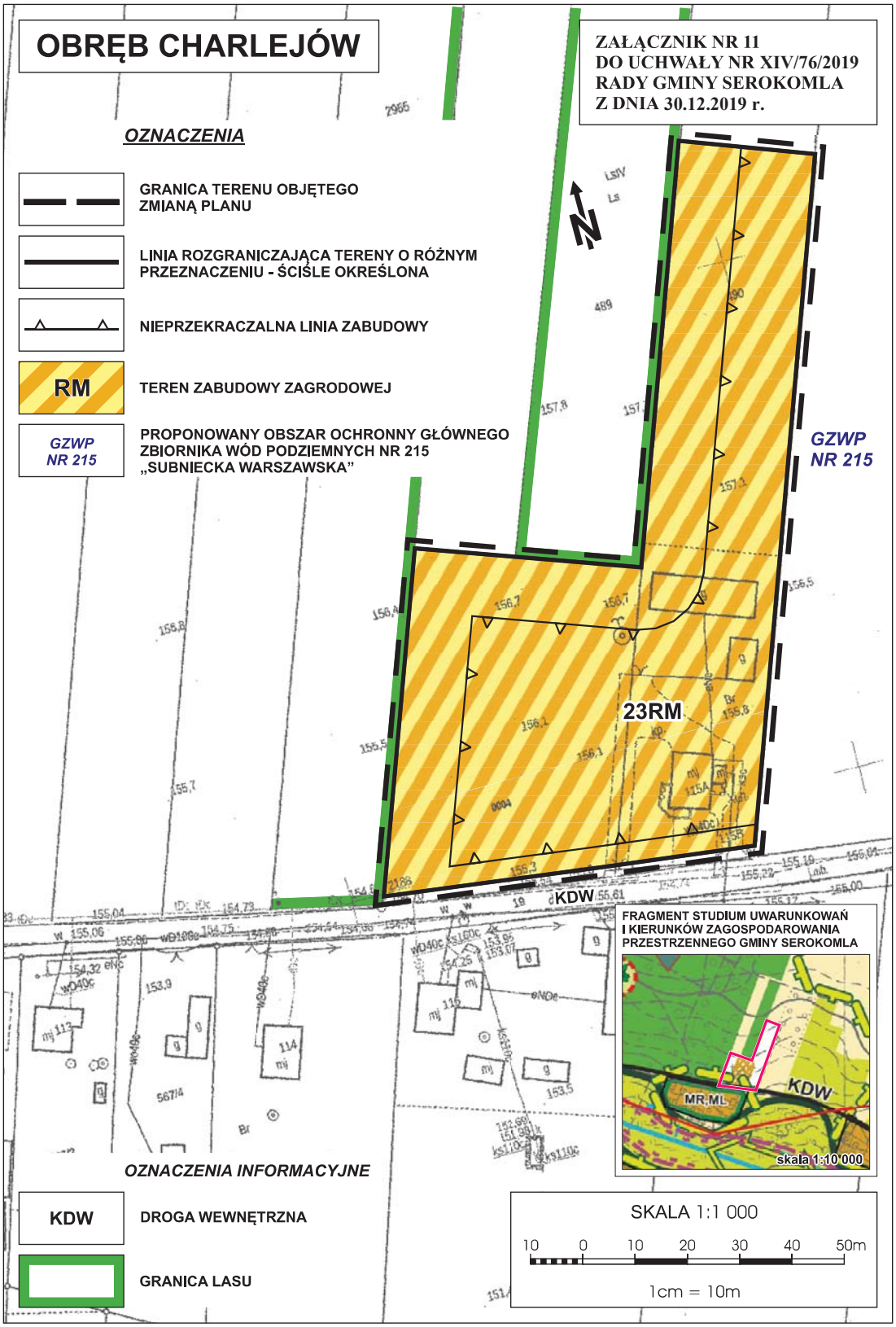
OBRĘB CHARLEJÓW
ZAŁĄCZNIK NR 11
DO UCHWAŁY NR XIV/76/2019
RADY GMINY SEROKOMLA
Z DNIA 30.12.2019 r.
OZNACZENIA
GRANICA TERENU OBJĘTEGO ZMIANĄ PLANU
LINIA ROZGRANICZAJĄCA TERENY O RÓŻNYM PRZEZNACZENIU - ŚCIŚLE OKREŚLONA
NIEPRZEKRACZALNA LINIA ZABUDOWY
RM
TEREN ZABUDOWY ZAGRODOWEJ
GZWP NR 215
PROPONOWANY OBSZAR OCHRONNY GŁÓWNEGO ZBIORNIKA WÓD PODZIEMNYCH NR 215 „SUBNIECKA WARSZAWSKA”
GZWP NR 215
23RM
KDW
FRAGMENT STUDIUM UWARUNKOWAŃ I KIERUNKÓW ZAGOSPODAROWANIA PRZESTRZENNEGO GMINY SEROKOMLA
MR,ML
KDW
skala 1:10 000
OZNACZENIA INFORMACYJNE
KDW
DROGA WEWNĘTRZNA
GRANICA LASU
SKALA 1:1 000
10 0 10 20 30 40 50m
1cm = 10m

Id: 76EE43D4-2350-4C04-9F42-F0ED32C7DC44. Podpisany



Strona 1

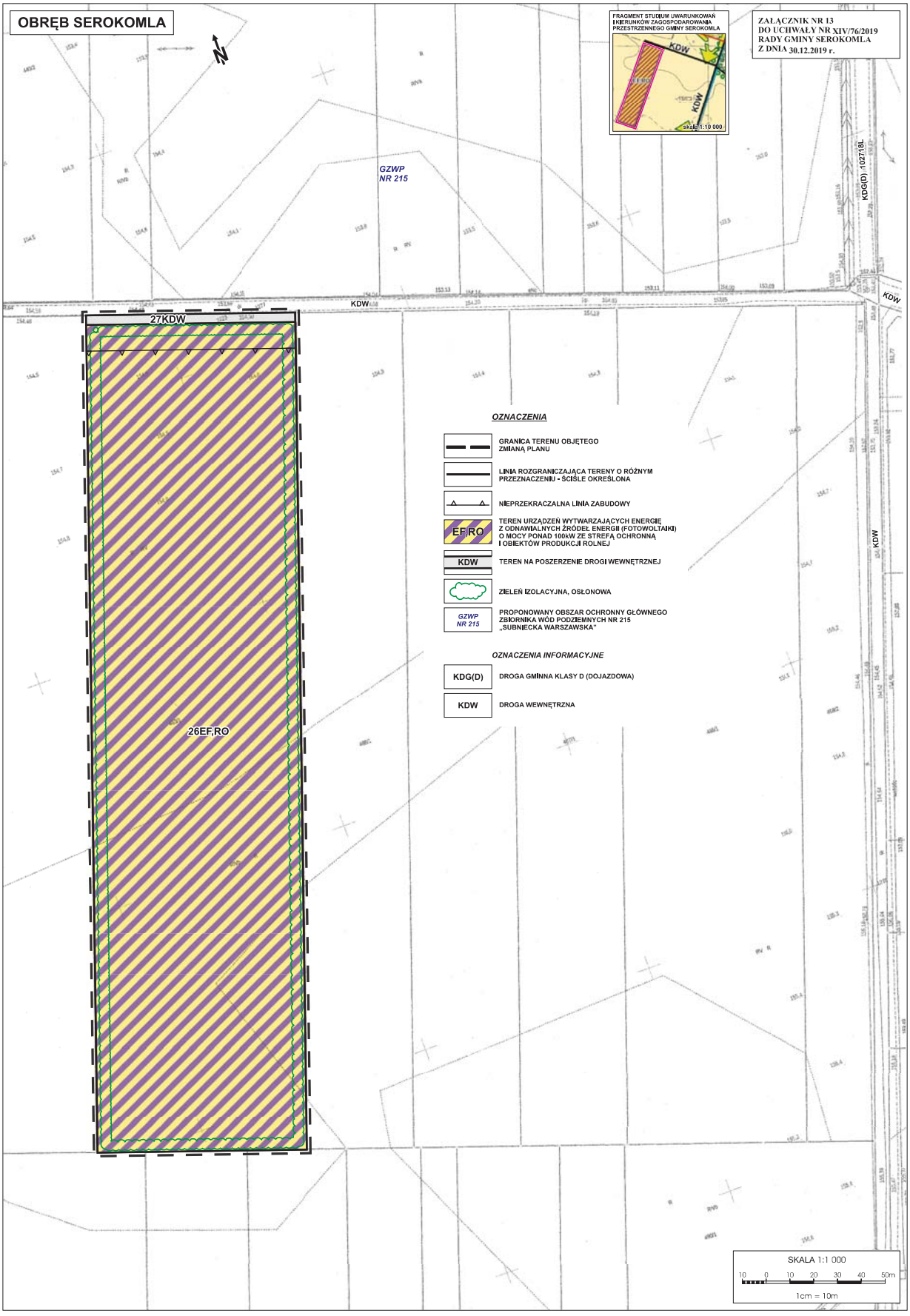
OBRĘB SEROKOMLA
N
FRAGMENT STUDIUM UWARUNKOWAŃ I KIERUNKÓW ZAGOSPODAROWANIA PRZESTRZENNEGO GMINY SEROKOMLA
skala 1:10 000
ZAŁĄCZNIK NR 13
DO UCHWAŁY NR XIV/76/2019
RADY GMINY SEROKOMLA
Z DNIA 30.12.2019 r.
GZWP
NR 215
KDG(D) 102718L
KDW
27KDW
26EF,RO
OZNACZENIA
GRANICA TERENU OBJĘTEGO ZMIANĄ PLANU
LINIA ROZGRANICZAJĄCA TERENY O RÓŻNYM PRZEZNACZENIU - ŚCIŚLE OKREŚLONA
NIEPRZEKRACZALNA LINIA ZABUDOWY
EF,RO
TEREN URZĄDZEŃ WYTWARZAJĄCYCH ENERGIĘ Z ODNAWIALNYCH ŹRÓDEŁ ENERGII (FOTOWOLTAIKI) O MOCY PONAD 100kW ZE STREFĄ OCHRONNĄ I OBIEKTÓW PRODUKCJI ROLNEJ
KDW
TEREN NA POSZERZENIE DROGI WEWNĘTRZNEJ
ZIELEŃ IZOLACYJNA, OSŁONOWA
GZWP NR 215
PROPONOWANY OBSZAR OCHRONNY GŁÓWNEGO ZBIORNIKA WÓD PODZIEMNYCH NR 215 „SUBNIECKA WARSZAWSKA"
OZNACZENIA INFORMACYJNE
KDG(D)
DROGA GMINNA KLASY D (DOJAZDOWA)
KDW
DROGA WEWNĘTRZNA
SKALA 1:1 000
10 0 10 20 30 40 50m
1cm = 10m

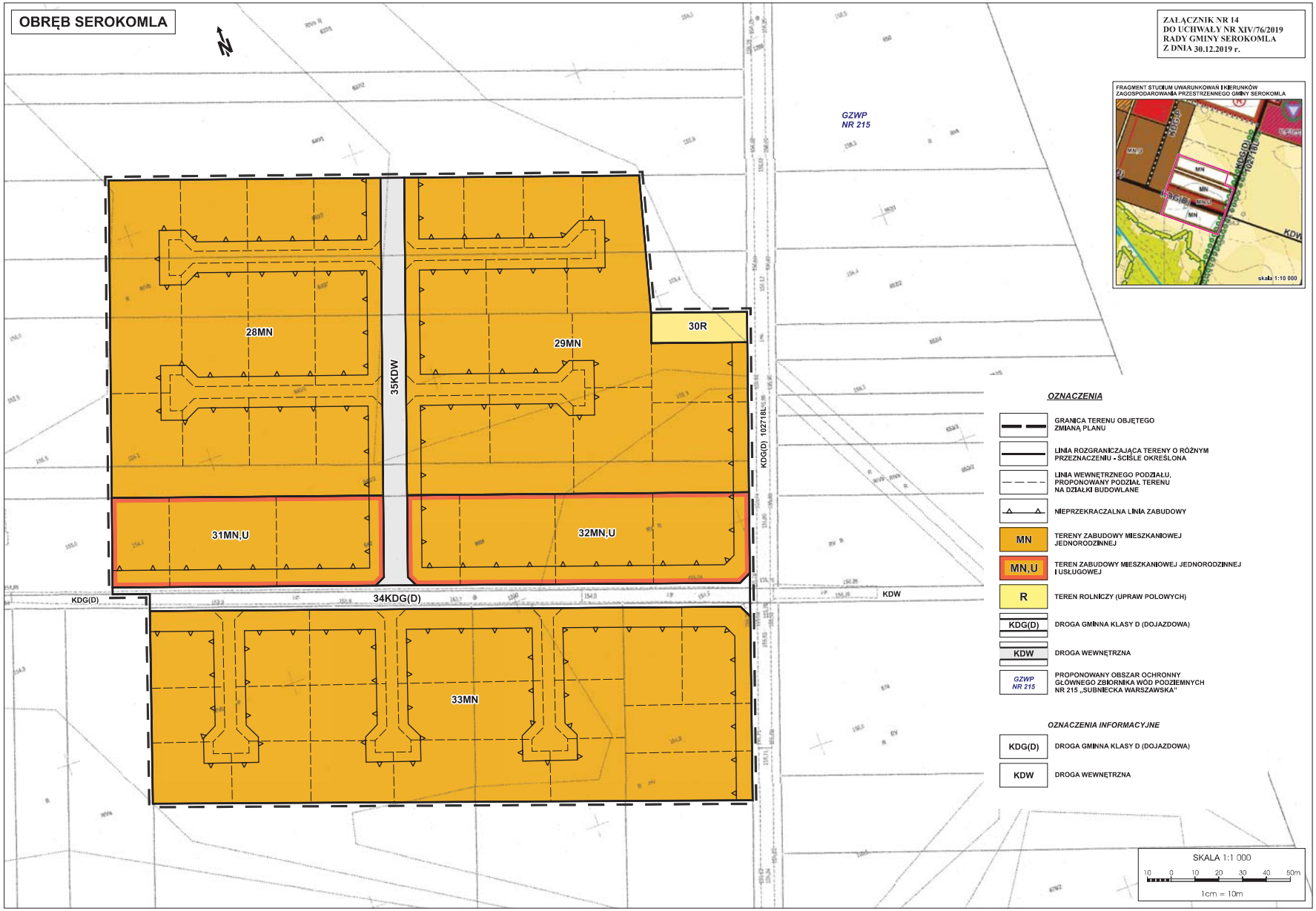
OBRĘB SEROKOMLA
N
ZAŁĄCZNIK NR 14
DO UCHWAŁY NR XIV/76/2019
RADY GMINY SEROKOMLA
Z DNIA 30.12.2019 r.
FRAGMENT STUDIUM UWARUNKOWAŃ I KIERUNKÓW ZAGOSPODAROWANIA PRZESTRZENNEGO GMINY SEROKOMLA
skala 1:10 000
GZWP NR 215
28MN
29MN
30R
35KDW
31MN,U
32MN,U
33MN
KDG(D) 102718L
KDG(D)
34KDG(D)
KDW
OZNACZENIA
GRANICA TERENU OBJĘTEGO ZMIANĄ PLANU
LINIA ROZGRANICZAJĄCA TERENY O RÓŻNYM PRZEZNACZENIU - ŚCIŚLE OKREŚLONA
LINIA WEWNĘTRZNEGO PODZIAŁU, PROPONOWANY PODZIAŁ TERENU NA DZIAŁKI BUDOWLANE
NIEPRZEKRACZALNA LINIA ZABUDOWY
MN
TERENY ZABUDOWY MIESZKANIOWEJ JEDNORODZINNEJ
MN,U
TEREN ZABUDOWY MIESZKANIOWEJ JEDNORODZINNEJ I USŁUGOWEJ
R
TEREN ROLNICZY (UPRAW POLOWYCH)
KDG(D)
DROGA GMINNA KLASY D (DOJAZDOWA)
KDW
DROGA WEWNĘTRZNA
GZWP NR 215
PROPONOWANY OBSZAR OCHRONNY GŁÓWNEGO ZBIORNIKA WÓD PODZIEMNYCH NR 215 „SUBNIECKA WARSZAWSKA"
OZNACZENIA INFORMACYJNE
KDG(D)
DROGA GMINNA KLASY D (DOJAZDOWA)
KDW
DROGA WEWNĘTRZNA
SKALA 1:1 000
10 0 10 20 30 40 50m
1cm = 10m

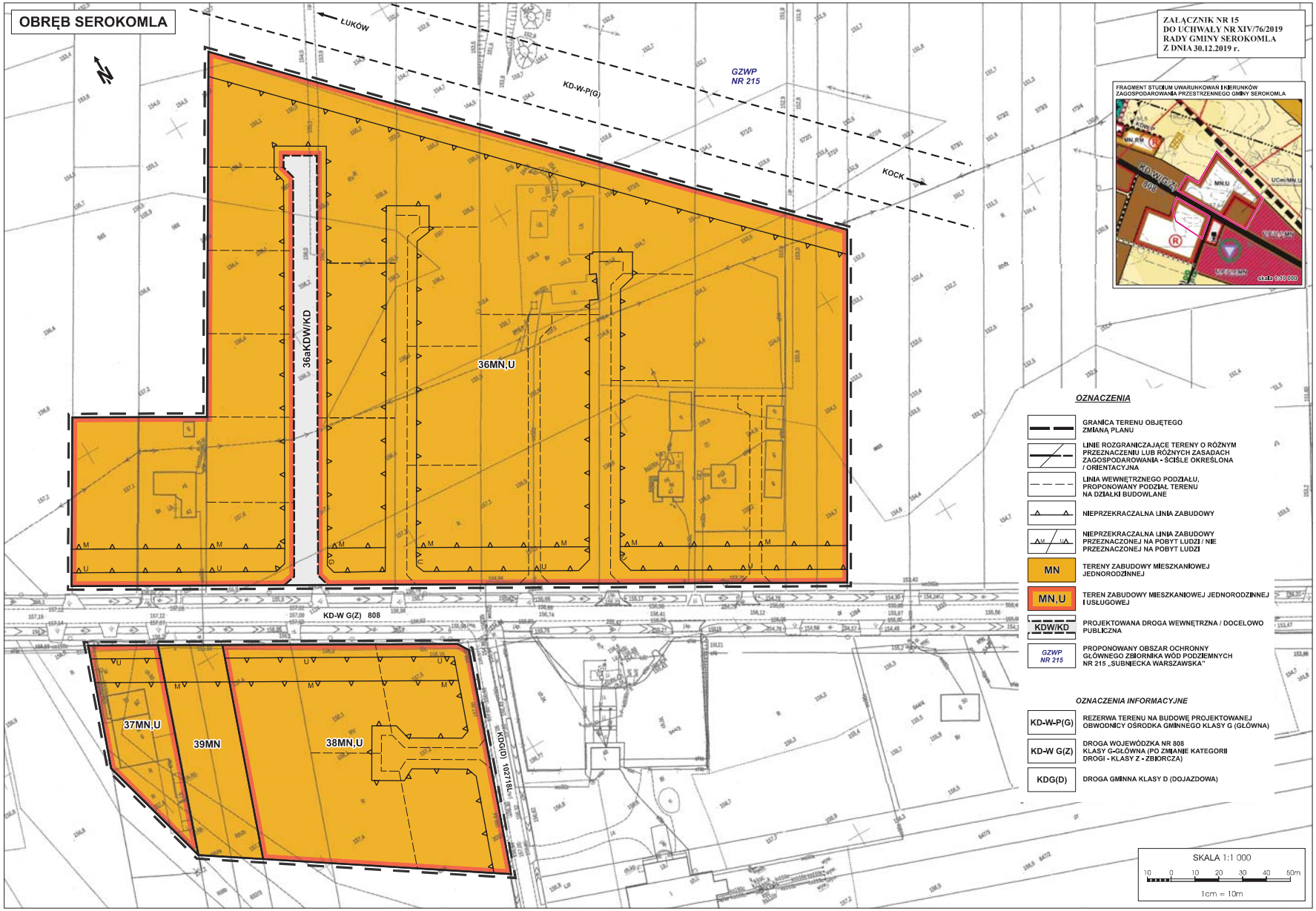
OBRĘB SEROKOMLA
ZAŁĄCZNIK NR 15
DO UCHWAŁY NR XIV/76/2019
RADY GMINY SEROKOMLA
Z DNIA 30.12.2019 r.
FRAGMENT STUDIUM UWARUNKOWAŃ I KIERUNKÓW ZAGOSPODAROWANIA PRZESTRZENNEGO GMINY SEROKOMLA
skala 1:30 000
ŁUKÓW
KOCK
KD-W-P(G)
GZWP NR 215
36aKDW/KD
36MN,U
KD-W G(Z) 808
37MN,U
39MN
38MN,U
KDG(D) 1027/18
OZNACZENIA
GRANICA TERENU OBJĘTEGO ZMIANĄ PLANU
LINIE ROZGRANICZAJĄCE TERENY O RÓŻNYM PRZEZNACZENIU LUB RÓŻNYCH ZASADACH ZAGOSPODAROWANIA - ŚCIŚLE OKREŚLONA / ORIENTACYJNA
LINIA WEWNĘTRZNEGO PODZIAŁU, PROPONOWANY PODZIAŁ TERENU NA DZIAŁKI BUDOWLANE
NIEPRZEKRACZALNA LINIA ZABUDOWY
NIEPRZEKRACZALNA LINIA ZABUDOWY PRZEZNACZONEJ NA POBYT LUDZI / NIE PRZEZNACZONEJ NA POBYT LUDZI
MN
TERENY ZABUDOWY MIESZKANIOWEJ JEDNORODZINNEJ
MN,U
TEREN ZABUDOWY MIESZKANIOWEJ JEDNORODZINNEJ I USŁUGOWEJ
KDW/KD
PROJEKTOWANA DROGA WEWNĘTRZNA / DOCELOWO PUBLICZNA
GZWP NR 215
PROPONOWANY OBSZAR OCHRONNY GŁÓWNEGO ZBIORNIKA WÓD PODZIEMNYCH NR 215 „SUBNIECKA WARSZAWSKA"
OZNACZENIA INFORMACYJNE
KD-W-P(G)
REZERWA TERENU NA BUDOWĘ PROJEKTOWANEJ OBWODNICY OŚRODKA GMINNEGO KLASY G (GŁÓWNA)
KD-W G(Z)
DROGA WOJEWÓDZKA NR 808 KLASY G-GŁÓWNA (PO ZMIANIE KATEGORII DROGI - KLASY Z - ZBIORCZA)
KDG(D)
DROGA GMINNA KLASY D (DOJAZDOWA)
SKALA 1:1 000
10 0 10 20 30 40 50m
1cm = 10m

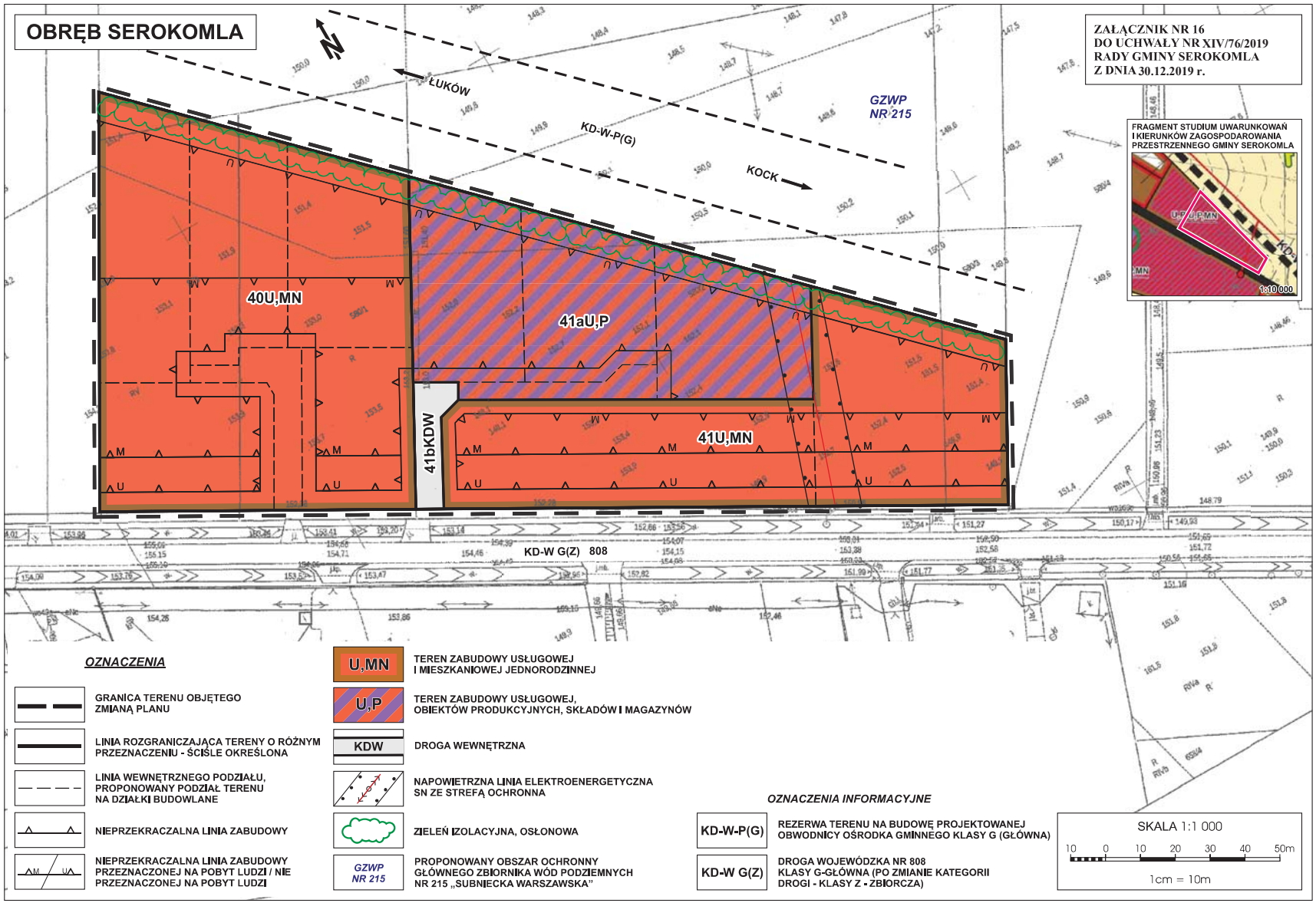
OBRĘB SEROKOMLA
ZAŁĄCZNIK NR 16
DO UCHWAŁY NR XIV/76/2019
RADY GMINY SEROKOMLA
Z DNIA 30.12.2019 r.
FRAGMENT STUDIUM UWARUNKOWAŃ I KIERUNKÓW ZAGOSPODAROWANIA PRZESTRZENNEGO GMINY SEROKOMLA
1:10 000
ŁUKÓW
KOCK
KD-W-P(G)
GZWP NR 215
40U,MN
41aU,P
41bKDW
41U,MN
KD-W G(Z) 808
OZNACZENIA
GRANICA TERENU OBJĘTEGO ZMIANĄ PLANU
LINIA ROZGRANICZAJĄCA TERENY O RÓŻNYM PRZEZNACZENIU - ŚCIŚLE OKREŚLONA
LINIA WEWNĘTRZNEGO PODZIAŁU, PROPONOWANY PODZIAŁ TERENU NA DZIAŁKI BUDOWLANE
NIEPRZEKRACZALNA LINIA ZABUDOWY
NIEPRZEKRACZALNA LINIA ZABUDOWY PRZEZNACZONEJ NA POBYT LUDZI / NIE PRZEZNACZONEJ NA POBYT LUDZI
U,MN TEREN ZABUDOWY USŁUGOWEJ I MIESZKANIOWEJ JEDNORODZINNEJ
U,P TEREN ZABUDOWY USŁUGOWEJ, OBIEKTÓW PRODUKCYJNYCH, SKŁADÓW I MAGAZYNÓW
KDW DROGA WEWNĘTRZNA
NAPOWIETRZNA LINIA ELEKTROENERGETYCZNA SN ZE STREFĄ OCHRONNA
ZIELEŃ IZOLACYJNA, OSŁONOWA
GZWP NR 215 PROPONOWANY OBSZAR OCHRONNY GŁÓWNEGO ZBIORNIKA WÓD PODZIEMNYCH NR 215 „SUBNIECKA WARSZAWSKA”
OZNACZENIA INFORMACYJNE
KD-W-P(G) REZERWA TERENU NA BUDOWĘ PROJEKTOWANEJ OBWODNICY OŚRODKA GMINNEGO KLASY G (GŁÓWNA)
KD-W G(Z) DROGA WOJEWÓDZKA NR 808 KLASY G-GŁÓWNA (PO ZMIANIE KATEGORII DROGI - KLASY Z - ZBIORCZA)
SKALA 1:1 000
10 0 10 20 30 40 50m
1cm = 10m

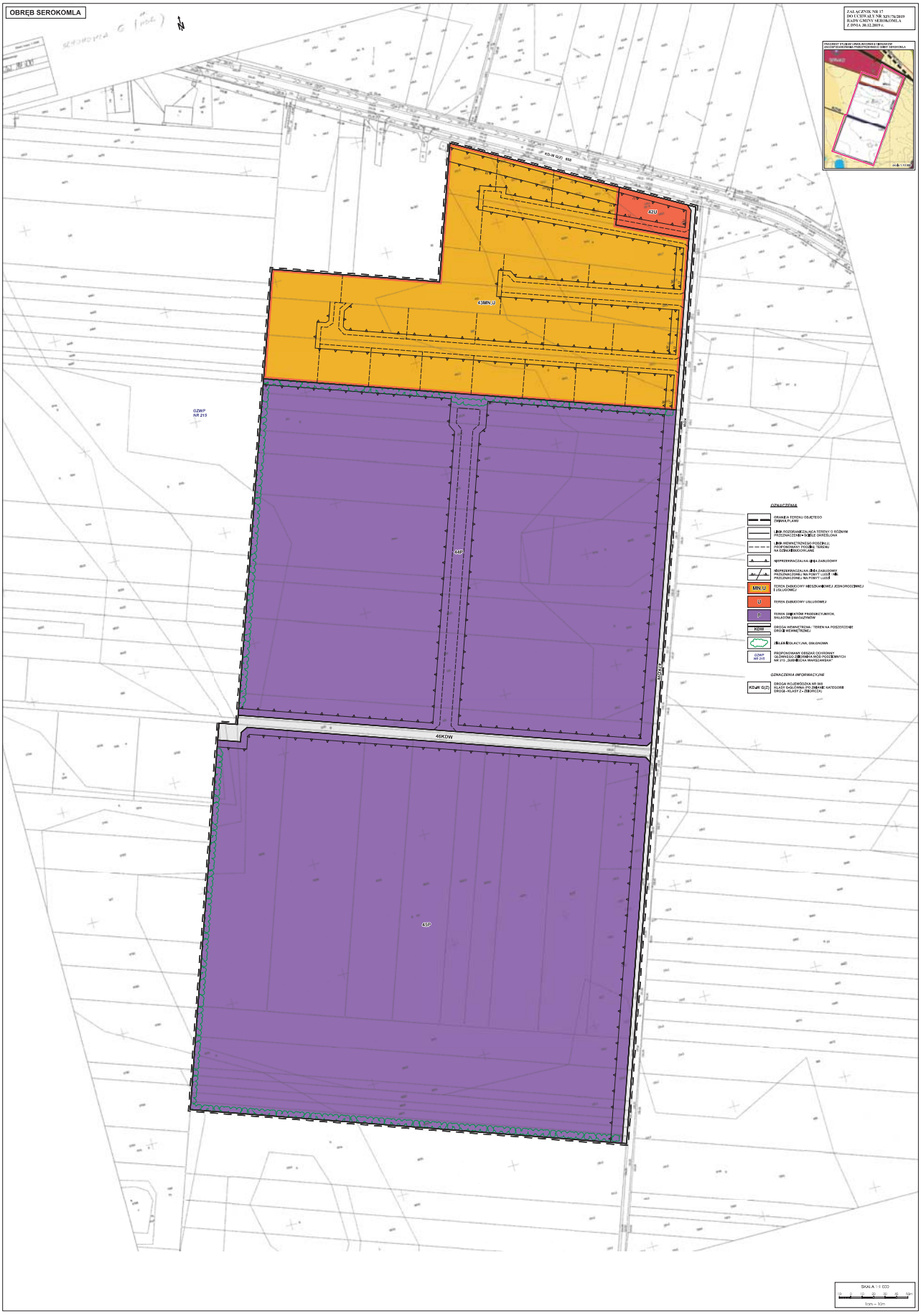
OBRĘB SEROKOMLA
ZAŁĄCZNIK NR 17
DO UCHWAŁY NR XIV/76/2019
RADY GMINY SEROKOMLA
Z DNIA 30.12.2019 r.
KD-W G(Z) 838
47U
43MN.U
44P
45P
46KDW
GZWP
NR 215
OZNACZENIA
GRANICA TERENU OBJĘTEGO ZMIANĄ PLANU
LINIA ROZGRANICZAJĄCA TERENY O RÓŻNYM PRZEZNACZENIU • ŚCIŚLE OKREŚLONA
LINIA WEWNĘTRZNEGO PODZIAŁU, PROPONOWANY PODZIAŁ TERENU NA DZIAŁKI BUDOWLANE
NIEPRZEKRACZALNA LINIA ZABUDOWY
NIEPRZEKRACZALNA LINIA ZABUDOWY PRZEZNACZONEJ NA POBYT LUDZI I NIE PRZEZNACZONEJ NA POBYT LUDZI
MN.U
TEREN ZABUDOWY MIESZKANIOWEJ JEDNORODZINNEJ I USŁUGOWEJ
U
TEREN ZABUDOWY USŁUGOWEJ
P
TEREN OBIEKTÓW PRODUKCYJNYCH, SKŁADÓW I MAGAZYNÓW
KDW
DROGA WEWNĘTRZNA - TEREN NA POSZERZENIE DROGI WEWNĘTRZNEJ
ZIELEŃ IZOLACYJNA, OSŁONOWA
GZWP NR 215
PROPONOWANY OBSZAR OCHRONNY GŁÓWNEGO ZBIORNIKA WÓD PODZIEMNYCH NR 215 „SUBNIECKA MARSZAWSKA"
OZNACZENIA INFORMACYJNE
KD-W G(Z)
DROGA WOJEWÓDZKA NR 838 KLASY G-GŁÓWNA PO ZMIANIE KATEGORII DROGI - KLASY Z - ZBIORCZA
SKALA 1:1 000
1cm = 10m

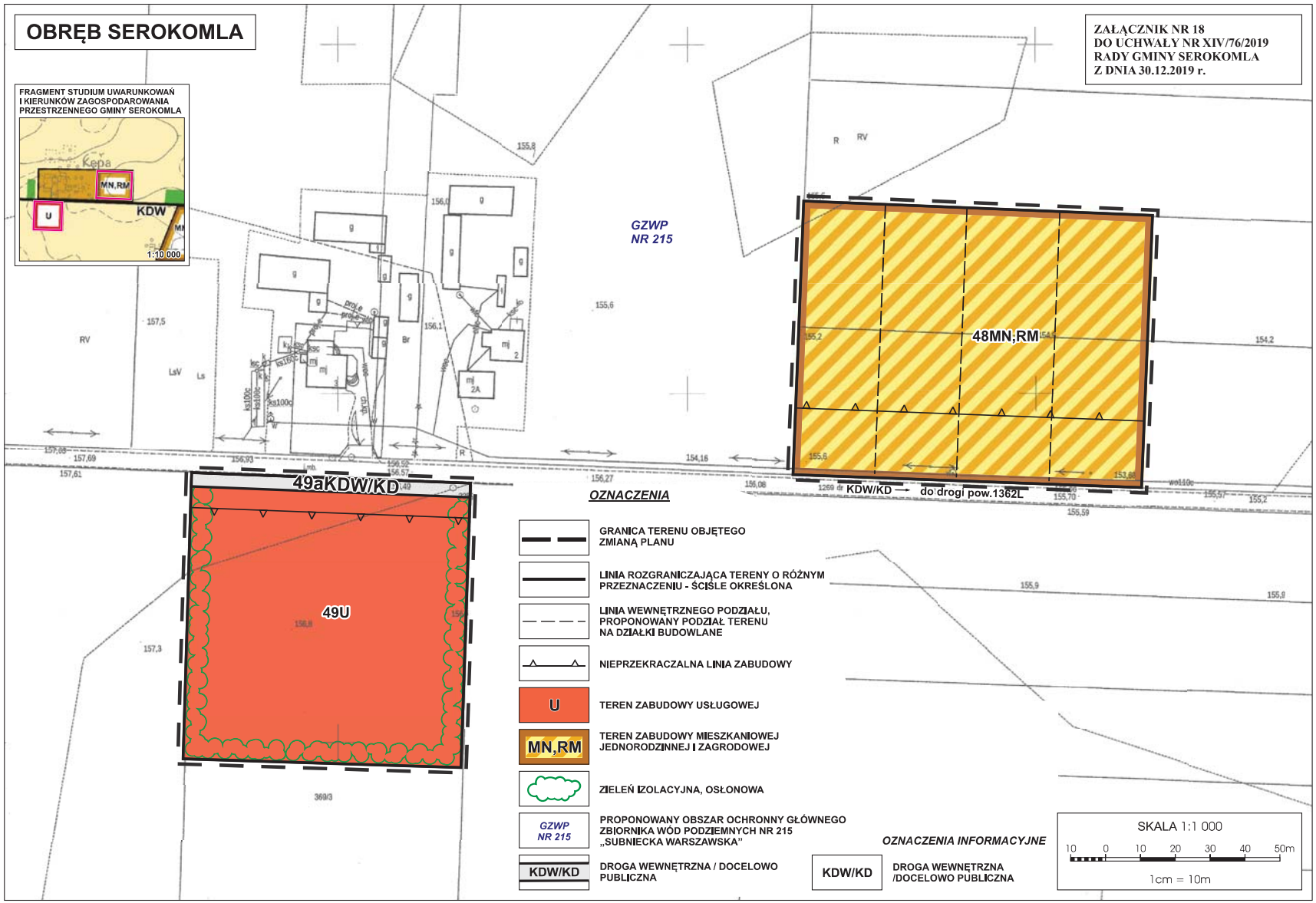
OBRĘB SEROKOMLA
ZAŁĄCZNIK NR 18
DO UCHWAŁY NR XIV/76/2019
RADY GMINY SEROKOMLA
Z DNIA 30.12.2019 r.
FRAGMENT STUDIUM UWARUNKOWAŃ I KIERUNKÓW ZAGOSPODAROWANIA PRZESTRZENNEGO GMINY SEROKOMLA
Kępa
MN,RM
KDW
U
1:10 000
GZWP NR 215
48MN;RM
49aKDW/KD
49U
1269 dr KDW/KD → do drogi pow.1362L
OZNACZENIA
GRANICA TERENU OBJĘTEGO ZMIANĄ PLANU
LINIA ROZGRANICZAJĄCA TERENY O RÓŻNYM PRZEZNACZENIU - ŚCIŚLE OKREŚLONA
LINIA WEWNĘTRZNEGO PODZIAŁU, PROPONOWANY PODZIAŁ TERENU NA DZIAŁKI BUDOWLANE
NIEPRZEKRACZALNA LINIA ZABUDOWY
U
TEREN ZABUDOWY USŁUGOWEJ
MN,RM
TEREN ZABUDOWY MIESZKANIOWEJ JEDNORODZINNEJ I ZAGRODOWEJ
ZIELEŃ IZOLACYJNA, OSŁONOWA
GZWP NR 215
PROPONOWANY OBSZAR OCHRONNY GŁÓWNEGO ZBIORNIKA WÓD PODZIEMNYCH NR 215 „SUBNIECKA WARSZAWSKA"
KDW/KD
DROGA WEWNĘTRZNA / DOCELOWO PUBLICZNA
OZNACZENIA INFORMACYJNE
KDW/KD
DROGA WEWNĘTRZNA /DOCELOWO PUBLICZNA
SKALA 1:1 000
10 0 10 20 30 40 50m
1cm = 10m

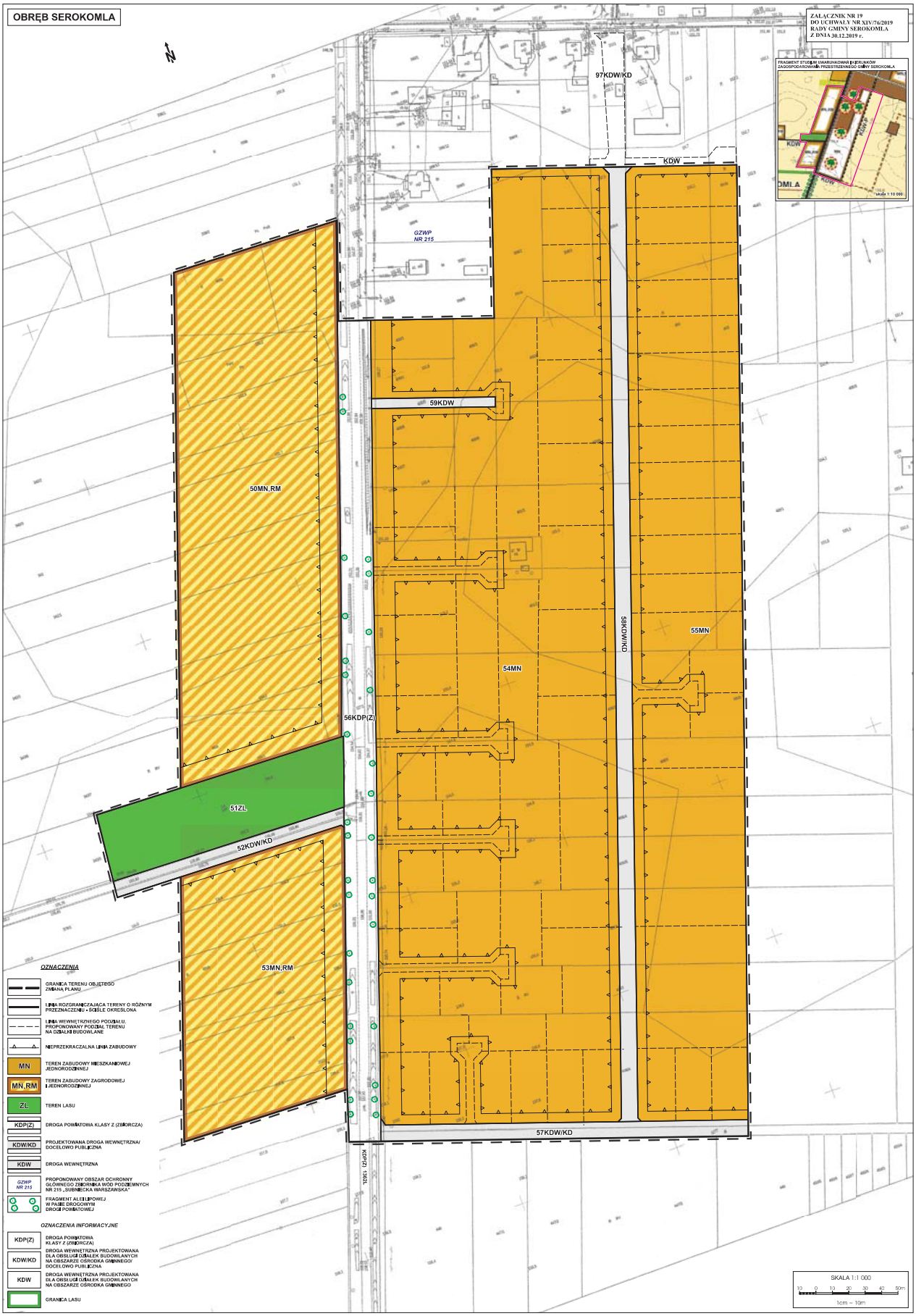
OBRĘB SEROKOMLA
ZAŁĄCZNIK NR 19
DO UCHWAŁY NR XIV/76/2019
RADY GMINY SEROKOMLA
Z DNIA 30.12.2019 r.
FRAGMENT STUDIUM UWARUNKOWAŃ I KIERUNKÓW ZAGOSPODAROWANIA PRZESTRZENNEGO GMINY SEROKOMLA
97KDW/KD
KDW
GZWP NR 215
59KDW
50MN,RM
54MN
55MN
56KDP(Z)
58KDW/KD
51ZL
52KDW/KD
53MN,RM
57KDW/KD
KDP(Z) 1362L
OZNACZENIA
GRANICA TERENU OBJĘTEGO ZMIANĄ PLANU
LINIA ROZGRANICZAJĄCA TERENY O RÓŻNYM PRZEZNACZENIU - ŚCIŚLE OKREŚLONA
LINIA WEWNĘTRZNEGO PODZIAŁU PROPONOWANY PODZIAŁ TERENU NA DZIAŁKI BUDOWLANE
NIEPRZEKRACZALNA LINIA ZABUDOWY
MN TEREN ZABUDOWY MIESZKANIOWEJ JEDNORODZINNEJ
MN,RM TEREN ZABUDOWY ZAGRODOWEJ I JEDNORODZINNEJ
ZL TEREN LASU
KDP(Z) DROGA POWIATOWA KLASY Z (ZBIORCZA)
KDW/KD PROJEKTOWANA DROGA WEWNĘTRZNA/ DOCELOWO PUBLICZNA
KDW DROGA WEWNĘTRZNA
GZWP NR 215 PROPONOWANY OBSZAR OCHRONNY GŁÓWNEGO ZBIORNIKA WÓD PODZIEMNYCH NR 215 „SUBNIECKA WARSZAWSKA"
FRAGMENT ALEI LIPOWEJ W PASIE DROGOWYM DROGI POWIATOWEJ
OZNACZENIA INFORMACYJNE
KDP(Z) DROGA POWIATOWA KLASY Z (ZBIORCZA)
KDW/KD DROGA WEWNĘTRZNA PROJEKTOWANA DLA OBSŁUGI DZIAŁEK BUDOWLANYCH NA OBSZARZE OŚRODKA GMINNEGO/ DOCELOWO PUBLICZNA
KDW DROGA WEWNĘTRZNA PROJEKTOWANA DLA OBSŁUGI DZIAŁEK BUDOWLANYCH NA OBSZARZE OŚRODKA GMINNEGO
GRANICA LASU
SKALA 1:1 000
10 0 10 20 30 40 50m
1cm = 10m

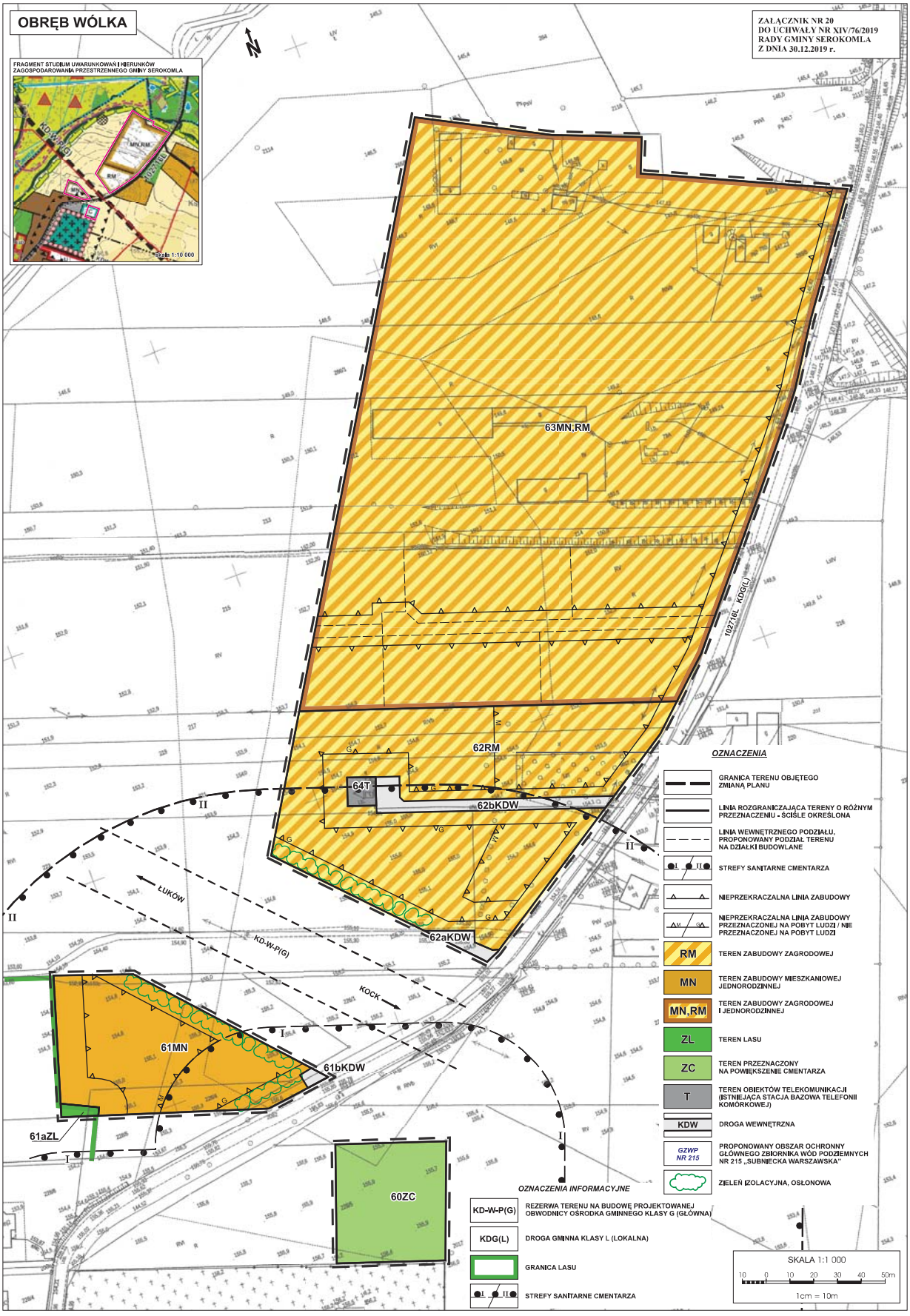
OBRĘB WÓLKA
ZAŁĄCZNIK NR 20
DO UCHWAŁY NR XIV/76/2019
RADY GMINY SEROKOMLA
Z DNIA 30.12.2019 r.
FRAGMENT STUDIUM UWARUNKOWAŃ I KIERUNKÓW ZAGOSPODAROWANIA PRZESTRZENNEGO GMINY SEROKOMLA
63MN,RM
62RM
64T
62bKDW
62aKDW
61MN
61bKDW
61aZL
60ZC
102716L KDG(L)
ŁUKÓW
KOCK
KD-W-P(G)
OZNACZENIA
GRANICA TERENU OBJĘTEGO ZMIANĄ PLANU
LINIA ROZGRANICZAJĄCA TERENY O RÓŻNYM PRZEZNACZENIU - ŚCIŚLE OKREŚLONA
LINIA WEWNĘTRZNEGO PODZIAŁU, PROPONOWANY PODZIAŁ TERENU NA DZIAŁKI BUDOWLANE
STREFY SANITARNE CMENTARZA
NIEPRZEKRACZALNA LINIA ZABUDOWY
NIEPRZEKRACZALNA LINIA ZABUDOWY PRZEZNACZONEJ NA POBYT LUDZI / NIE PRZEZNACZONEJ NA POBYT LUDZI
RM TEREN ZABUDOWY ZAGRODOWEJ
MN TEREN ZABUDOWY MIESZKANIOWEJ JEDNORODZINNEJ
MN,RM TEREN ZABUDOWY ZAGRODOWEJ I JEDNORODZINNEJ
ZL TEREN LASU
ZC TEREN PRZEZNACZONY NA POWIĘKSZENIE CMENTARZA
T TEREN OBIEKTÓW TELEKOMUNIKACJI (ISTNIEJĄCA STACJA BAZOWA TELEFONII KOMÓRKOWEJ)
KDW DROGA WEWNĘTRZNA
GZWP NR 215 PROPONOWANY OBSZAR OCHRONNY GŁÓWNEGO ZBIORNIKA WÓD PODZIEMNYCH NR 215 „SUBNIECKA WARSZAWSKA"
ZIELEŃ IZOLACYJNA, OSŁONOWA
OZNACZENIA INFORMACYJNE
KD-W-P(G) REZERWA TERENU NA BUDOWĘ PROJEKTOWANEJ OBWODNICY OŚRODKA GMINNEGO KLASY G (GŁÓWNA)
KDG(L) DROGA GMINNA KLASY L (LOKALNA)
GRANICA LASU
STREFY SANITARNE CMENTARZA
SKALA 1:1 000
10 0 10 20 30 40 50m
1cm = 10m

OBRĘB WÓLKA

ZAŁĄCZNIK NR 21
DO UCHWAŁY NR XIV/76/2019
RADY GMINY SEROKOMLA
Z DNIA 30.12.2019 r.

FRAGMENT STUDIUM UWARUNKOWAŃ
I KIERUNKÓW ZAGOSPODAROWANIA
PRZESTRZENNEGO GMINY SEROKOMLA



OZNACZENIA

- GRANICA TERENU OBJĘTEGO ZMIANĄ PLANU
- LINIA ROZGRANICZAJĄCA TERENY O RÓŻNYM PRZEZNACZENIU - ŚCIŚLE OKREŚLONA
- NIEPRZEKRACZALNA LINIA ZABUDOWY
- RM — TEREN ZABUDOWY ZAGRODOWEJ
- WS — TEREN WÓD POWIERZCHNIOWYCH (KANAŁ)
- GZWP NR 215 — PROPONOWANY OBSZAR OCHRONNY GŁÓWNEGO ZBIORNIKA WÓD PODZIEMNYCH NR 215 „SUBNIECKA WARSZAWSKA”
- ZIELEŃ IZOLACYJNA, OSŁONOWA

OZNACZENIA INFORMACYJNE

- KDG(L) — DROGA GMINNA KLASY L (LOKALNA)

SKALA 1:1 000

10 0 10 20 30 40 50m

1cm = 10m

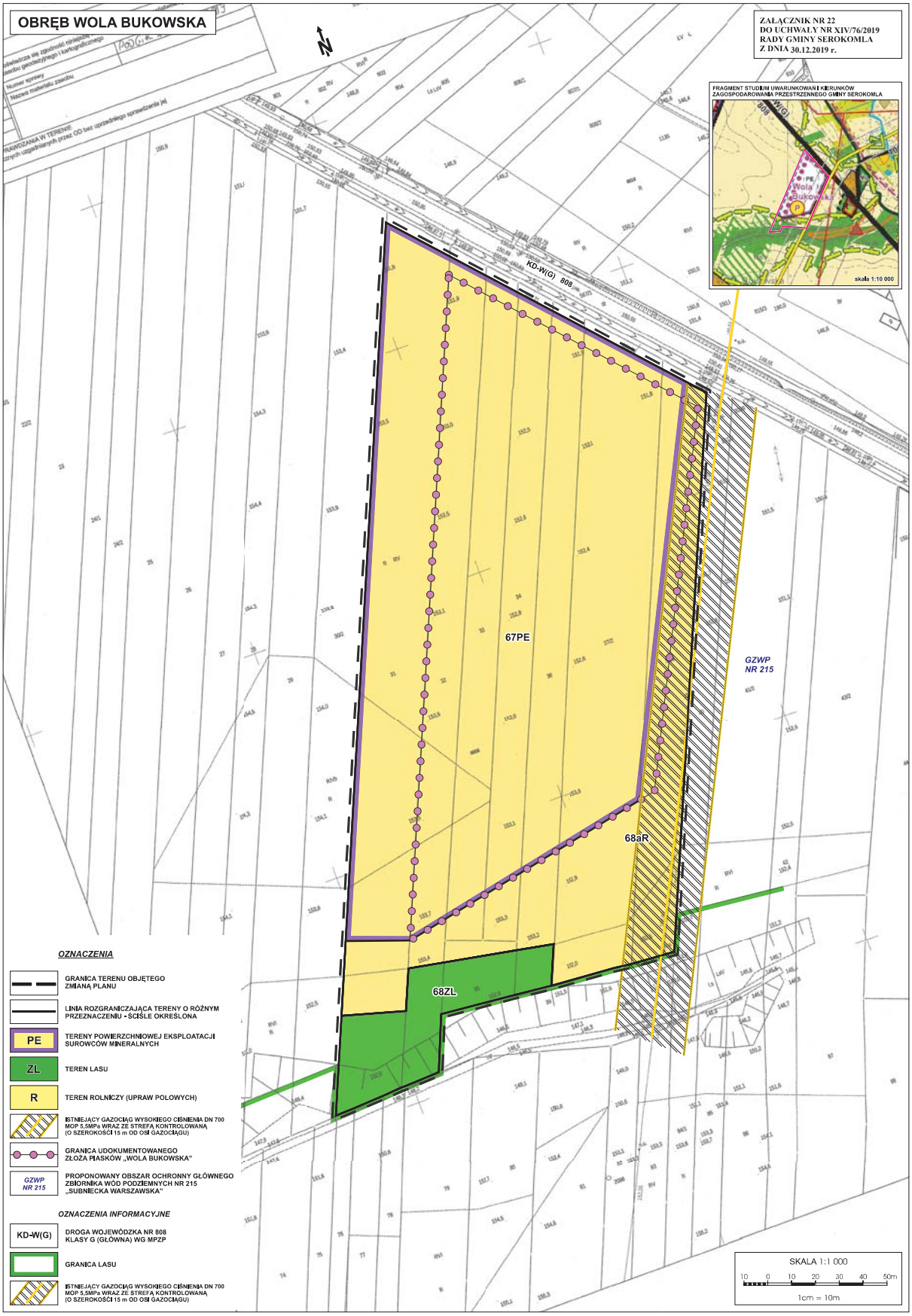
OBRĘB WOLA BUKOWSKA
ZAŁĄCZNIK NR 22
DO UCHWAŁY NR XIV/76/2019
RADY GMINY SEROKOMLA
Z DNIA 30.12.2019 r.
FRAGMENT STUDIUM UWARUNKOWAŃ I KIERUNKÓW ZAGOSPODAROWANIA PRZESTRZENNEGO GMINY SEROKOMLA
skala 1:10 000
KD-W(G) 808
67PE
68aR
68ZL
GZWP NR 215
OZNACZENIA
GRANICA TERENU OBJĘTEGO ZMIANĄ PLANU
LINIA ROZGRANICZAJĄCA TERENY O RÓŻNYM PRZEZNACZENIU - ŚCIŚLE OKREŚLONA
PE
TERENY POWIERZCHNIOWEJ EKSPLOATACJI SUROWCÓW MINERALNYCH
ZL
TEREN LASU
R
TEREN ROLNICZY (UPRAW POLOWYCH)
ISTNIEJĄCY GAZOCIĄG WYSOKIEGO CIŚNIENIA DN 700 MOP 5,5MPa WRAZ ZE STREFĄ KONTROLOWANĄ (O SZEROKOŚCI 15 m OD OSI GAZOCIĄGU)
GRANICA UDOKUMENTOWANEGO ZŁOŻA PIASKÓW „WOLA BUKOWSKA"
GZWP NR 215
PROPONOWANY OBSZAR OCHRONNY GŁÓWNEGO ZBIORNIKA WÓD PODZIEMNYCH NR 215 „SUBNIECKA WARSZAWSKA"
OZNACZENIA INFORMACYJNE
KD-W(G)
DROGA WOJEWÓDZKA NR 808 KLASY G (GŁÓWNA) WG MPZP
GRANICA LASU
ISTNIEJĄCY GAZOCIĄG WYSOKIEGO CIŚNIENIA DN 700 MOP 5,5MPa WRAZ ZE STREFĄ KONTROLOWANĄ (O SZEROKOŚCI 15 m OD OSI GAZOCIĄGU)
SKALA 1:1 000
10 0 10 20 30 40 50m
1cm = 10m