OBRĘB ADAMÓW

ZAŁĄCZNIK NR 1
DO UCHWAŁY NR XL/296/22
RADY GMINY ADAMÓW
Z DNIA 5 MAJA 2022 R.

FRAGMENT STUDIUM UWARUNKOWAŃ I KIERUNKÓW ZAGOSPODAROWANIA PRZESTRZENNEGO GMINY ADAMÓW UCHWAŁA RADY GMINY ADAMÓW NR XXXIX/290/22 Z DNIA 21 KWIETNIA 2022 R.

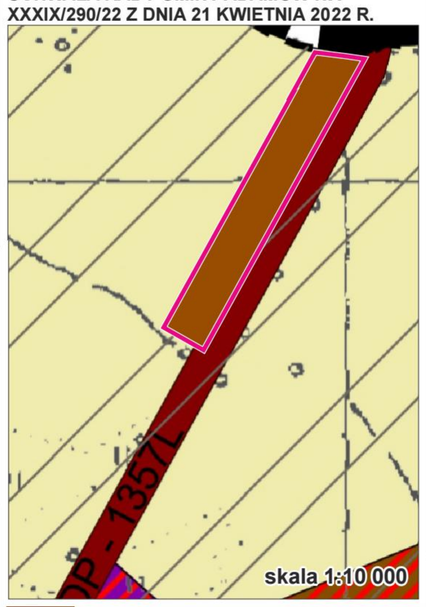

M TERENY ZABUDOWY MIESZKANIOWEJ

KDW
4 m
70
68/1
68/2
RV
RIVb
8 m
GZWP
NR 215
115
1MN
1aKDP
KDP(G) 1357L
71
dr
153
69/2
4 m
8 m
dr
72
KDW
4 m

OZNACZENIA

- GRANICA TERENU OBJĘTEGO PLANEM
- LINIA ROZGRANICZAJĄCA TERENY O RÓŻNYM PRZEZNACZENIU LUB RÓŻNYCH ZASADACH ZAGOSPODAROWANIA -ŚCIŚLE OKREŚLONA
- NIEPRZEKRACZALNA LINIA ZABUDOWY
- PROPONOWANY PODZIAŁ TERENU NA DZIAŁKI BUDOWLANE
- MN — TEREN ZABUDOWY MIESZKANIOWEJ JEDNORODZINNEJ
- 1aKDP — TEREN POSZERZENIA DROGI POWIATOWEJ
- GZWP NR 215 — PROPONOWANY OBSZAR OCHRONNY GŁÓWNEGO ZBIORNIKA WÓD PODZIEMNYCH NR 215 „SUBNIECKA WARSZAWSKA”

OZNACZENIA INFORMACYJNE

- KDP(G) — DROGA POWIATOWA KLASY G (GŁÓWNA)
- KDW — DROGA WEWNĘTRZNA
- GRANICA ADMINISTRACYJNA GMINY

SKALA 1:1 000

10 0 10 20 30 40 50m

1cm = 10m

ZAŁĄCZNIK NR 2
DO UCHWAŁY NR XL/296/22
RADY GMINY ADAMÓW
Z DNIA 5 MAJA 2022 R.

OBRĘB ADAMÓW

KDG(L)

GZWP NR 215

KDW/KDG

3KDW/KDG

2RM.MN

KDW

8 m

2 m

FRAGMENT STUDIUM UWARUNKOWAŃ I KIERUNKÓW ZAGOSPODAROWANIA PRZESTRZENNEGO GMINY ADAMÓW UCHWAŁA RADY GMINY ADAMÓW NR XXXIX/290/22 Z DNIA 21 KWIETNIA 2022 R.

skala 1:10 000

TERENY ZABUDOWY MIESZKANIOWEJ

LINIE NAPOWIETRZNE ŚREDNIEGO NAPIĘCIA

OZNACZENIA

GRANICA TERENU OBJĘTEGO PLANEM

LINIA ROZGRANICZAJĄCA TERENY O RÓŻNYM PRZEZNACZENIU LUB RÓŻNYCH ZASADACH ZAGOSPODAROWANIA -ŚCIŚLE OKREŚLONA

NIEPRZEKRACZALNA LINIA ZABUDOWY

RM,MN — TEREN ZABUDOWY ZAGRODOWEJ I MIESZKANIOWEJ JEDNORODZINNEJ

KDW/KDG — DROGA WEWNĘTRZNA/DOCELOWO GMINNA

GZWP NR 215 — PROPONOWANY OBSZAR OCHRONNY GŁÓWNEGO ZBIORNIKA WÓD PODZIEMNYCH NR 215 „SUBNIECKA WARSZAWSKA"

NAPOWIETRZNA LINIA ELEKTROENERGETYCZNA SN ZE STREFĄ OCHRONNĄ

OZNACZENIA INFORMACYJNE

KDG(L) — DROGA GMINNA KLASY L (LOKALNA)

KDW/KDG — DROGA WEWNĘTRZNA /DOCELOWO GMINNA

KDW — DROGA WEWNĘTRZNA

SKALA 1:1 000

10 0 10 20 30 40 50m

1cm = 10m

OBRĘB ADAMÓW

ZAŁĄCZNIK NR 3
DO UCHWAŁY NR XL/296/22
RADY GMINY ADAMÓW
Z DNIA 5 MAJA 2022 R.

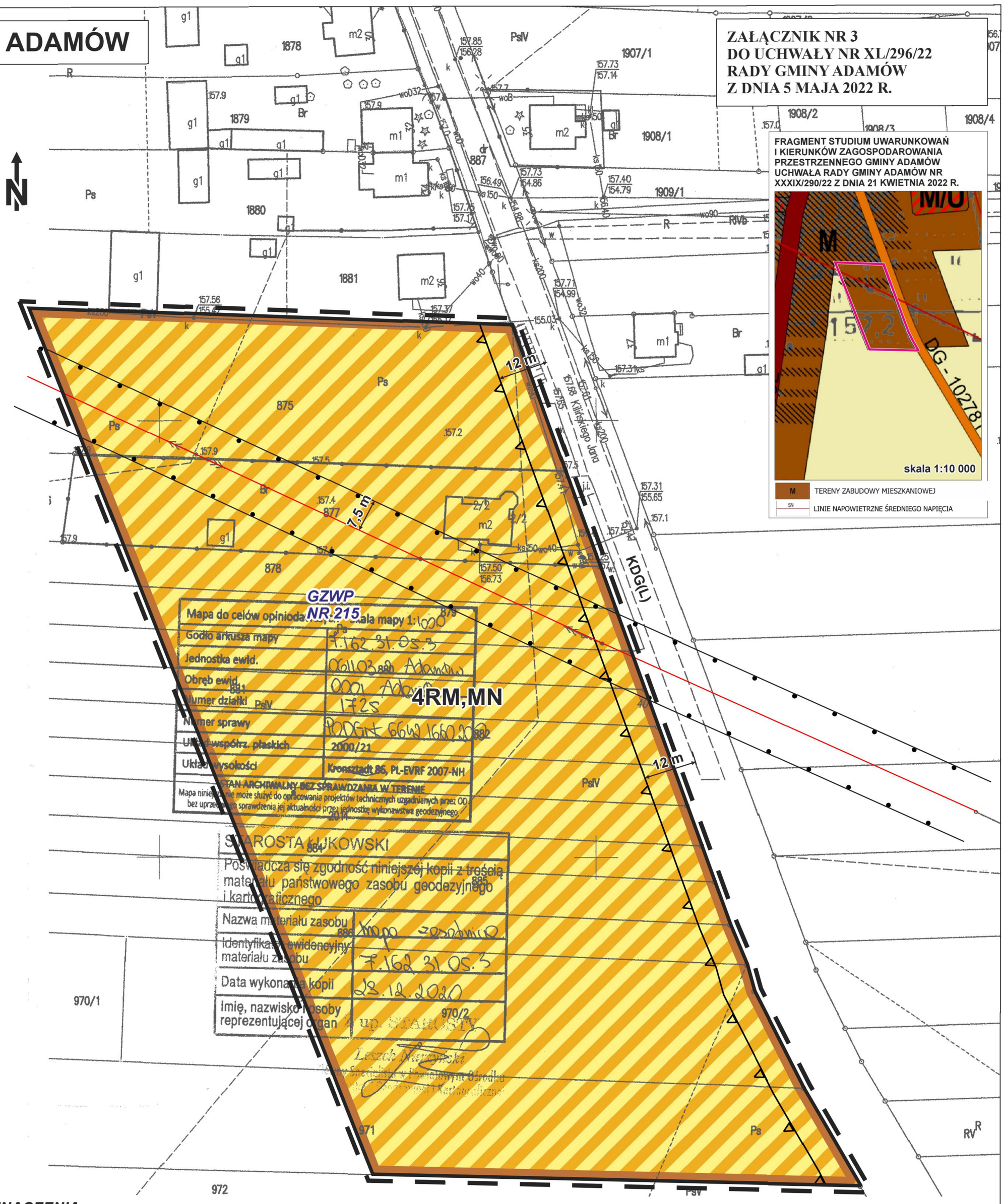

OZNACZENIA

- GRANICA TERENU OBJĘTEGO PLANEM
- LINIA ROZGRANICZAJĄCA TERENY O RÓŻNYM PRZEZNACZENIU LUB RÓŻNYCH ZASADACH ZAGOSPODAROWANIA -ŚCIŚLE OKREŚLONA
- NIEPRZEKRACZALNA LINIA ZABUDOWY
- RM,MN — TEREN ZABUDOWY ZAGRODOWEJ I MIESZKANIOWEJ JEDNORODZINNEJ
- GZWP NR 215 — PROPONOWANY OBSZAR OCHRONNY GŁÓWNEGO ZBIORNIKA WÓD PODZIEMNYCH NR 215 „SUBNIECKA WARSZAWSKA”
- NAPOWIETRZNA LINIA ELEKTROENERGETYCZNA SN ZE STREFĄ OCHRONNA

OZNACZENIA INFORMACYJNE

- KDG(L) — DROGA GMINNA KLASY L (LOKALNA)

SKALA 1:1 000

10 0 10 20 30 40 50m

1cm = 10m

OBRĘB GUŁÓW

ZAŁĄCZNIK NR 4
DO UCHWAŁY NR XL/296/22
RADY GMINY ADAMÓW
Z DNIA 5 MAJA 2022 R.

FRAGMENT STUDIUM UWARUNKOWAŃ I KIERUNKÓW ZAGOSPODAROWANIA PRZESTRZENNEGO GMINY ADAMÓW UCHWAŁA RADY GMINY ADAMÓW NR XXXIX/290/22 Z DNIA 21 KWIETNIA 2022 R.

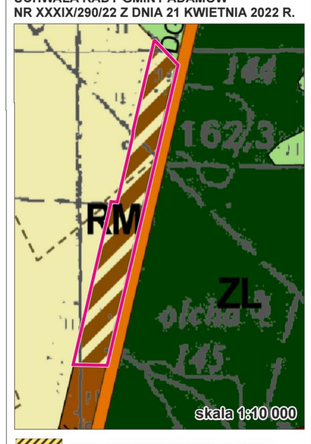

RM TERENY ROLNE Z DOPUSZCZENIEM ZABUDOWY

STAN ARCHIWALNY BEZ SPRAWDZANIA W TERE
Mapa niniejsza nie może służyć do opracowania projektów technicznych uzg
bez uprzedniego sprawdzenia jej aktualności przez jednostkę wykonawstw

STAROSTA ŁUKOWSKI
Poświadcza się zgodność niniejszej kopii z t
materiału państwowego zasobu geodezyjn
i kartograficznego

Nazwa materiału zasobu	mapa zasadn
Identyfikator ewidencyjny materiału zasobu	F.163.31.24
Data wykonania kopii	28.12.2020
Imię, nazwisko i osoby reprezentującej organ	p. STAROSTY

553/4

5RM

6RM

7RM

8KDW

9KDX

KDG(L)

GZWP NR 215

10 m

6 m

4 m

OZNACZENIA

- GRANICA TERENU OBJĘTEGO PLANEM
- LINIA ROZGRANICZAJĄCA TERENY O RÓŻNYM PRZEZNACZENIU LUB RÓŻNYCH ZASADACH ZAGOSPODAROWANIA -ŚCIŚLE OKREŚLONA
- NIEPRZEKRACZALNA LINIA ZABUDOWY
- RM — TERENY ZABUDOWY ZAGRODOWEJ
- KDW — DROGA WEWNĘTRZNA - PROJEKTOWANA
- KDX — CIĄG PIESZO-JEZDNY
- GZWP NR 215 — PROPONOWANY OBSZAR OCHRONNY GŁÓWNEGO ZBIORNIKA WÓD PODZIEMNYCH NR 215 „SUBNIECKA WARSZAWSKA"

OZNACZENIA INFORMACYJNE

- KDG(L) — DROGA GMINNA KLASY L (LOKALNA)

554

SKALA 1:1 000

10 0 10 20 30 40 50m

1cm = 10m