OBRĘB GUŁÓW

ZAŁĄCZNIK NR 1
DO UCHWAŁY NR XL/294/22
RADY GMINY ADAMÓW
Z DNIA 5 MAJA 2022 R.

FRAGMENT STUDIUM UWARUNKOWAŃ I KIERUNKÓW ZAGOSPODAROWANIA PRZESTRZENNEGO GMINY ADAMÓW UCHWAŁA RADY GMINY ADAMÓW NR XXXIX/290/22 Z DNIA 21 KWIETNIA 2022 R.

RM — TEREN ROLNY Z DOPUSZCZENIEM ZABUDOWY

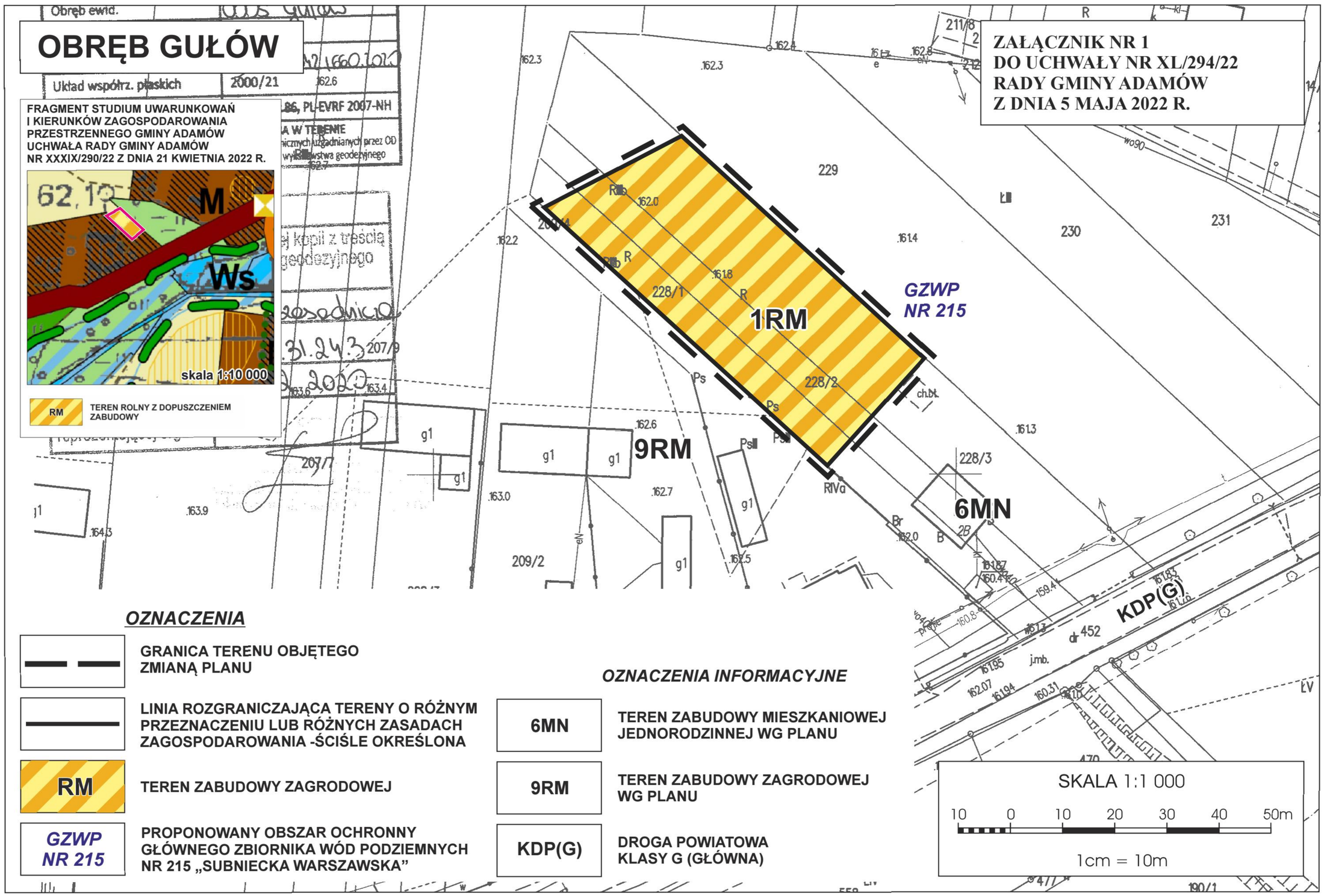

OZNACZENIA

- GRANICA TERENU OBJĘTEGO ZMIANĄ PLANU
- LINIA ROZGRANICZAJĄCA TERENY O RÓŻNYM PRZEZNACZENIU LUB RÓŻNYCH ZASADACH ZAGOSPODAROWANIA -ŚCIŚLE OKREŚLONA
- RM — TEREN ZABUDOWY ZAGRODOWEJ
- GZWP NR 215 — PROPONOWANY OBSZAR OCHRONNY GŁÓWNEGO ZBIORNIKA WÓD PODZIEMNYCH NR 215 „SUBNIECKA WARSZAWSKA”

OZNACZENIA INFORMACYJNE

- 6MN — TEREN ZABUDOWY MIESZKANIOWEJ JEDNORODZINNEJ WG PLANU
- 9RM — TEREN ZABUDOWY ZAGRODOWEJ WG PLANU
- KDP(G) — DROGA POWIATOWA KLASY G (GŁÓWNA)

OBRĘB GUŁÓW-RSP

ZAŁĄCZNIK NR 2
DO UCHWAŁY NR XL/294/22
RADY GMINY ADAMÓW
Z DNIA 5 MAJA 2022 R.

OZNACZENIA

- GRANICA TERENU OBJĘTEGO ZMIANĄ PLANU
- LINIA ROZGRANICZAJĄCA TERENY O RÓŻNYM PRZEZNACZENIU LUB RÓŻNYCH ZASADACH ZAGOSPODAROWANIA -ŚCIŚLE OKREŚLONA
- NIEPRZEKRACZALNA LINIA ZABUDOWY
- RM — TERENY ZABUDOWY ZAGRODOWEJ
- RZ — TEREN ŁĄK
- WS — TEREN WÓD POWIERZCHNIOWYCH ŚRÓDLĄDOWYCH (CIEKI, ROWY MELIORACYJNE)
- STANOWISKO ARCHEOLOGICZNE
- GZWP NR 215 — PROPONOWANY OBSZAR OCHRONNY GŁÓWNEGO ZBIORNIKA WÓD PODZIEMNYCH NR 215 „SUBNIECKA WARSZAWSKA"
- NAPOWIETRZNA LINIA ELEKTROENERGETYCZNA SN ZE STREFĄ OCHRONNA

OZNACZENIA INFORMACYJNE

- KDG(L) — DROGA GMINNA KLASY L (LOKALNA)
- WS — TEREN WÓD POWIERZCHNIOWYCH ŚRÓDLĄDOWYCH WG PLANU

FRAGMENT STUDIUM UWARUNKOWAŃ I KIERUNKÓW ZAGOSPODAROWANIA PRZESTRZENNEGO GMINY ADAMÓW UCHWAŁA RADY GMINY ADAMÓW NR XXXIX/290/22 Z DNIA 21 KWIETNIA 2022 R.

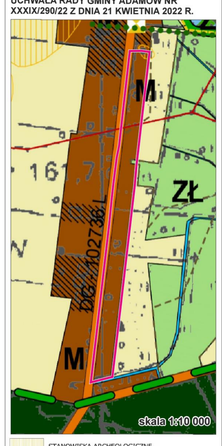

- STANOWISKA ARCHEOLOGICZNE
- M — TERENY ZABUDOWY MIESZKANIOWEJ
- ZŁ — ŁĄKI
- SN — LINIE NAPOWIETRZNE ŚREDNIEGO NAPIĘCIA

SKALA 1:1 000

10 0 10 20 30 40 50m

1cm = 10m

OBRĘB KONORZATKA

opiniodawczych	Skala mapy 1:1000
mapy	7.162.31.19.2
	061103.2 Adamów
	0008 Konorzatka
	79
	POSTANOWIENIE 6643/1660/2020
płaskich	2000/21
ści	Kronsztadt-86, PL-EVRF 2007-NH

ARCHIWALNY BEZ SPRAWDZANIA W TERENIE
że służyć do opracowania projektów technicznych uzgadnianych przez OO
sprawdzenia jej aktualności przez jednostkę wykonawstwa geodezyjnego

STAROSTA ŁUKOWSKI
Poświadcza się zgodność niniejszej kopii z treścią materiału państwowego zasobu geodezyjnego i kartograficznego

Nazwa materiału zasobu	mapa zasadnicza
Identyfikator ewidencyjny materiału zasobu	7.162.31.19.2
Data wykonania kopii	29.12.2020
Imię, nazwisko i osoby reprezentującej organ	Z up. STAROSTY

552

Leszek Kowalski
Główny Specjalista w Powiatowym Ośrodku Dokumentacji Geodezyjno-Kartograficznej

ZAŁĄCZNIK NR 3
DO UCHWAŁY NR XL/294/22
RADY GMINY ADAMÓW
Z DNIA 5 MAJA 2022 R.

FRAGMENT STUDIUM UWARUNKOWAŃ I KIERUNKÓW ZAGOSPODAROWANIA PRZESTRZENNEGO GMINY ADAMÓW
UCHWAŁA RADY GMINY ADAMÓW NR XXXIX/290/22
Z DNIA 21 KWIETNIA 2022 R.

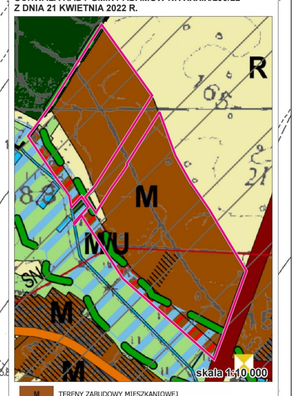

- M — TERENY ZABUDOWY MIESZKANIOWEJ
- MU — TERENY ZABUDOWY MIESZKANIOWEJ / USŁUGOWEJ
- R — TERENY ROLNICZE, WYPOCZYNKOWE, NIEUŻYTKI, ZIELEŃ NIEURZĄDZONA
- DOLINY RZECZNE
- PRZYRODNICZY SYSTEM GMINY
- SN — LINIE NAPOWIETRZNE ŚREDNIEGO NAPIĘCIA

OZNACZENIA

- GRANICA TERENU OBJĘTEGO ZMIANĄ PLANU
- LINIA ROZGRANICZAJĄCA TERENY O RÓŻNYM PRZEZNACZENIU LUB RÓŻNYCH ZASADACH ZAGOSPODAROWANIA -ŚCIŚLE OKREŚLONA
- NIEPRZEKRACZALNA LINIA ZABUDOWY
- RM,MN — TEREN ZABUDOWY ZAGRODOWEJ I MIESZKANIOWEJ JEDNORODZINNEJ
- MN,U — TERENY ZABUDOWY MIESZKANIOWEJ JEDNORODZINNEJ I ZABUDOWY USŁUGOWEJ
- R — TEREN ROLNY BEZ PRAWA ZABUDOWY
- KDW — DROGA WEWNĘTRZNA
- GRANICA SYSTEMU PRZYRODNICZEGO GMINY
- GZWP NR 215 — PROPONOWANY OBSZAR OCHRONNY GŁÓWNEGO ZBIORNIKA WÓD PODZIEMNYCH NR 215 „SUBNIECKA WARSZAWSKA"
- NAPOWIETRZNA LINIA ELEKTROENERGETYCZNA SN ZE STREFĄ OCHRONNA

OZNACZENIA INFORMACYJNE

- KDP(G) — DROGA POWIATOWA KLASY G (GŁÓWNA)
- GRANICA LASU
- WS — TEREN WÓD POWIERZCHNIOWYCH ŚRÓDLĄDOWYCH WG PLANU
- GRANICA OBRĘBU GEODEZYJNEGO

SKALA 1:1 000
10 0 10 20 30 40 50m
1cm = 10m

OBRĘB WOLA GUŁOWSKA

Godło arkusza mapy	M-162.31.23.1
Jednostka ewid.	061103_2 Adamów
Obręb ewid.	0013 Wola Gułowska
Numer działki	225/1
Numer sprawy	Rejestr 6642/1660/2020
Układ współrz. płaskich	2000/21
Układ wysokości	Kronsztadt 86, PL-EVRF 2007-NH

STAN ARCHIWALNY BEZ SPRAWDZANIA W TERENIE
Mapa niniejsza nie może służyć do opiniowania projektów technicznych uzgadnianych przez OD bez uprzedniego sprawdzenia jej aktualności przez jednostkę wykonawstwa geodezyjnego

STAROSTA ŁUKOWSKI
Poświadcza się zgodność niniejszej kopii z treścią materiału państwowego zasobu geodezyjnego i kartograficznego

Nazwa materiału zasobu	mapa zasadnicza
Identyfikator ewidencyjny materiału zasobu	M-162.31.23.1
Data wykonania kopii	23.12.2020
Imię, nazwisko i osoby reprezentującej organ	Z up. STAROSTY

Leszek Nazarewicz
Główny Specjalista w Powiatowym Ośrodku Dokumentacji Geodezyjnej i Kartograficznej

Data sporządzenia mapy zasadniczej
RV pod względem dokładności nie spełniają kryteriów obowiązujących standardów technicznych

ZAŁĄCZNIK NR 4
DO UCHWAŁY NR XL/294/22
RADY GMINY ADAMÓW
Z DNIA 5 MAJA 2022 R.

FRAGMENT STUDIUM UWARUNKOWAŃ I KIERUNKÓW ZAGOSPODAROWANIA PRZESTRZENNEGO GMINY ADAMÓW
UCHWAŁA RADY GMINY ADAMÓW NR XXXIX/290/22 Z DNIA 21 KWIETNIA 2022 R.

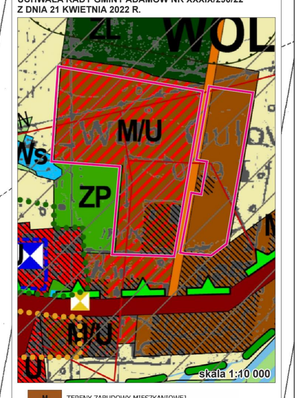

M — TERENY ZABUDOWY MIESZKANIOWEJ
M/U — TERENY ZABUDOWY MIESZKANIOWEJ / USŁUGOWEJ
SN — LINIE NAPOWIETRZNE ŚREDNIEGO NAPIĘCIA

OZNACZENIA

- GRANICA TERENU OBJĘTEGO ZMIANĄ PLANU
- LINIA ROZGRANICZAJĄCA TERENY O RÓŻNYM PRZEZNACZENIU LUB RÓŻNYCH ZASADACH ZAGOSPODAROWANIA -ŚCIŚLE OKREŚLONA
- NIEPRZEKRACZALNA LINIA ZABUDOWY
- RM,MN — TEREN ZABUDOWY ZAGRODOWEJ I MIESZKANIOWEJ JEDNORODZINNEJ
- MN,U — TERENY ZABUDOWY MIESZKANIOWEJ JEDNORODZINNEJ I ZABUDOWY USŁUGOWEJ
- KDW — DROGA WEWNĘTRZNA
- GZWP NR 215 — PROPONOWANY OBSZAR OCHRONNY GŁÓWNEGO ZBIORNIKA WÓD PODZIEMNYCH NR 215 „SUBNIECKA WARSZAWSKA"
- NAPOWIETRZNA LINIA ELEKTROENERGETYCZNA SN ZE STREFĄ OCHRONNA

OZNACZENIA INFORMACYJNE

- KDG(L) — DROGA GMINNA KLASY L (LOKALNA)

14MN,U
15MN,U
16RM,MN
17KDW
18KDW
19KDW
GZWP NR 215
KDG(L)

SKALA 1:1 000
10 0 10 20 30 40 50m
1cm = 10m

OBRĘB WOLA GUŁOWSKA

ZAŁĄCZNIK NR 5
DO UCHWAŁY NR XL/294/22
RADY GMINY ADAMÓW
Z DNIA 5 MAJA 2022 R.

OZNACZENIA

- GRANICA TERENU OBJĘTEGO ZMIANĄ PLANU
- LINIA ROZGRANICZAJĄCA TERENY O RÓŻNYM PRZEZNACZENIU LUB RÓŻNYCH ZASADACH ZAGOSPODAROWANIA -ŚCIŚLE OKREŚLONA
- NIEPRZEKRACZALNA LINIA ZABUDOWY
- K — TEREN OCZYSZCZALNI ŚCIEKÓW KOMUNALNYCH
- ZIELEŃ IZOLACYJNA, OSŁONOWA
- GRANICA SYSTEMU PRZYRODNICZEGO GMINY
- GZWP NR 215 — PROPONOWANY OBSZAR OCHRONNY GŁÓWNEGO ZBIORNIKA WÓD PODZIEMNYCH NR 215 „SUBNIECKA WARSZAWSKA"

OZNACZENIA INFORMACYJNE

- KDP(Z) — DROGA POWIATOWA KLASY Z (ZBIORCZA)
- 10UP — TEREN USŁUG PUBLICZNYCH WEDŁUG PLANU
- 11RM — TEREN ZANUDOWY ZAGRODOWEJ WEDŁUG PLANU

SKALA 1:1 000

10 0 10 20 30 40 50m

1cm = 10m