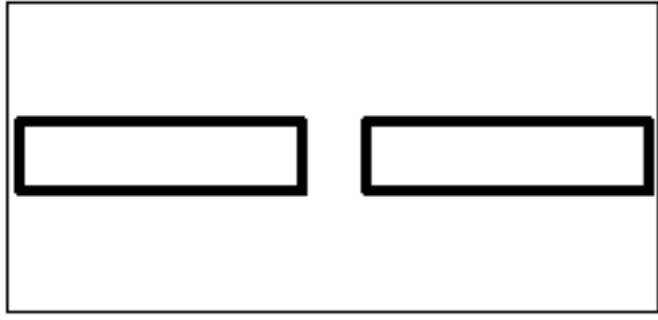


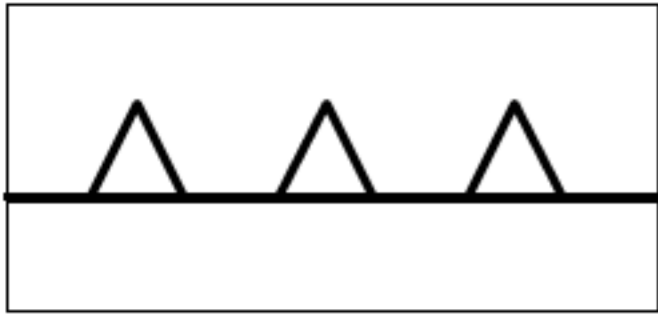
OZNACZENIA



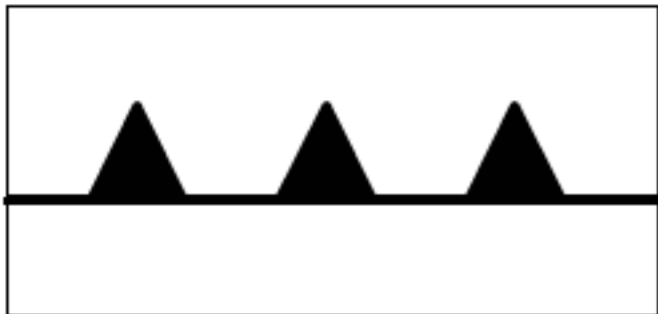
GRANICE OPRACOWANIA



**LINIE ROZGRANICZAJĄCE TERENY
O RÓŻNYM SPOSOBIE UŻYTKOWANIA**



LINIA ZABUDOWY NIEPRZEKRACZALNA

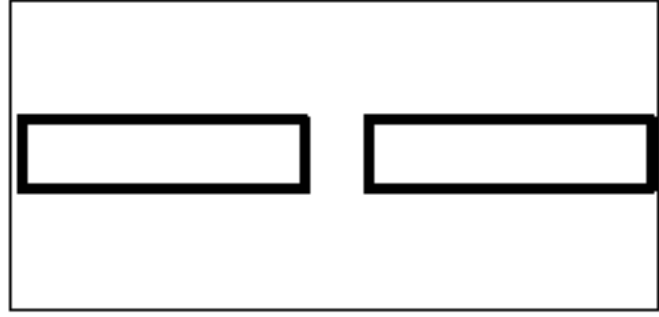


LINIA ZABUDOWY OBOWIĄZUJĄCA




**TERENY ZABUDOWY USŁUG
PUBLICZNYCH, KOMERCYJNYCH I SPORTU**

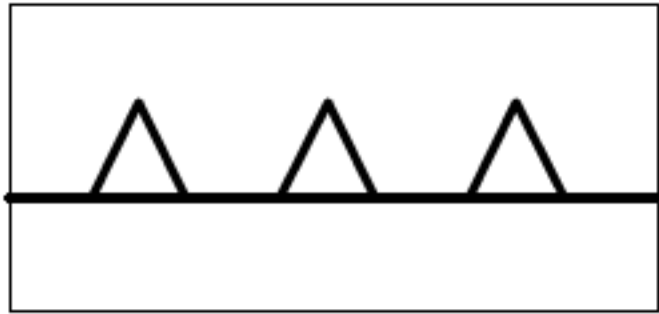
OZNACZENIA



GRANICE OPRACOWANIA



**LINIE ROZGRANICZAJACE TERENY
O RÓŻNYM SPOSOBIE UŻYTKOWANIA**

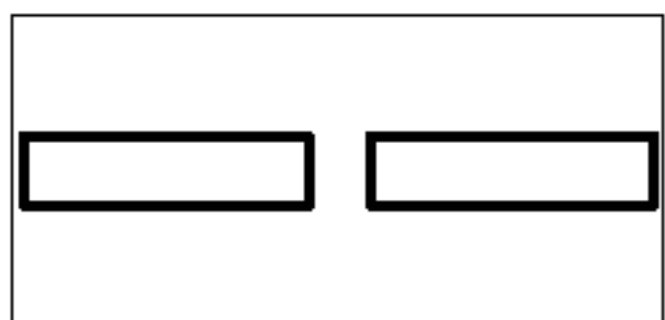


LINIA ZABUDOWY NIEPRZEKRACZALNA




**TERENY ZABUDOWY JEDNORODZINNEJ
I USŁUGOWO PRODUKCYJNEJ**

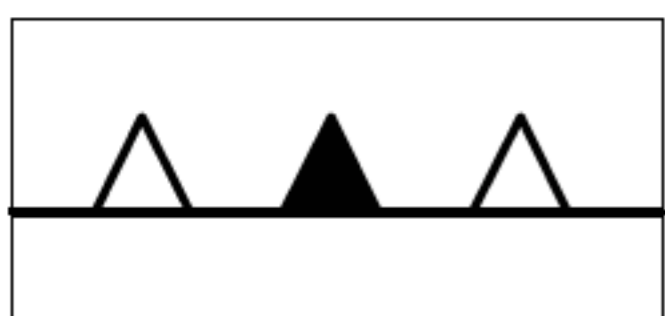
OZNACZENIA



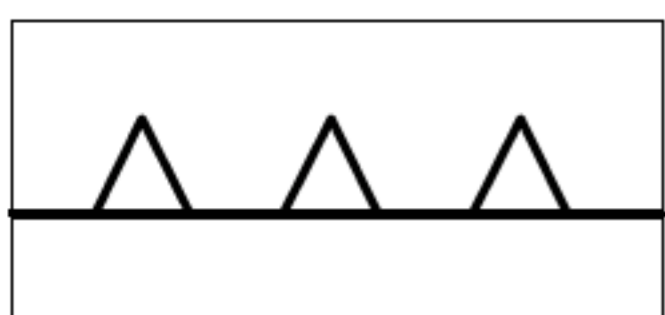
GRANICE OPRACOWANIA



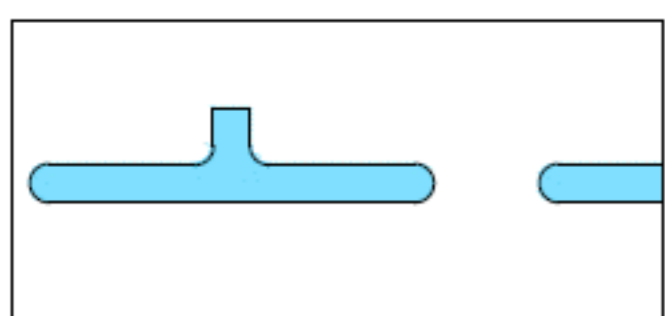
**LINIE ROZGRANICZAJĄCE TERENY
O RÓŻNYM SPOSOBIE UŻYTKO-
WANIA**



**LINIA ZABUDOWY NIEPRZEKRA-
CZALNA DLA ZABUDOWY
MIESZKANIOWEJ**



**LINIA ZABUDOWY NIEPRZEKRA-
CZALNA DLA ZABUDOWY USŁU-
GOWEJ (WZDŁUŻ ROWU DOT. TAKŻE
ZABUDOWY MIESZKANIOWEJ)**



**ORIENTACYJNE GRANICE OBSZA-
RÓW NARAŻONYCH NA NIEBEZ-
PIECZEŃSTWO POWODZI**



TERENY ZIELENI IZOLACYJNEJ

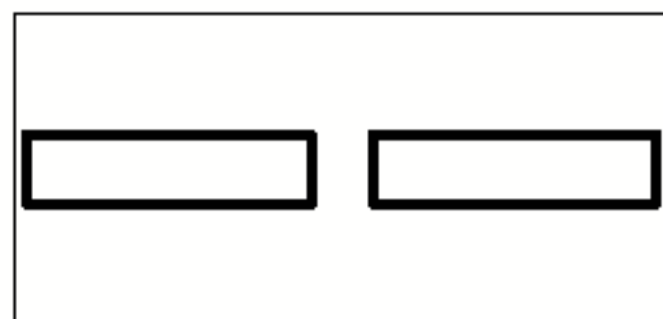


**TERENY WÓD POWIERZCHNIO-
WYCH ŚRÓDLĄDOWYCH (CIEKI,
ROWY MELIORACYJNE)**




**TERENY ZABUDOWY JEDNORODZ.
I USŁUG KOMERCYJNYCH**

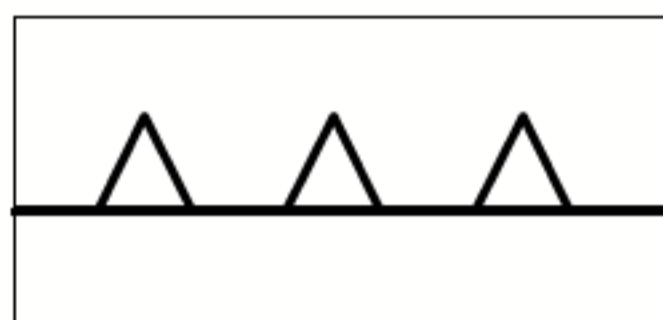
OZNACZENIA



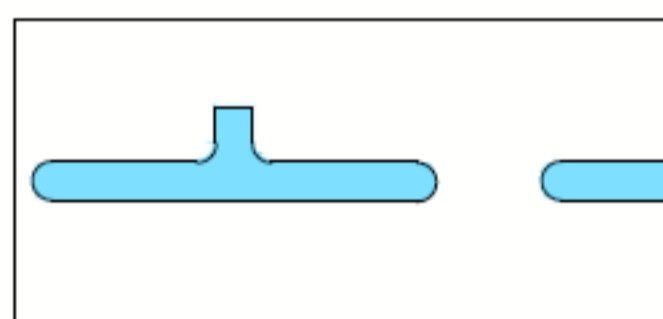
GRANICE OPRACOWANIA



**LINIE ROZGRANICZAJACE TERENY
O RÓŻNYM SPOSOBIE UŻYTKO-
WANIA**



**LINIA ZABUDOWY NIEPRZEKRA-
CZALNA**



**ORIENTACYJNE GRANICE OBSZA-
RÓW NARAŻONYCH NA NIEBEZ-
PIECZEŃSTWO POWODZI**

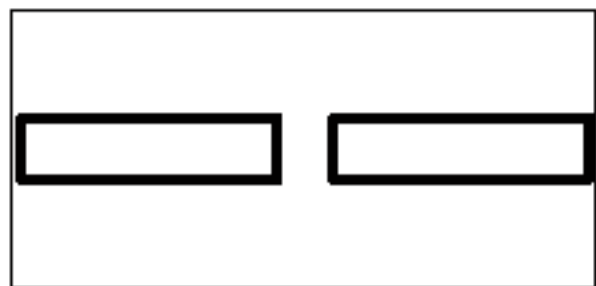


**TERENY ZABUDOWY USŁUG
KOMERCYJNYCH**




TEREN DROGI WEWNETRZNEJ

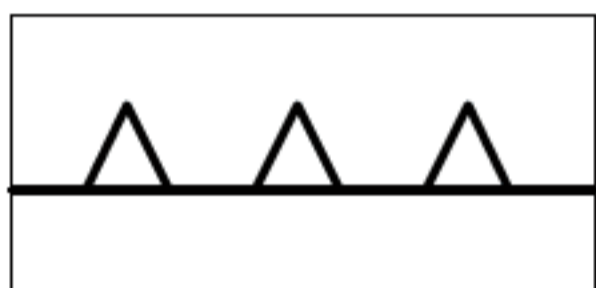
OZNACZENIA



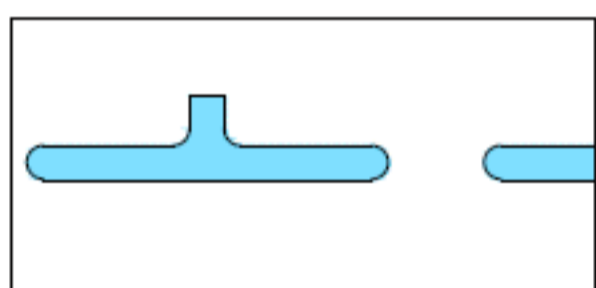
GRANICE OPRACOWANIA



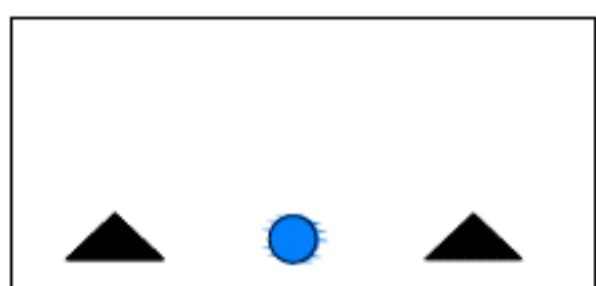
**LINIE ROZGRANICZAJĄCE TERENY
O RÓŻNYM SPOSOBIE UŻYTKOWANIA**



LINIA ZABUDOWY NIEPRZEKRACZALNA



**ORIENTACYJNE GRANICE OBSZARÓW
NARAŻONYCH NA NIEBEZPIECZEŃSTWO
POWODZI**



**ORIENTACYJNE GRANICE OBSZARÓW
O ZŁOŻONYCH WARUNKACH GRUNTOWYCH**



TERENY ZIELENI IZOLACYJNEJ



**TERENY ZABUDOWY MIESZKANIOWEJ
JEDNORODZINNEJ**



TEREN DROGI GMINNEJ