



OZNACZENIA




GRANICE OBSZARU OBJĘTEGO OPRACOWANIEM PLANU




GRANICE ADMINISTRACYJNE GMINY




GRANICE ADMINISTRACYJNE OBRĘBÓW GEODEZYJNYCH



LINIE ROZGRANICZAJĄCE TERENY O RÓŻNYM PRZEZNACZENIU LUB RÓŻNYCH ZASADACH ZAGOSPODAROWANIA ŚCIŚLE OKREŚLONE / ORIENTACYJNE




LINIE WEWNĘTRZNEGO PODZIAŁU – ŚCIŚLE OKREŚLONE



ORIENTACYJNE LINIE PROJEKTOWANEGO WEWNĘTRZNEGO PODZIAŁU NA DZIAŁKI BUDOWLANE




LINIA ZABUDOWY - OBOWIĄZUJĄCA



LINIA ZABUDOWY - NIEPRZEKRACZALNA



ORIENTACYJNE GRANICE TERENÓW NARAŻONYCH NA NIEBEZPIECZEŃSTWO POWODZI

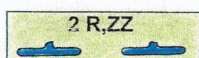


ORIENTACYJNE GRANICE OBSZARÓW O ZŁOŻONYCH WARUNKACH GRUNTOWYCH

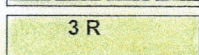


STREFA „OW” OBSERWACJI ARCHEOLOGICZNEJ


• TERENY ROLNICZE



2 R, ZZ
TERENY ROLNICZE / UPRAWY POŁOWE, ŁĄKI I PASTWISKA/ NARAŻONE NA NIEBEZPIECZEŃSTWO POWODZI




3 R
TERENY ROLNICZE O ZŁOŻONYCH WARUNKACH GRUNTOWYCH



4 R
TERENY ROLNICZE BEZ PRAWA ZABUDOWY

• TERENY WÓD I ZIELENI



WS
TERENY WÓD POWIERZCHNIOWYCH ŚRÓDLĄDOWYCH (CIEKI, ROWY MELIORACYJNE)

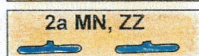


TERENY ZIELENI IZOLACYJNEJ

• TERENY ZABUDOWY MIESZKANIOWEJ I MIESZANEJ



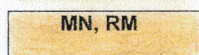
MN
TEREN ZABUDOWY MIESZKANIOWEJ JEDNORODZINNEJ



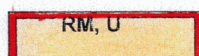
2a MN, ZZ
TERENY ZABUDOWY MIESZKANIOWEJ JEDNORODZINNEJ W OBSZARZE NARAŻONYM NA NIEBEZPIECZEŃSTWO POWODZI




3a MN
TERENY ZABUDOWY MIESZKANIOWEJ JEDNORODZINNEJ W OBSZARZE O ZŁOŻONYCH WARUNKACH GRUNTOWYCH



MN, RM
TERENY ZABUDOWY MIESZKANIOWEJ JEDNORODZINNEJ I ZAGRODOWEJ W GOSPODARSTWACH ROLNYCH HODOWLANYCH I OGRODNICZYCH



RM, U
TERENY ZABUDOWY ZAGRODOWEJ W GOSPODARSTWACH ROLNYCH, HODOWLANYCH I OGRODNICZYCH I USŁUG



MN, U
TERENY ZABUDOWY MIESZKANIOWEJ JEDNORODZINNEJ I USŁUG



U, P


• TERENY ZABUDOWY USŁUGOWEJ

TERENY ZABUDOWY USŁUG KOMERCYJNYCH, SKŁADÓW



U/U, ZZ

TERENY USŁUG KOMERCYJNYCH/TERENY USŁUG KOMERCYJNYCH NARAŻONE NA NIEBEZPIECZEŃSTWO POWODZI



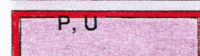
KS - U

TERENY ZABUDOWY USŁUGOWEJ – OBIEKTY OBSŁUGI KOMUNIKACJI Z USŁUGAMI KOMERCYJNYMI



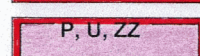
P

TERENY OBIEKTÓW PRODUKCYJNYCH, SKŁADÓW I MAGAZYNÓW



P, U


TERENY OBIEKTÓW PRODUKCYJNYCH, SKŁADÓW, MAGAZYNÓW I USŁUG KOMERCYJNYCH



P, U, ZZ

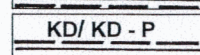
TERENY OBIEKTÓW PRODUKCYJNYCH, SKŁADÓW, MAGAZYNÓW I USŁUG KOMERCYJNYCH NARAŻONE NA NIEBEZPIECZEŃSTWO POWODZI

• TERENY KOMUNIKACJI



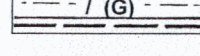
KD

TERENY DRÓG PUBLICZNYCH (POWIATOWYCH, GMINNYCH)



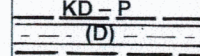
KD/ KD - P

TERENY DRÓG PUBLICZNYCH – PLANOWANA ZMIANA KATEGORII DRÓG POWIATOWYCH I GMINNEJ NA WOJEWÓDZKĄ KLASY GŁÓWNEJ (G)




KD - P

PROJEKTOWANA DROGA GMINNA KLASY DOJAZOWEJ (D)




(D)

TERENY DRÓG WEWNĘTRZNYCH




KDW

TERENY CIĄGÓW PIESZO - JEZDNYCH




KDX

TERENY CIĄGU ROWEROWEGO



XXXX

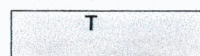
TEREN OBSŁUGI KOMUNIKACJI - PARKING



KS - P


• TERENY INFRASTRUKTURY TECHNICZNEJ

TEREN URZĄDZEŃ OBSŁUGI TELEKOMUNIKACYJNEJ

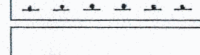


T


TEREN INFRASTRUKTURY TECHNICZNEJ ELEKTROENERGETYCZNEJ - ISTNIEJĄCE NAPOWIETRZNE LINIE ENERGETYCZNE SN Z ORIENTACYJNĄ STREFĄ OCHRONNĄ



TERENY INFRASTRUKTURY TECHNICZNEJ - ISTNIEJĄCE STACJE TRANSFORMATOROWE



TEREN INFRASTRUKTURY TECHNICZNEJ - ORIENTACYJNA LOKALIZACJA STACJI TRANSFORMATOROWEJ



OZNACZENIA

	GRANICE OPRACOWANIA PLANU
	GRANICE ADMINISTRACYJNE OBRĘBÓW GEODEZYJNYCH
	GRANICE OBSZARU PRZESTRZENI PUBLICZNEJ
	LINIE ROZGRANICZAJĄCE TERENY O RÓŻNYM PRZEZNACZENIU LUB RÓŻNYCH ZASADACH ZAGOSPODAROWANIA ŚCIŚLE OKREŚLONE /ORIENTACYJNE
	LINIE WEWNĘTRZNEGO PODZIAŁU – OKREŚLONE
	ORIENTACYJNE LINIE PROJEKTOWANEGO WEWNĘTRZNEGO PODZIAŁU NA DZIAŁKI BUDOWLANE
	LINIA ZABUDOWY OBOWIĄZUJĄCA
	LINIA ZABUDOWY NIEPRZEKRACZALNA
	STREFA SANITARNA CMENTARZA RZYMSKO-KATOLICKIEGO
	GRANICA ORIENTACYJNA TERENÓW NARAŻONYCH NA NIEBEZPIECZEŃSTWO POWODZI
	GRANICE ORIENTACYJNE OBSZARÓW O ZŁOŻONYCH WARUNKACH GRUNTOWYCH

• OCHRONA KONSERWATORSKA ZABYTKÓW I DÓBR KULTURY

	STREFA OCHRONY KONSERWATORSKIEJ „KR” ZABYTKU NIERUCHOMEGO Z JEGO OTOCZENIEM, WPISANYM DO REJESTRU ZABYTKÓW
	ZABYTEK NIERUCHOMY WPISANY DO REJESTRU ZABYTKÓW (ADAPTACJA OBIEKTU BEZ ZMIANY OBRYSU ZEWNĘTRZNEGO)
	STREFA PLANISTYCZNEJ OCHRONY KONSERWATORSKIEJ „KE” HISTORYCZNEGO UKŁADU URBANISTYCZNEGO D. MIASTECZKA ADAMÓW
	STREFA PLANISTYCZNEJ OCHRONY KONSERWATORSKIEJ „KE” ZACHOWANYCH OBSZARÓW ZABYTKOWYCH - CMENTARZE
	STREFA PLANISTYCZNEJ OCHRONY KRAJOBRAZU KULTUROWEGO – „K”
	KAPLICZKA
	MIEJCE PAMIĘCI

	1 WS
	2 WS
	ZP
	ZCc
	ZCz
	ZI
	ZL, ZZ

	3 R, ZZ
	4 R
	8 R

	MN, ZZ
	MN
	MN
	RM
	MW

	U
	UP
	UP, U
	U _m
	UP, U _m

	P
	P, U
	P, U _m
	U, P, KS-U

	MN/UP
	MN/KS-P

	KD / KD
	G / Z
	KD / KD
	L / D
	KD - P
	KDW
	KDX
	KX
	XXXX
	KS - P
	KS - U
	KS, U

	E
	SN
	K, ZZ

• TERENY ZIELENI I WÓD

TERENY WÓD POWIERZCHNIOWYCH ŚRÓDLĄDOWYCH - RZĘKA GRABÓWKA
TERENY WÓD POWIERZCHNIOWYCH ŚRÓDLĄDOWYCH - MELIORACJE SZCZEGÓŁOWE
TERENY ZIELENI PUBLICZNEJ SKWERY, ZIELEŃCE, D. OGRÓD PARAFIALNY - PARK
TEREN ZIELENI CMENTARNEJ – CMENTARZ PARAFIALNY CZYNNY
TEREN D. CMENTARZA GRZEBALNEGO - CMENTARZ ZAMKNIĘTY
TERENY ZIELENI IZOLACYJNEJ
TERENY LASÓW, ZADRZEWIEŃ W OBSZARACH NARAŻONYCH NA NIEBEZPIECZEŃSTWO POWODZI
PROJEKTOWANE PASMA ZADRZEWIEŃ I ZAKRZEWIEŃ IZOLACYJNYCH

• TERENY W UŻYTKOWANIU ROLNICZYM

TERENY ROLNICZE W OBSZARACH NARAŻONYCH NA NIEBEZPIECZEŃSTWO POWODZI
TERENY ROLNICZE O ZŁOŻONYCH WARUNKACH GRUNTOWYCH
TERENY ROLNICZE BEZ PRAWA ZABUDOWY

• TERENY ZABUDOWY MIESZKANIOWEJ I MIESZANEJ

TERENY ZABUDOWY MIESZKANIOWEJ JEDNORODZINNEJ W OBSZARACH NARAŻONYCH NA NIEBEZPIECZEŃSTWO POWODZI
TERENY ZABUDOWY MIESZKANIOWEJ JEDNORODZINNEJ W OBSZARACH O ZŁOŻONYCH WARUNKACH GRUNTOWYCH
TEREN ZABUDOWY MIESZKANIOWEJ JEDNORODZINNEJ
TERENY ZABUDOWY ZAGRODOWEJ
TERENY ZABUDOWY MIESZKANIOWEJ WIELORODZINNEJ

• TERENY ZABUDOWY USŁUGOWEJ

TERENY ZABUDOWY USŁUG KOMERCYJNYCH
TERENY ZABUDOWY USŁUG PUBLICZNYCH
TERENY ZABUDOWY USŁUG PUBLICZNYCH I USŁUG KOMERCYJNYCH
TERENY ZABUDOWY USŁUG KOMERCYJNYCH Z DOPUSZCZENIEM FUNKCJI MIESZKANIOWEJ
TERENY ZABUDOWY USŁUG PUBLICZNYCH I USŁUG KOMERCYJNYCH Z DOPUSZCZENIEM FUNKCJI MIESZKANIOWEJ

• TERENY ROZWOJU PRZEDSIĘBIORCZOŚCI

TERENY ZABUDOWY PRODUKCYJNEJ I MAGAZYNOWEJ
TERENY ZABUDOWY SKŁADOWO-USŁUGOWEJ
TERENY ZABUDOWY PRODUKCYJNEJ I USŁUG KOMERCYJNYCH Z DOPUSZCZENIEM FUNKCJI MIESZKANIOWEJ
TERENY ZABUDOWY USŁUG KOMERCYJNYCH, ZABUDOWY SKŁADOWO-MAGAZYNOWEJ, OBSŁUGI KOMUNIKACJI (STACJA PALIW)

• TERENY PRZEKSZTAŁCEŃ

TERENY PRZEKSZTAŁCEŃ ZABUDOWY MIESZKANIOWEJ JEDNORODZINNEJ NA USŁUGI PUBLICZNE
TERENY PRZEKSZTAŁCEŃ ZABUDOWY MIESZKANIOWEJ JEDNORODZINNEJ NA URZĄDZENIA OBSŁUGI KOMUNIKACJI (PARKINGI)


• TERENY KOMUNIKACJI

TERENY DRÓG PUBLICZNYCH – POWIATOWYCH KLASY GŁÓWNEJ / KLASY ZBIORCZEJ
TERENY DRÓG PUBLICZNYCH – GMINNYCH KLASY LOKALNEJ / DOJAZDOWEJ
TERENY DRÓG PUBLICZNYCH - PROJEKTOWANA DROGA GMINNA
TERENY DRÓG WEWNĘTRZNYCH
TERENY CIĄGÓW PIESZO-JEZDNYCH
TERENY CIĄGÓW PIESZYCH
TERENY TRAS ROWEROWYCH
TERENY OBSŁUGI KOMUNIKACJI - PARKING
TERENY OBSŁUGI KOMUNIKACJI – STACJA PALIW
TERENY OBSŁUGI KOMUNIKACJI I USŁUG KOMERCYJNYCH


• TERENY INFRASTRUKTURY TECHNICZNEJ

TERENY INFRASTRUKTURY TECHNICZNEJ ELEKTROENERGETYCZNEJ – ISTNIEJĄCE STACJE TRANSFORMATOROWE
TEREN INFRASTRUKTURY TECHNICZNEJ ELEKTROENERGETYCZNEJ - NAPIĘTRZNE LINIE ENERGETYCZNE SN – ISTNIEJĄCE Z ORIENTACYJNĄ STREFĄ OCHRONNĄ
TEREN INFRASTRUKTURY TECHNICZNEJ – KANALIZACYJNEJ W TERENACH NARAŻONYCH NA NIEBEZPIECZEŃSTWO POWODZI


OZNACZENIA



GRANICE OBSZARU OBJĘTEGO OPRACOWANIEM PLANU



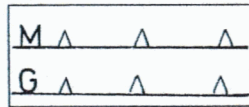
LINIE ROZGRANICZAJĄCE TERENY O RÓŻNYM PRZEZNACZENIU LUB RÓŻNYCH ZASADACH ZAGOSPODAROWANIA ŚCIŚLE OKREŚLONE / ORIENTACYJNE




ORIENTACYJNE LINIE PROJEKTOWANEGO WEWNĘTRZNEGO PODZIAŁU NA DZIAŁKI BUDOWLANE



LINIA ZABUDOWY - OBOWIĄZUJĄCA




LINIA ZABUDOWY - NIEPRZEKRACZALNA
M- ZABUDOWY PRZEZNACZONEJ NA STAŁY POBYT LUDZI/
G- ZABUDOWY NIE PRZEZNACZONEJ NA STAŁY POBYT LUDZI




GRANICE (ORIENTACYJNE) OBSZARÓW O ZŁOŻONYCH WARUNKACH GRUNTOWYCH

- OCHRONA KONSERWATORSKA ZABYTKÓW I DÓBR KULTURY




STREFA PLANISTYCZNEJ OCHRONY KONSERWATORSKIEJ „KE” - ZACHOWANYCH OBSZARÓW ZABYTKOWYCH


- TERENY UŻYTKOWANE ROLNICZO I TERENY ZIELENI




TERENY ROLNICZE WYKLUCZONE Z ZABUDOWY



TERENY ROLNICZE Z DOPUSZCZENIEM ZABUDOWY ZAGRODOWEJ W GOSPODARSTWACH ROLNYCH, HODOWLANYCH I OGRODNICZYCH



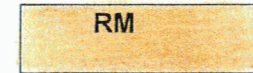
TERENY ROLNICZE I ZADRZEWIŃ



TEREN ZIELENI CMENTARNEJ (CMENTARZ ZAMKNIĘTY)




TEREN ROLNICZY WYKLUCZONY Z ZABUDOWY DO PRZEKSZTAŁCENIA NA CMENTARZ PARAFIALNY




TEREN ZABUDOWY ZAGRODOWEJ W GOSPODARSTWACH ROLNYCH, HODOWLANYCH, OGRODNICZYCH

- TERENY ROZWOJU PRZEDSIĘBIORCZOŚCI




TEREN OBIEKTÓW PRODUKCYJNYCH, SKŁADOWYCH, MAGAZYNOWYCH I USŁUG KOMERCYJNYCH


- TERENY KOMUNIKACJI




TERENY DRÓG PUBLICZNYCH - DROGA POWIATOWA KLASY ZBIORCZEJ (Z)




TERENY DRÓG PUBLICZNYCH - DROGA GMINNA KLASY LOKALNEJ (L)




TEREN CIĄGU PIESZO - JEZDNEGO DO PRZEKSZTAŁCENIA NA DROGĘ WOJEWÓDZKĄ KLASY GŁÓWNEJ (G)




TEREN DRÓG PUBLICZNYCH - DROGA WOJEWÓDZKA PROJEKTOWANA KLASY GŁÓWNEJ (G)



TERENY DRÓG PUBLICZNYCH - DROGA GMINNA DO PRZEKSZTAŁCENIA NA DROGĘ WEWNĘTRZNĄ

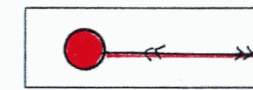


TERENY DRÓG WEWNĘTRZNYCH

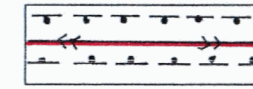


TERENY CIĄGÓW PIESZO - JEZDNYCH

- TERENY INFRASTRUKTURY TECHNICZNEJ




TERENY URZĄDZEŃ ELEKTROENERGETYCZNYCH - STACJA TRANSFORMATOROWA ISTNIEJĄCA




TERENY INFRASTRUKTURY ELEKTROENERGETYCZNEJ - ISTNIEJĄCA NAPOWIETRZNA LINIA ŚREDNIEGO NAPIĘCIA SN

Z ORIENTACYJNĄ STREFĄ OCHRONNĄ


OZNACZENIA



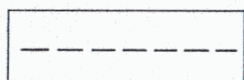
GRANICE OBSZARU OBJĘTEGO OPRACOWANIEM PLANU



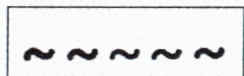
GRANICE ADMINISTRACYJNE OBRĘBU GEODEZYJNEGO ADAMÓW




LINIE ROZGRANICZAJĄCE TERENY O RÓŻNYM PRZEZNACZENIU LUB RÓŻNYCH ZASADACH ZAGOSPODAROWANIA ŚCIŚLE OKREŚLONE / ORIENTACYJNE




ORIENTACYJNE LINIE PROJEKTOWANEGO WEWNĘTRZNEGO PODZIAŁU NA DZIAŁKI BUDOWLANE




GRANICE OBSZARU WYMAGAJĄCEGO PRZEPROWADZENIA SCALEŃ I PODZIAŁU NIERUCHOMOŚCI




LINIA ZABUDOWY - OBOWIĄZUJĄCA



LINIA ZABUDOWY - NIEPRZEKRACZALNA




GRANICE ORIENTACYJNE TERENÓW NARAŻONYCH NA NIEBEZPIECZEŃSTWO POWODZI

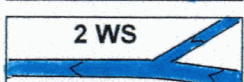


GRANICE ORIENTACYJNE OBSZARÓW O ZŁOŻONYCH WARUNKACH GRUNTOWYCH


• TERENY WÓD I ZIELENI



TERENY WÓD POWIERZCHNIOWYCH ŚRÓDLĄDOWYCH RZEKI GRABÓWKI



TERENY WÓD POWIERZCHNIOWYCH ŚRÓDLĄDOWYCH ROWY MELIORACYJNE

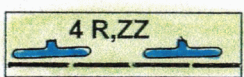


TERENY WÓD POWIERZCHNIOWYCH ŚRÓDLĄDOWYCH ZBIORNIK WODNY DOSTOSOWANY DO CELÓW REKREACYJNYCH




TERENY ZIELENI IZOLACYJNEJ

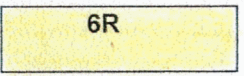
• TERENY UŻYTKOWANE ROLNICZO



TERENY ROLNICZE - ŁĄKI I PASTWISKA, UPRAWY POŁOWE W OBSZARACH NARAŻONYCH NA NIEBEZPIECZEŃSTWO POWODZI

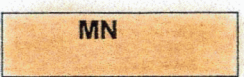


TERENY ROLNICZE W OBSZARACH O ZŁOŻONYCH WARUNKACH GRUNTOWYCH Z ADAPTOWANĄ ZABUDOWĄ JEDNORODZINNĄ



TERENY ROLNICZE (UPRAWY POŁOWE I OGRODNICZE) WYKLUCZONE Z ZABUDOWY


• TERENY ZABUDOWY MIESZKANIOWEJ I MIESZANEJ




TERENY ZABUDOWY MIESZKANIOWEJ JEDNORODZINNEJ



TERENY ZABUDOWY MIESZKALNO-USŁUGOWEJ (MIESZKANIOWEJ JEDNORODZINNEJ I USŁUG KOMERCYJNYCH)




TERENY ZABUDOWY MIESZKANIOWEJ JEDNORODZINNEJ PRODUKCYJNEJ I USŁUGOWEJ (USŁUGI KOMERCYJNE)




TEREN ZABUDOWY USŁUGOWEJ (USŁUG KOMERCYJNYCH)


• TERENY KOMUNIKACJI




TERENY DRÓG PUBLICZNYCH (POWIATOWEJ KLASY „G” I GMINNYCH KLASY „L”)



TERENY DRÓG WEWNĘTRZNYCH




TERENY CIĄGÓW PIESZO - JEZDNYCH

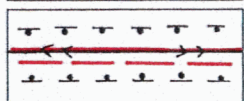


CIĄG ROWEROWY

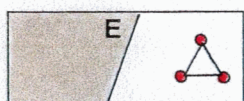
• TERENY INFRASTRUKTURY TECHNICZNEJ




TERENY INFRASTRUKTURY TECHNICZNEJ - ISTNIEJĄCE STACJE TRANSFORMATOROWE



TEREN INFRASTRUKTURY TECHNICZNEJ ELEKTROENERGETYCZNEJ - NAPONIETRZNE LINIE ENERGETYCZNE SN Z ORIENTACYJNĄ STREFĄ OCHRONNĄ: ISTNIEJĄCE, PROJEKTKOWANE



TEREN INFRASTRUKTURY TECHNICZNEJ - PROJEKTOWANA ORIENTACYJNA LOKALIZACJA STACJI TRANSFORMATOROWEJ



TEREN INFRASTRUKTURY TECHNICZNEJ - WODOCIĄGOWEJ