




OZNACZENIA:



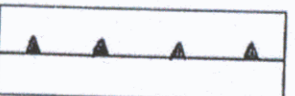
GRANICE OPRACOWANIA PLANU




LINIE ROZGRANICZAJĄCE TERENY O RÓŻNYM PRZEZNACZENIU LUB RÓŻNYCH ZASADACH ZAGOSPODAROWANIA ŚCIŚLE OKREŚLONE / ORIENTACYJNE




ORIENTACYJNE LINIE PROJEKTOWANEGO WEWNĘTRZNEGO PODZIAŁU NA DZIAŁKI BUDOWLANE



LINIA ZABUDOWY - OBOWIĄZUJĄCA



LINIA ZABUDOWY - NIEPRZEKRACZALNA




ORIENTACYJNA GRANICA TERENÓW NARAŻONYCH NA NIEBEZPIECZEŃSTWO POWODZI



ORIENTACYJNA GRANICA OBSZARÓW O ZŁOŻONYCH WARUNKACH GRUNTOWYCH

• OCHRONA PRZYRODNICZA

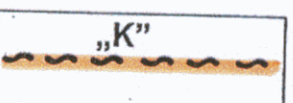


POMNIKI PRZYRODY POJEDYNCZE DRZEWA / ALEJE

• OCHRONA KONSERWATORSKA ZABYTKÓW I DÓBR KULTURY



STREFA PLANISTYCZNEJ OCHRONY KONSERWATORSKIEJ OBIEKTÓW ZAINTERESOWANIA KONSERWATORSKIEGO (WSKAZANYCH PRZEZ WOJEWÓDZKIEGO KONSERWATORA ZABYTKÓW)



STREFA PLANISTYCZNEJ OCHRONY KRAJOBRAZU KULTUROWEGO




STREFA OBSERWACJI ARCHEOLOGICZNEJ „OW” STANOWISKO ARCHEOLOGICZNE/ STANOWISKO ARCHEOLOGICZNE OBSZAR O POWIERZCHNI POWYŻEJ 0,5 HA

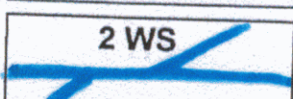


KAPLICZKA

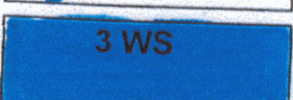
• TERENY ZIELENI I WÓD



TEREN WÓD POWIERZCHNIOWYCH ŚRÓDLĄDOWYCH PŁYNĄCYCH - RZĘKA



TEREN WÓD POWIERZCHNIOWYCH ŚRÓDLĄDOWYCH - MELIORACJE SZCZEGÓLWE



TEREN WÓD POWIERZCHNIOWYCH ŚRÓDLĄDOWYCH STOJĄCYCH - STAWY, ZBIORNIKI WODNE



TEREN ROLNY - ŁĄKI I PASTWISKA, ZIELEŃ LEŚNA I ZADRZEWIENIA W OBSZARZE NARAŻONYM NA NIEBEZPIECZEŃSTWO POWODZI



TEREN ZIELENI PARKOWEJ



PASMA ZADRZEWIEŃ PROJEKTOWANE




• TERENY UŻYTKOWANE ROLNICZO


TERENY ROLNICZE W OBSZARACH O ZŁOŻONYCH WARUNKACH GRUNTOWYCH



TERENY ROLNICZE, LASÓW I ZADRZEWIEŃ W OBSZARACH O ZŁOŻONYCH WARUNKACH GRUNTOWYCH




TERENY ROLNICZE WYKLUCZONE Z ZABUDOWY

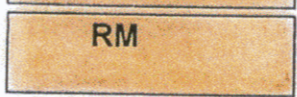


TEREN PRODUKCJI ROLNICZEJ

• TERENY ZABUDOWY MIESZKANIOWEJ I MIESZANEJ




TEREN ZABUDOWY MIESZKANIOWEJ JEDNORODZINNEJ



TEREN ZABUDOWY ZAGRODOWEJ W GOSPODARSTWACH ROLNYCH, HODOWLANIACH, OGRODNICZYCH

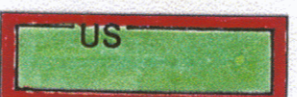
• TERENY USŁUGOWE



TEREN ZABUDOWY USŁUGOWEJ KOMERCYJNEJ

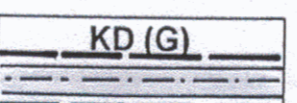


TEREN ZABUDOWY I ZAGOSPODAROWANIA NA USŁUGI TURYSTYKI

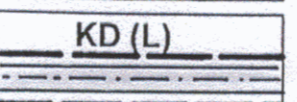


TEREN SPORTU I REKREACJI GMINNE BOISKO SPORTOWE

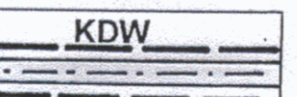
• TERENY KOMUNIKACJI




TERENY DRÓG PUBLICZNYCH - DROGA POWIATOWA KLASY GŁÓWNEJ




TERENY DRÓG PUBLICZNYCH - DROGA GMINNA KLASY LOKALNEJ




TERENY DRÓG WEWNĘTRZNYCH



TERENY CIĄGÓW PIESZO - JEZDNYCH




TERENY CIĄGÓW PIESZYCH



TERENY TRAS ROWEROWYCH

• TERENY INFRASTRUKTURY TECHNICZNEJ



TEREN INFRASTRUKTURY TECHNICZNEJ ELEKTROENERGETYCZNEJ - NAPIĘCIOWE LINIE SN ISTNIEJĄCE Z ORIENTACYJNĄ STREFĄ OCHRONNĄ



TEREN INFRASTRUKTURY TECHNICZNEJ WODOCIĄGOWEJ - REZERWOWE UJĘCIE WODY

OZNACZENIA:

	GRANICE OPRACOWANIA PLANU
	GRANICE OBREBÓW GEODEZYJNYCH
	LINIE ROZGRANICZAJĄCE TERENY O RÓŻNYM PRZEZNACZENIU LUB RÓŻNYCH ZASADACH ZAGOSPODAROWANIA ŚCIŚLE OKREŚLONE / ORIENTACYJNE
	ORIENTACYJNE LINIE PROJEKTOWANEGO WEWNĘTRZNEGO PODZIAŁU NA DZIAŁKI BUDOWLANE
	LINIA ZABUDOWY - OBOWIĄZUJĄCA
	LINIA ZABUDOWY - NIEPRZEKRACZALNA
	ORIENTACYJNA GRANICA TERENÓW NARAŻONYCH NA NIEBEZPIECZEŃSTWO POWODZI
	ORIENTACYJNA GRANICA OBSZARÓW O ZŁOŻONYCH WARUNKACH GRUNTOWYCH

	• OCHRONA DZIEDZICTWA KULTUROWEGO I ZABYTKÓW
	STREFA OCHRONY KONSERWATORSKIEJ ZESPOŁU ZABYTKOWEGO WPISANEGO DO REJESTRU ZABYTKÓW
	STREFA PLANISTYCZNEJ OCHRONY KONSERWATORSKIEJ ZACHOWANYCH ELEMENTÓW ZABYTKOWYCH
	STREFA PLANISTYCZNEJ OCHRONY KONSERWATORSKIEJ KRAJOBRAZU KULTUROWEGO „BLISKIEGO WIDOKU” NA ZABYTKOWY ZESPÓŁ SAKRALNY
	ZABUDOWA ZABYTKOWA - WPISANA DO REJESTRU ZABYTKÓW - ADAPTOWANA BEZ ZMIANY OBRYSU ZEWNĘTRZNEGO
	DOMINANTA ARCHITEKTONICZNA
	KAPLICZKA

	• TERENY ZIELENI I WÓD
	TERENY ZIELENI PUBLICZNEJ SKWERY, ZIELEŃCE
	TEREN NIEUŻYTKÓW DO PRZEKSZTAŁCEŃ NA ZBIORNIK WODNY (WODY ŚRÓDLĄDOWE POWIERZCHNIOWE)

	• TERENY UŻYTKOWANE ROLNICZO
	TERENY ROLNICZE W OBSZARACH NARAŻONYCH NA NIEBEZPIECZEŃSTWO POWODZI
	TERENY ROLNICZE (UPRAWY POŁOWE, PASTWISKA)
	TERENY ROLNICZE (UPRAW POŁOWYCH) Z DOPUSZCZENIEM ZABUDOWY
	• TERENY ZABUDOWY MIESZKANIOWEJ I MIESZANEJ
	TERENY ZABUDOWY ZAGRODOWEJ W GOSPODARSTWACH ROLNYCH, HODOWLANYCH, OGRODNICZYCH
	TERENY ZABUDOWY MIESZKANIOWEJ JEDNORODZINNEJ O WYSOKIEJ INTENSYWNOŚCI I USŁUG KOMERCYJNYCH


	• TERENY ZABUDOWY USŁUGOWEJ
	TERENY USŁUG PUBLICZNYCH
	TERENY USŁUG KOMERCYJNYCH
	TERENY USŁUG PUBLICZNYCH I USŁUG KOMERCYJNYCH
	TERENY USŁUG PUBLICZNYCH I ZIELENI PUBLICZNEJ

	• TERENY ROZWOJU PRZEDSIĘBIORCZOŚCI
	TEREN PRODUKCJI I SKŁADÓW WSKAZANY DO PRZEKSZTAŁCEŃ I ZMIANY FUNKCJI
	TERENY USŁUGOWO-PRODUKCYJNO-SKŁADOWE
	• TERENY KOMUNIKACJI
	TEREN DRÓG PUBLICZNYCH - POWIATOWYCH KLASY G / KLASY Z
	TEREN DRÓG PUBLICZNYCH - GMINNEJ KLASY L
	TEREN DROGI WEWNĘTRZNEJ
	TEREN CIĄGU PIESZO - JEZDNEGO
	TERENY TRAS ROWEROWYCH
	TEREN URZĄDZEŃ OBSŁUGI KOMUNIKACJI - PARKINGI
	• TERENY INFRASTRUKTURY TECHNICZNEJ
	NAPOWIETRZNE LINIE ELEKTROENERGETYCZNE ISTNIEJĄCE Z ORIENTACYJNĄ STREFĄ OCHRONNĄ


OZNACZENIA



GRANICE OPRACOWANIA PLANU



GRANICE ADMINISTRACYJNE OBRĘBÓW
GEODEZYJNYCH




LINIE ROZGRANICZAJĄCE TERENY O RÓŻNYM PRZEZNACZENIU LUB RÓŻNYCH ZASADACH ZAGOSPODAROWANIA ŚCIŚLE OKREŚLONE / ORIENTACYJNE



ORIENTACYJNE LINIE PROJEKTOWANEGO WEWNĘTRZNEGO
PODZIAŁU NA DZIAŁKI BUDOWLANE



LINIA ZABUDOWY - OBOWIĄZUJĄCA



LINIA ZABUDOWY - NIEPRZEKRACZALNA




GRANICA ORIENTACYJNA TERENÓW NARAŻONYCH
NA NIEBEZPIECZEŃSTWO POWODZI




ORIENTACYJNE GRANICE OBSZARÓW O ZŁOŻONYCH
WARUNKACH GRUNTOWYCH

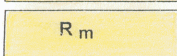
• TERENY UŻYTKOWANE ROLNICZO



TERENY ROLNICZE - ŁĄKI W OBSZARACH NARAŻONYCH
NA NIEBEZPIECZEŃSTWO POWODZI



TERENY ROLNICZE WYKLUCZONE Z ZABUDOWY




TERENY ROLNICZE Z DOPUSZCZENIEM ZABUDOWY


• TERENY WÓD I ZIELENI



TERENY WÓD POWIERZCHNIOWYCH ŚRÓDLĄDOWYCH



TERENY LASÓW I ZADRZEWIŃ




TERENY POKSPLOATACYJNE DO REKULTYWACJI
NA TERENY LEŚNE

• TERENY ZABUDOWY MIESZKANIOWEJ I USŁUGOWEJ




TERENY ZABUDOWY ZAGRODOWEJ W GOSPODARSTWACH
ROLNYCH, HODOWLANYCH, OGRODNICZYCH




TERENY ZABUDOWY USŁUGOWEJ KOMERCYJNEJ
PRODUKCYJNEJ, SKŁADÓW, MAGAZYNÓW


• TERENY KOMUNIKACJI



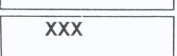
TERENY DRÓG PUBLICZNYCH - DROGA POWIATOWA
KLASY ZBIORCZEJ



TERENY DRÓG PUBLICZNYCH - DROGA GMINNA
KLASY DOJAZDOWEJ




TERENY CIĄGÓW PIESZO - JEZDNYCH




TERENY TRAS ROWEROWYCH

• TERENY INFRASTRUKTURY TECHNICZNEJ

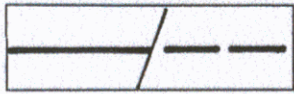


TEREN URZĄDZEŃ OBSŁUGI TELEKOMUNIKACJI


OZNACZENIA:




GRANICE OPRACOWANIA PLANU




LINIE ROZGRANICZAJĄCE TERENY O RÓŻNYM PRZEZNACZENIU LUB RÓŻNYCH ZASADACH ZAGOSPODAROWANIA ŚCIŚLE OKREŚLONE / ORIENTACYJNE




ORIENTACYJNE LINIE PROJEKTOWANEGO WEWNĘTRZNEGO PODZIAŁU NA DZIAŁKI BUDOWLANE



LINIA ZABUDOWY - OBOWIĄZUJĄCA




LINIA ZABUDOWY - NIEPRZEKRACZALNA



ORIENTACYJNE GRANICE OBSZARÓW O ZŁOŻONYCH WARUNKACH GRUNTOWYCH


• TERENY UŻYTKOWANE ROLNICZO



TERENY ROLNICZE W OBSZARZE O ZŁOŻONYCH WARUNKACH GRUNTOWYCH




TERENY ROLNICZE WYKLUCZONE Z ZABUDOWY

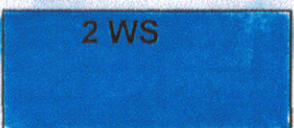


TERENY ROLNICZE Z DOPUSZCZENIEM ZABUDOWY ZAGRODOWEJ W GOSPODARSTWACH ROLNYCH HODOWLANYCH I OGRODNICZYCH

• TERENY WÓD




TERENY WÓD POWIERZCHNIOWYCH ŚRÓDLĄDOWYCH




TERENY WÓD POWIERZCHNIOWYCH ŚRÓDLĄDOWYCH - SZTUCZNE ZBIORNIKI WODNE

• TERENY ZABUDOWY

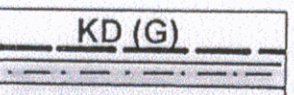


TERENY ZABUDOWY ZAGRODOWEJ W GOSPODARSTWACH ROLNYCH, HODOWLANYCH, OGRODNICZYCH




TERENY ZABUDOWY USŁUGOWEJ - USŁUGI PUBLICZNE I KOMERCYJNE


• TERENY KOMUNIKACJI



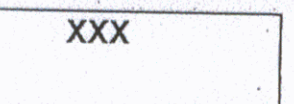
TERENY DRÓG PUBLICZNYCH - POWIATOWA KLASY GŁÓWNEJ G



TERENY DRÓG PUBLICZNYCH - GMINNE KLASY LOKALNEJ L




TERENY DRÓG PUBLICZNYCH - GMINNE KLASY DOJAZDOWEJ D



TERENY TRAS ROWEROWYCH

• TEREN INFRASTRUKTURY TECHNICZNEJ



LINIA ELEKTROENERGETYCZNA ŚREDNIEGO NAPIĘCIA SN Z ORIENTACYJNĄ STREFĄ OCHRONNĄ

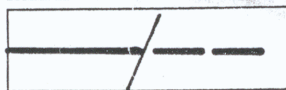
OZNACZENIA:




GRANICE OPRACOWANIA PLANU




GRANICE ADMINISTRACYJNE GMINY/ GRANICE OBRĘBÓW GEODEZYJNYCH




LINIE ROZGRANICZAJĄCE TERENY O RÓŻNYM PRZEZNACZENIU LUB RÓŻNYCH ZASADACH ZAGOSPODAROWANIA ŚCIŚLE OKREŚLONE / ORIENTACYJNE



ORIENTACYJNE LINIE PROJEKTOWANEGO WEWNĘTRZNEGO PODZIAŁU NA DZIAŁKI BUDOWLANE




LINIA ZABUDOWY - OBOWIĄZUJĄCA



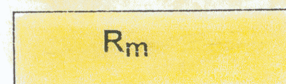
LINIA ZABUDOWY - NIEPRZEKRACZALNA

• TERENY UŻYTKOWANE ROLNICZO



R


TERENY ROLNICZE – UPRAWY POŁOWE, PASTWISKA WYKLUCZONE Z ZABUDOWY



R_m

TERENY ROLNICZE Z DOPUSZCZENIEM ZABUDOWY


• TERENY ZABUDOWY



RM


TERENY ZABUDOWY ZAGRODOWEJ W GOSPODARSTWACH ROLNYCH, HODOWLANYCH I OGRODNICZYCH

• TERENY KOMUNIKACJI




KD (G)

TEREN DRÓG PUBLICZNYCH – DROGA POWIATOWA KLASY GŁÓWNEJ




KDX

TEREN CIĄGU PIESZO – JEZDNEGO



XXX

TERENY TRAS ROWEROWYCH



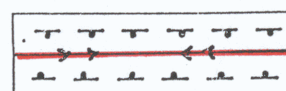
PKP

TEREN KOLEJOWY



ZIELEŃ IZOLACYJNA

• TEREN INFRASTRUKTURY TECHNICZNEJ




LINIA ELEKTROENERGETYCZNA ŚREDNIEGO NAPIĘCIA SN Z ORIENTACYJNĄ STREFĄ OCHRONNĄ


OZNACZENIA:



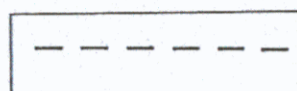
GRANICE OPRACOWANIA PLANU




GRANICE ADMINISTRACYJNE
OBRĘBÓW GEODEZYJNYCH




LINIE ROZGRANICZAJĄCE TERENY O RÓŻNYM PRZEZNACZENIU LUB RÓŻNYCH ZASADACH ZAGOSPODAROWANIA
ŚCIŚLE OKREŚLONE / ORIENTACYJNE




ORIENTACYJNE LINIE PROJEKTOWANEGO WEWNĘTRZNEGO
PODZIAŁU NA DZIAŁKI BUDOWLANE




LINIA ZABUDOWY - OBOWIĄZUJĄCA



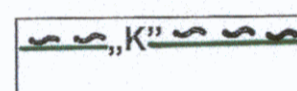
LINIA ZABUDOWY - NIEPRZEKRACZALNA



GRANICA ORIENTACYJNA TERENÓW NARAŻONYCH
NA NIEBEZPIECZEŃSTWO POWODZI



ORIENTACYJNE GRANICE OBSZARÓW O ZŁOŻONYCH
WARUNKACH GRUNTOWYCH



STREFA PLANISTYCZNEJ OCHRONY KRAJOBRAZU
KULTUROWEGO



STREFA PLANISTYCZNEJ OCHRONY KONSERWATORSKIEJ
OBIEKTÓW ZAINTERESOWANIA KONSERWATORSKIEGO
(WSKAZANYCH PRZEZ WOJEWÓDZKIEGO KONSERWATORA
ZABYTEKÓW)



KAPLICZKA



• TERENY WÓD I ZIELENI

TERENY WÓD POWIERZCHNIOWYCH ŚRÓDLĄDOWYCH
- RZEKA CZARNA




TERENY NIEUŻYTKÓW DO PRZEKSZTAŁCEN NA TERENY
WÓD POWIERZCHNIOWYCH ŚRÓDLĄDOWYCH

ZBIORNIKI WODNE

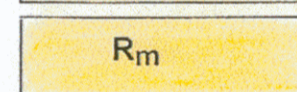


• TERENY UŻYTKOWANE ROLNICZO


TERENY ROLNICZE - ŁĄKI W OBSZARACH NARAŻONYCH
NA NIEBEZPIECZEŃSTWO POWODZI



TERENY ROLNICZE

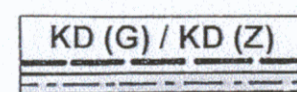


TERENY ROLNICZE Z DOPUSZCZENIEM ZABUDOWY



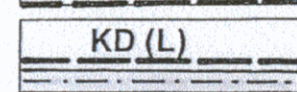
• TERENY ZABUDOWY

TERENY ZABUDOWY ZAGRODOWEJ W GOSPODARSTWACH
ROLNYCH, HODOWLANYCH, OGRODNICZYCH




• TERENY KOMUNIKACJI


TERENY DRÓG PUBLICZNYCH - DROGA POWIATOWA
KLASY GŁÓWNEJ / KLASY ZBIORCZEJ



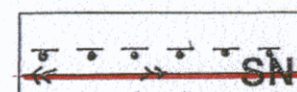
TERENY DRÓG PUBLICZNYCH - DROGA GMINNA
KLASY LOKALNEJ



TERENY CIĄGÓW PIESZO - JEZDNYCH




TERENY URZĄDZEŃ OBSŁUGI KOMUNIKACJI - STACJA PALIW




• TERENY INFRASTRUKTURY TECHNICZNEJ

TERENY INFRASTRUKTURY ELEKTROENERGETYCZNEJ
ISTNIEJĄCE NAPOWIETRZNE LINIE SN Z ORIENTACYJNĄ
STREFA OCHRONNĄ

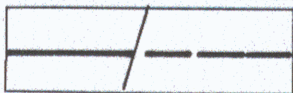
OZNACZENIA:




GRANICE OPRACOWANIA PLANU




GRANICE ADMINISTRACYJNE
OBRĘBÓW GEODEZYJNYCH




LINIE ROZGRANICZAJĄCE TERENY O RÓŻNYM PRZEZNACZENIU LUB RÓŻNYCH ZASADACH ZAGOSPODAROWANIA
ŚCIŚLE OKREŚLONE / ORIENTACYJNE




ORIENTACYJNE LINIE PROJEKTOWANEGO WEWNĘTRZNEGO
PODZIAŁU NA DZIAŁKI BUDOWLANE




LINIA ZABUDOWY - OBOWIĄZUJĄCA



LINIA ZABUDOWY - NIEPRZEKRACZALNA



GRANICA ORIENTACYJNA TERENÓW NARAŻONYCH
NA NIEBEZPIECZEŃSTWO POWODZI



ORIENTACYJNE GRANICE OBSZARÓW O ZŁOŻONYCH
WARUNKACH GRUNTOWYCH

- TERENY WÓD, ZIELENI I TERENY UŻYTKOWANE ROLNICZO




TERENY WÓD POWIERZCHNIOWYCH ŚRÓDLĄDOWYCH
- RZĘKA CZARNA, ZBIORNIKI WODNE



TEREN LASÓW I ZADRZEWIENIÓW ORAZ ROLNICZE W OBSZARZE
NARAŻONYM NA NIEBEZPIECZEŃSTWO POWODZI



TERENY ROLNICZE Z ZADRZEWIENIAMI



TERENY ROLNICZE (ŁĄKI I PASTWISKA)

- TERENY ZABUDOWY MIESZKANIOWEJ I MIESZANEJ




TERENY ZABUDOWY ZAGRODOWEJ W GOSPODARSTWACH
ROLNYCH, HODOWLANYCH, OGRODNICZYCH



TERENY ZABUDOWY MIESZKANIOWEJ JEDNORODZINNEJ

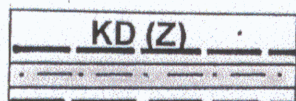


TERENY ZABUDOWY MIESZKANIOWEJ JEDNORODZINNEJ
I USŁUG KOMERCYJNYCH

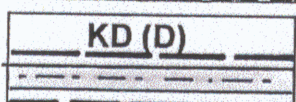


TERENY ZABUDOWY ZAGRODOWEJ
I MIESZKANIOWEJ JEDNORODZINNEJ

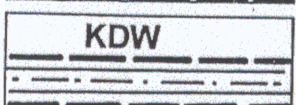
- TERENY KOMUNIKACJI



TERENY DRÓG PUBLICZNYCH - DROGA POWIATOWA
KLASY ZBIORCZEJ

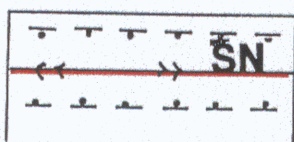


TERENY DRÓG PUBLICZNYCH - DROGA GMINNA
KLASY DOJAZDOWEJ




TERENY DRÓG WEWNĘTRZNYCH

- TERENY INFRASTRUKTURY TECHNICZNEJ




TEREN INFRASTRUKTURY ELEKTROENERGETYCZNEJ
- ISTNIEJĄCA NAPOWIETRZNA LINIA SN
Z ORIENTACYJNĄ STREFĄ OCHRONNĄ


OZNACZENIA:




GRANICE OPRACOWANIA PLANU




LINIE ROZGRANICZAJĄCE TERENY O RÓŻNYM PRZEZNACZENIU LUB RÓŻNYCH ZASADACH ZAGOSPODAROWANIA ŚCIŚLE OKREŚLONE / ORIENTACYJNE




ORIENTACYJNE LINIE PROJEKTOWANEGO WEWNĘTRZNEGO PODZIAŁU NA DZIAŁKI BUDOWLANE



LINIA ZABUDOWY - OBOWIĄZUJĄCA



LINIA ZABUDOWY - NIEPRZEKRACZALNA



GRANICA ORIENTACYJNA TERENÓW NARAŻONYCH NA NIEBEZPIECZEŃSTWO POWODZI



ORIENTACYJNE GRANICE OBSZARÓW O ZŁOŻONYCH WARUNKACH GRUNTOWYCH


• TERENY UŻYTKOWANE ROLNICZO




TERENY ROLNICZE - ŁĄKI W OBSZARACH NARAŻONYCH NA NIEBEZPIECZEŃSTWO POWODZI



TERENY ROLNICZE - ŁĄKI I PASTWISKA O ZŁOŻONYCH WARUNKACH GRUNTOWYCH




TERENY ROLNICZE



TERENY ROLNICZE Z DOPUSZCZENIEM ZABUDOWY

• TERENY WÓD I ZIELENI



TERENY WÓD POWIERZCHNIOWYCH ŚRÓDLĄDOWYCH - RZĘKA CZARNA



TERENY ZIELENI IZOLACYJNEJ

• TERENY ZABUDOWY



TERENY ZABUDOWY ZAGRODOWEJ W GOSPODARSTWACH ROLNYCH, HODOWLANYCH, OGRODNICZYCH




TERENY ZABUDOWY USŁUGOWEJ KOMERCYJNEJ




TERENY ZABUDOWY USŁUGOWEJ DO PRZEKSZTAŁCENIA NA INNE FUNKCJE USŁUGOWE I PRZEDSIĘBIORCZOŚCI

• TERENY KOMUNIKACJI




TERENY DRÓG PUBLICZNYCH - DROGA POWIATOWA KLASY GŁÓWNEJ




TERENY URZĄDZEŃ OBSŁUGI KOMUNIKACJI - STACJA PALIW

• TERENY INFRASTRUKTURY TECHNICZNEJ




TEREN INFRASTRUKTURY ELEKTROENERGETYCZNEJ
NAPOWIETRZNE LINIE ENERGETYCZNE SN ISTNIEJĄCE
- Z ORIENTACYJNĄ STREFĄ OCHRONNĄ


OZNACZENIA:




GRANICE OPRACOWANIA PLANU




GRANICE ADMINISTRACYJNE GMINY/OBRĘBÓW
GEODEZYJNYCH




LINIE ROZGRANICZAJĄCE TERENY O RÓŻNYM PRZEZNACZENIU LUB RÓŻNYCH ZASADACH ZAGOSPODAROWANIA
ŚCIŚLE OKREŚLONE / ORIENTACYJNE




ORIENTACYJNE LINIE PROJEKTOWANEGO WEWNĘTRZNEGO
PODZIAŁU NA DZIAŁKI BUDOWLANE




LINIA ZABUDOWY - OBOWIAZUJĄCA



LINIA ZABUDOWY - NIEPRZEKRACZALNA



GRANICA ORIENTACYJNA TERENÓW NARAŻONYCH
NA NIEBEZPIECZEŃSTWO POWODZI



ORIENTACYJNE GRANICE OBSZARÓW O ZŁOŻONYCH
WARUNKACH GRUNTOWYCH

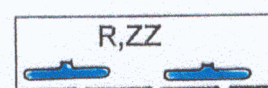


STREFA OBSERWACJI ARCHEOLOGICZNEJ „OW”




ZIELEŃ IZOLACYJNA


• TERENY UŻYTKOWANE ROLNICZO



TERENY ROLNICZE – ŁĄKI W OBSZARACH NARAŻONYCH
NA NIEBEZPIECZEŃSTWO POWODZI

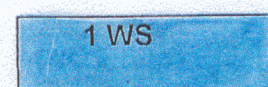


TERENY ROLNICZE




TERENY ROLNICZE Z DOPUSZCZENIEM ZABUDOWY


• TERENY WÓD I ZIELENI



TERENY WÓD POWIERZCHNIOWYCH ŚRÓDLĄDOWYCH
- RZĘKA CZARNA

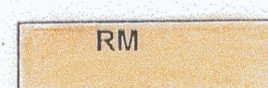


TERENY WÓD POWIERZCHNIOWYCH ŚRÓDLĄDOWYCH
ROWY / STAWY




TERENY LASÓW I ZADRZEWIŃ

• TERENY ZABUDOWY MIESZKANIOWEJ, USŁUGOWEJ I MIESZANEJ




TERENY ZABUDOWY ZAGRODOWEJ W GOSPODARSTWACH
ROLNYCH, HODOWLANYCH, OGRODNICZYCH



TERENY ZABUDOWY MIESZKANIOWEJ JEDNORODZINNEJ




TERENY ZABUDOWY LETNISKOWEJ I MIESZKANIOWEJ
JEDNORODZINNEJ



TERENY ZABUDOWY LETNISKOWEJ




TERENY ZABUDOWY MIESZKANIOWEJ JEDNORODZINNEJ
I USŁUGOWEJ KOMERCYJNEJ




TERENY ZABUDOWY USŁUGOWEJ


• TERENY KOMUNIKACJI



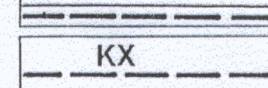
TERENY DRÓG PUBLICZNYCH – DROGA POWIATOWA
KLASY GŁÓWNEJ



TERENY DRÓG WEWNĘTRZNYCH

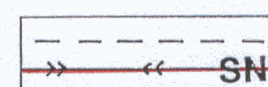


TERENY CIĄGÓW PIESZO - JEZDNYCH




TERENY CIĄGÓW PIESZYCH


• TERENY INFRASTRUKTURY TECHNICZNEJ



TERENY INFRASTRUKTURY ELEKTROENERGETYCZNEJ
ISTNIEJĄCE NAPOWIETRZNE LINIE SN Z ORIENTACYJNĄ
STREFĄ OCHRONNĄ



TEREN URZĄDZEŃ OBSŁUGI TELEKOMUNIKACYJI



TEREN OCZYSZCZALNI ŚCIEKÓW