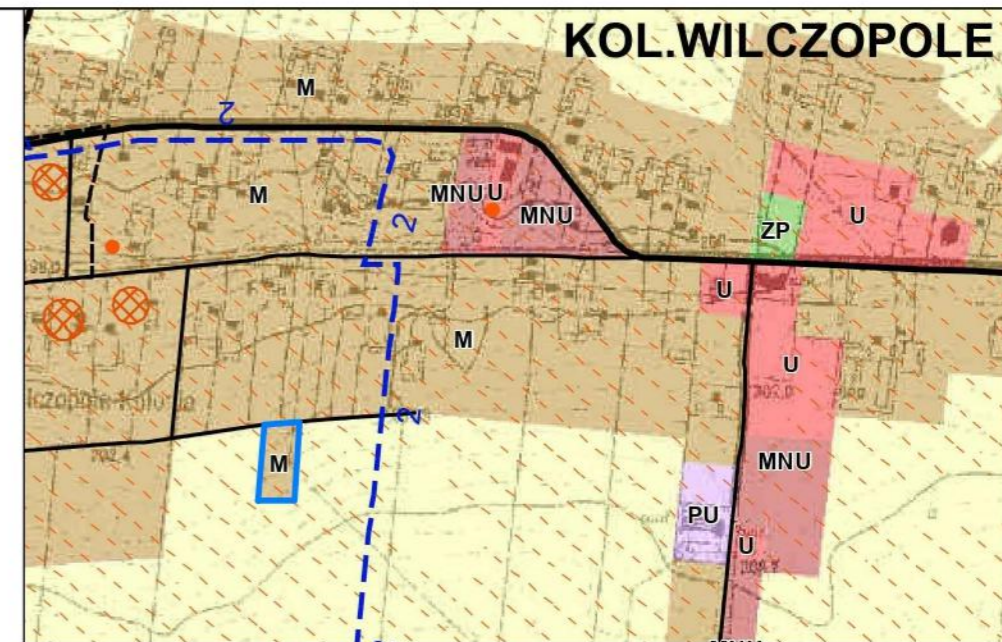
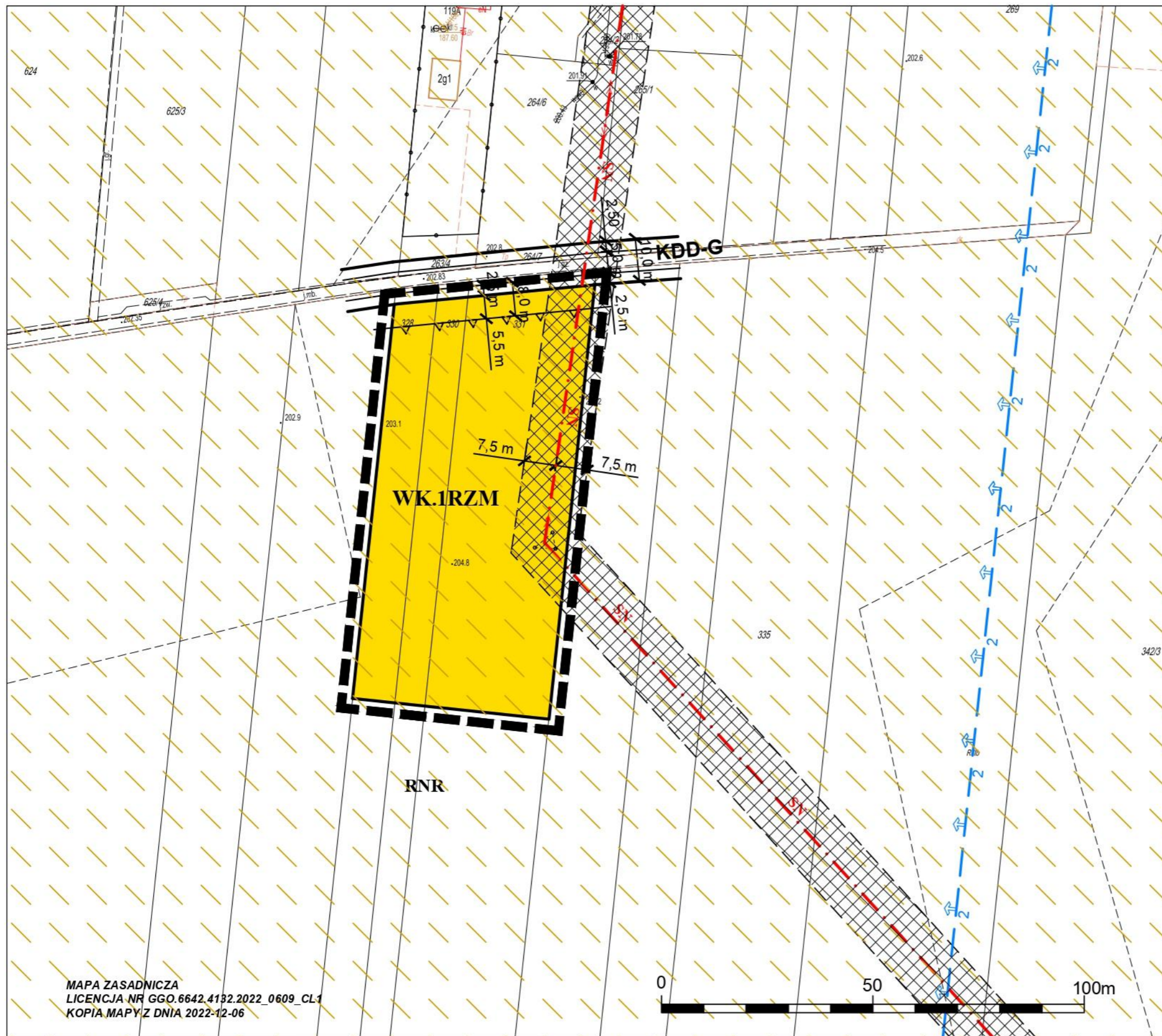


ZMIANA MIEJSCOWEGO PLANU ZAGOSPODAROWANIA PRZESTRZENNEGO GMINY GŁUSK w miejscowości Wilczopole Kolonia skala 1:1000 załącznik nr 1A



WYRYS ZE STUDIUM UWARUNKOŃ I KIERUNKÓW ZAGOSPODAROWANIA PRZESTRZENNEGO GMINY GŁUSK ZATWIERDZONEGO UCHWAŁĄ NR LX/495/23 Z DNIA 26 KWIETNIA 2023 SKALA 1:10 000

- OZNACZENIA
- GRANICA OPRACOWANIA
 - GLEBY KLAS BONITACYJNYCH II - III
 - M TEREN ZABUDOWY MIESZKANIOWEJ JEDNORODZINNEJ I ZAGRODOWEJ
 - STREFA OCHRONNA UJĘCIA WODY PODZIEMNEJ "WILCZOPOLE"
 - DROGI PUBLICZNE KLASY ZBIORCZEJ/LOKALNEJ

OZNACZENIA

OBOWIĄZUJĄCE USTALENIA PLANU:

- GRANICA OBSZARU OBJĘTEGO PLANEM
- LINIA ROZGRANICZAJĄCA TERENY O RÓŻNYM PRZEZNACZENIU LUB RÓŻNYCH ZASADACH ZAGOSPODAROWANIA
- NIEPRZEKRACZALNA LINIA ZABUDOWY
- RZM TEREN ZABUDOWY ZAGRODOWEJ
- LINIA ENERGETYCZNA ŚREDNIEGO NAPIĘCIA ZE STREFĄ BEZPIECZEŃSTWA



OZNACZENIA INFORMACYJNE:

KDD-G - TEREN DROGI DOJAZDOWEJ GMINNEJ

- STREFA OCHRONNA UJĘCIA WODY PODZIEMNEJ "WILCZOPOLE"

CAŁY OBSZAR OPRACOWANIA W MIEJSCOWOŚCI WILCZOPOLE KOLONIA POŁOŻONY JEST W ZASIĘGU GŁÓWNEGO ZBIORNIKA WÓD PODZIEMNYCH NR 406 "NIECKA LUBELSKA" ORAZ W STREFIE OCHRONNEJ UJĘCIA WODY PODZIEMNEJ "WILCZOPOLE"

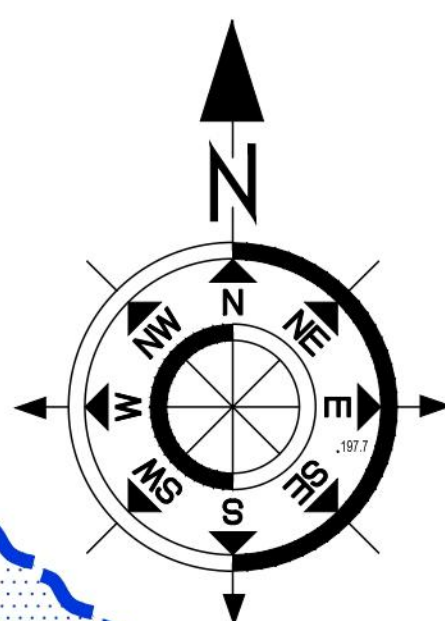
ZAŁĄCZNIK NR 1A
ZMIANA PLANU
ZATWIERDZONA
UCHWAŁĄ NR LXIII/526/23
Z DNIA 29.08.2023 R.
RADY GMINY GŁUSK

MAPA ZASADNICZA
 LICENCJA NR GGO.6642.4132.2022_0609_CL1
 KOPIA MAPY Z DNIA 2022-12-06

EM BIURO PROJEKTÓW URBANISTYKI I ARCHITEKTURY Elzbieta Mącik 20-004 Lublin ul. Gabriela Narutowicza 14/5a tel./fax. (0-81) 534-40-30 GLUSK Zmiany Miejscowego Planu Zagospodarowania Przestrzennego gminy GLUSK DATA : sierpień 2023	DANE	IMIĘ I NAZWISKO
	Główny projektant: Zespół autorski:	mgr inż. arch. Elżbieta Mącik techn. Teresa Piłur
INWESTOR		SKALA
URZĄD GMINY GŁUSK		1:1 000

ZMIANA MIEJSCOWEGO PLANU ZAGOSPODAROWANIA PRZESTRZENNEGO GMINY GŁUSK w miejscowości Dominów skala 1:1000 załącznik 1B

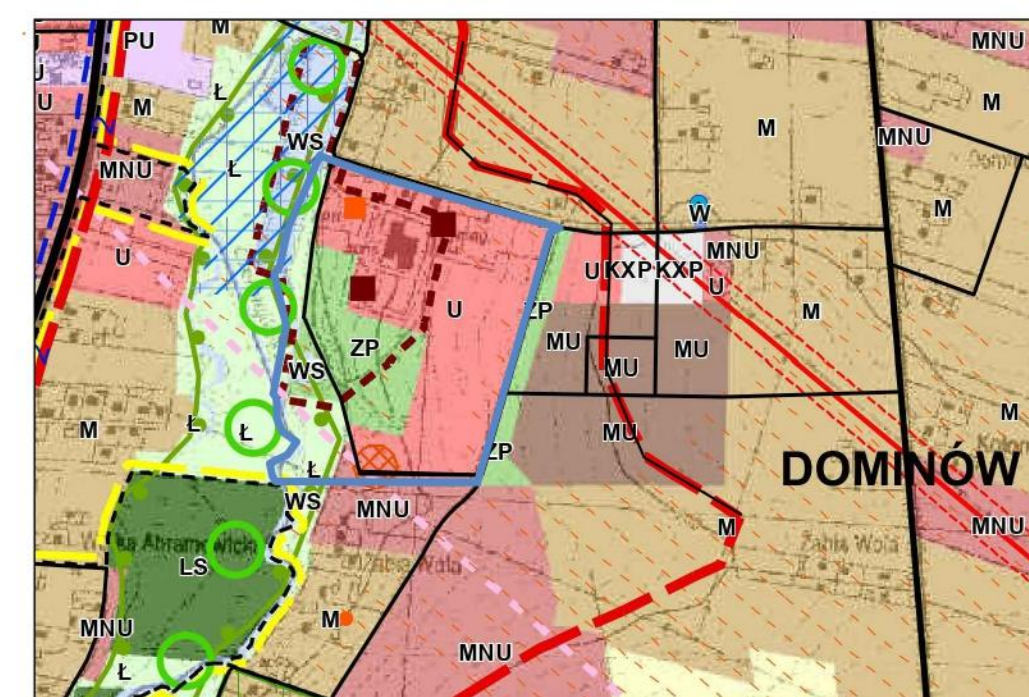
0 50 100m



WYRYS ZE STUDIUM UWARUNKOWAŃ I KIERUNKÓW ZAGOSPODAROWANIA PRZESTRZENNEGO GMINY GŁUSK ZATWIERDZONEGO UCHWAŁĄ NR LX/495/23 Z DNIA 26 KWIEŹNIA 2023 SKALA 1:10 000

OZNACZENIA W STUDIUM

	GRANICA OPRACOWANIA
	MNU - TERENY ZABUDOWY MIESZKANIOWEJ JEDNORODZINNEJ I USŁUGOWEJ
	MU - TERENY ZABUDOWY MIESZKANIOWO-USŁUGOWEJ CENTRUM GMINNEGO
	U - TERENY ZABUDOWY USŁUGOWEJ
	KXP - TERENY PLACU PUBLICZNEGO
	ZP - TERENY ZIELENI URZĄDZONEJ
	WS - TERENY WÓD POWIERZCHNIOWYCH
	Ł - TERENY ŁĄK PASTWISK I NIEUŻYTKÓW
	STREFA OCHRONY KONSERWATORSKIEJ OBSZARU WPISANEGO DO REJESTRU ZABYTKÓW
	STREFA OCHRONY KRAJOBRAZU KULTUROWEGO
	OBIEKTY WPISANE DO REJESTRU ZABYTKÓW
	OBIEKTY WPISANE DO REJESTRU ZABYTKÓW
	OBIEKTY UŻYTE W WÓJWODZKIEJ EVIDENCJI ZABYTKÓW
	KORYTARZ EKOLOGICZNY O RANDZE LOKALNEJ
	DROGI PUBLICZNE KLASY ZBÓRCZEJ LOKALNEJ



OBOWIĄZUJĄCE USTALENIA PLANU:

- GRANICA OBSZARU OBJĘTEGO PLANEM
- LINIA ROZGRANICZAJĄCA TERENY O RÓŻNYM PRZEZNACZENIU LUB RÓŻNYCH ZASADACH ZAGOSPODAROWANIA
- NIEPRZEKACZALNA LINIA ZABUDOWY
- KORYTARZ EKOLOGICZNY O RANDZE LOKALNEJ
- EKOLOGICZNY SYSTEM OBSZARÓW CHRONIONYCH
- ZESPÓŁ DWORSKO - PARKOWY W DOMINOWIE WPISANY DO REJESTRU ZABYTKÓW POD NR A/745
- STREFA OCHRONY KONSERWATORSKIEJ EKSPOZYCJI ZESPOŁU DWORSKO - PARKOWEGO W DOMINOWIE
- OBIEKTY WPISANE INDYWIDUALNIE DO REJESTRU ZABYTKÓW
- STANOWISKO ARCHEOLOGICZNE AZP NR 79/82-20-14
- STREFA OCHRONY KRAJOBRAZU KULTUROWEGO
- OŚ WIDOKOWA - WPROWADZENIE ZAMKNIĘCIA WIDOKOWEGO W FORMIE DOMINANTY WYSOKOŚCIOWEJ LUB PRZESTRZENNEJ

- MWW - TEREN ZABUDOWY MIESZKANIOWEJ WIELORODZINNEJ WOLNOSTOJĄCEJ
- UE - US - UB - TEREN USŁUG EDUKACJI oraz USŁUG SPORTU I REKREACJI oraz USŁUG BEZPIECZEŃSTWA I PORZĄDKU PUBLICZNEGO
- UT - UK - UA - TEREN USŁUG TURYSTYKI lub USŁUG KULTURY I ROZRYWKI lub USŁUG BIUROWYCH I ADMINISTRACJI
- UE - US - UK - TEREN USŁUG EDUKACJI lub USŁUG SPORTU I TURYSTYKI lub USŁUG KULTURY I ROZRYWKI
- U - TEREN USŁUG
- KDD - TEREN DROGI DOJAZDOWEJ
- KR - KPP - TEREN KOMUNIKACJI DROGOWEJ WEWNĘTRZNEJ I KOMUNIKACJA PIESZA
- KOP - TEREN PARKINGU
- IE - TEREN ELEKTROENERGETYKI
- WS - TEREN WÓD POWIERZCHNIOWYCH ŚRÓDLĄDOWYCH
- ZP - UK - TEREN ZIELENI URZĄDZONEJ I USŁUG KULTURY I ROZRYWKI
- ZPN - TEREN ZIELENI URZĄDZONEJ NISKIEJ

OZNACZENIA INFORMACYJNE:

KD-G (D) - DROGA DOJAZDOWA GMINNA

CAŁY OBSZAR OPRACOWANIA W MIEJSCOWOŚCI DOMINÓW POŁOŻONY JEST W ZASIĘGU GŁÓWNEGO ZBIORNIKA WÓD PODZIEMNYCH NR 406 "NIECKA LUBELSKA" ORAZ W STREFIE OCHRONNEJ UJĘCIA WODY PODZIEMNEJ "WILCZOPOLE"

ZALĄCZNIK NR 1B

ZMIANA PLANU
ZATWIERDZONA
UCHWAŁĄ NR LXIII/526/23
Z DNIA 29.08.2023 R.
RADY GMINY GŁUSK

MAPA ZASADNICZA
LICENCJA NR GGO.8642.4132.2022_0609_CL1
KOPIA MAPY Z DNIA 2022-12-06

 BUREAU PROJEKTOWE ARCHITECTURY 20-000 Lublin ul. Gabriela Narutowicza 14/1a tel./fax: (0-81) 534-40-30 GŁUSK Zmiany Miejscowego Planu Zagospodarowania Przestrzennego gminy GŁUSK DATA: sierpień 2023	DANE Nazwa projektu: Projekt:	IMIĘ I NAZWISKO mgr inż. arch. Edyta Skibińska mgr inż. arch. Marcin Skibiński mgr inż. arch. Dariusz Skibiński Dariusz Skibiński
	INWESTOR URZĄD GMINY GŁUSK	SKALA 1:1 000