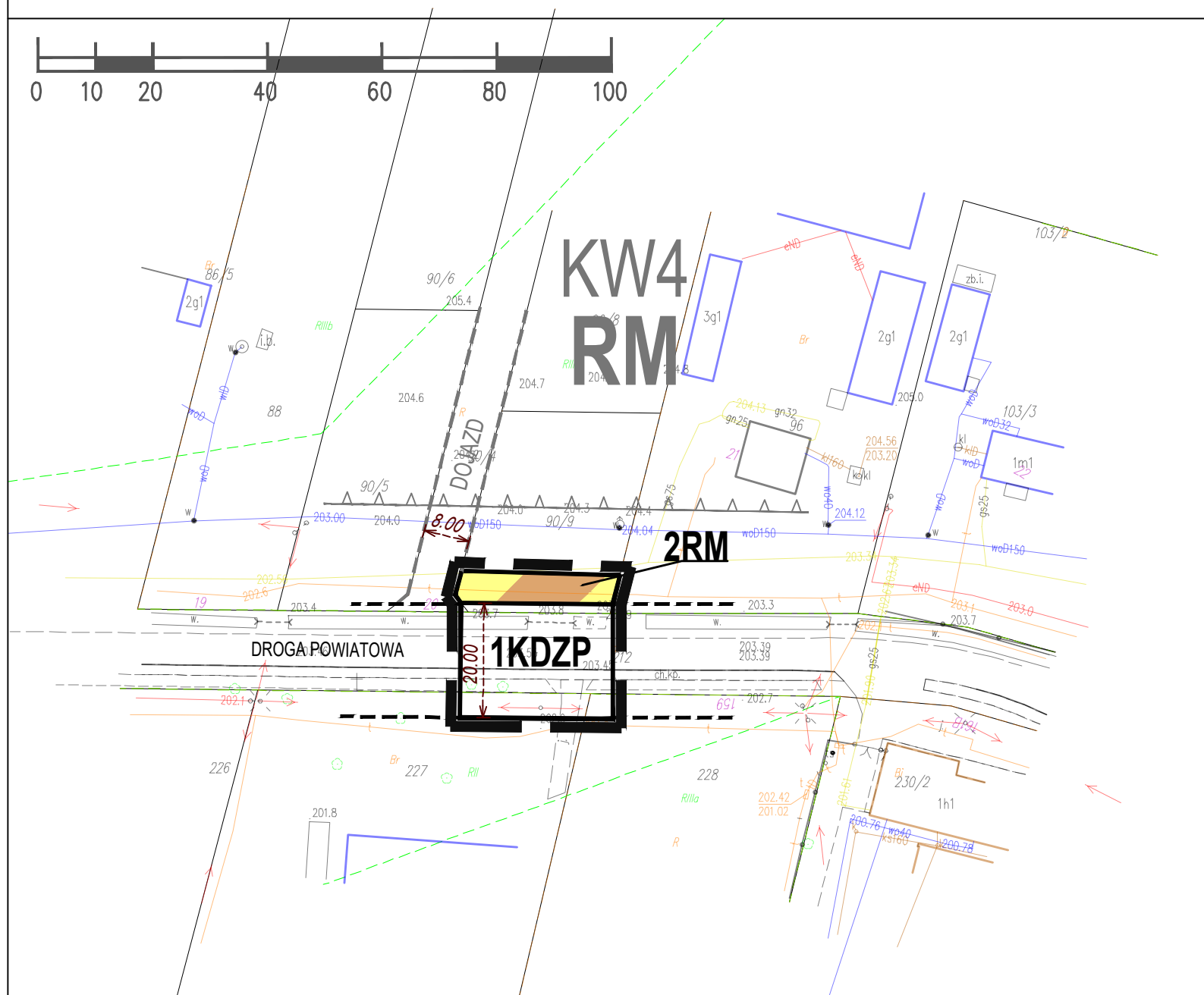


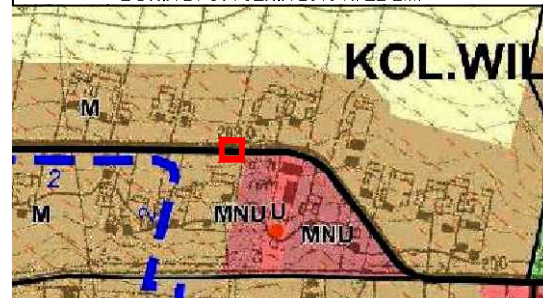
ZMIANA MIEJSCOWEGO PLANU ZAGOSPODAROWANIA PRZESTRZENNEGO GMINY GŁUSK - ETAP III

wieś Kolonia Wilczopole

skala 1:1000



WYRYS ZE STUDIUM UWARUNKOWAŃ I KIERUNKÓW ZAGOSPODAROWANIA PRZESTRZENNEGO GMINY GŁUSK PRZYJĘTEGO UCHWAŁĄ NR V/37/19 RADY GMINY GŁUSK Z DNIA 24 STYCZNIA 2019 R. ZE ZM.



M TERENY ZABUDOWY MIESZKANIOWEJ JEDNORODZINNEJ I ZAGRODOWEJ
— DROGI PUBLICZNE KLASY ZBIORCZEJ/LOKALNEJ

[Red Box] granica obszaru objętego planem

OZNACZENIA GRAFICZNE UŻYTE W PLANIE:

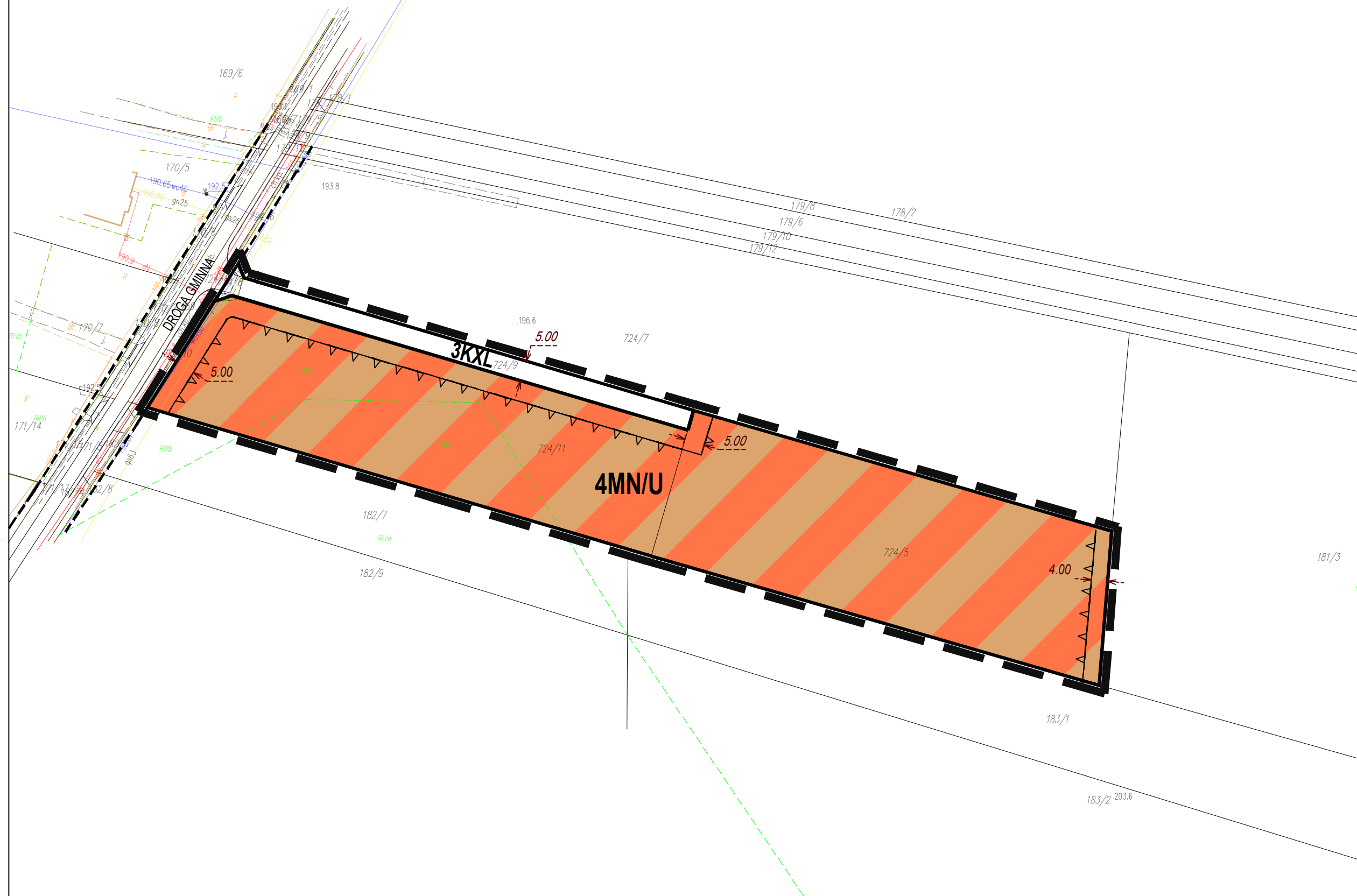
- [Thick Black Line]** granica obszaru objętego planem
- [Thin Black Line]** linia rozgraniczająca tereny o różnym przeznaczeniu lub różnych zasadach zagospodarowania
- [Yellow Box]** teren zabudowy zagrodowej
- [White Box with 'KDZP']** teren drogi publicznej powiatowej klasy zbiorczej
- [Dashed Line]** oznaczenie informacyjne nieprzekraczalnej linii zabudowy poza obszarem planu
- [Dashed Line]** oznaczenie informacyjne obsługi komunikacyjnej poza obszarem planu
- [KW4RM / RM Box]** oznaczenie informacyjne terenów poza granicą planu
- [DOJAZD Box]** oznaczenie informacyjne dojazdu do drogi drogi publicznej poza granicą planu
- [10.00 Dimension]** zwiarymowane odległości mierzone w metrach

Cały obszar objęty planem położony jest w zasięgu Głównego Zbiornika Wód Podziemnych nr 406 "Niecka Lubelska"

Załącznik Nr 1
 do Uchwały Nr LIV/444/22
 Rady Gminy Głusk
 z dnia 24 listopada 2022 r.

ZMIANA MIEJSCOWEGO PLANU ZAGOSPODAROWANIA PRZESTRZENNEGO GMINY GŁUSK - ETAP III
 wieś Dominów

skala 1:1000



WYRYS ZE STUDIUM UWARUNKOWAŃ I KIERUNKÓW ZAGOSPODAROWANIA PRZESTRZENNEGO GMINY GŁUSK PRZYJĘTEGO UCHWAŁĄ NR VI/37/19 RADY GMINY GŁUSK Z DNIA 24 STYCZNIA 2019 R. ZE ZM.

MNU TERENY ZABUDOWY MIESZKANIOWEJ JEDNORODZINNEJ I USŁUGOWEJ

granica obszaru objętego planem

OZNACZENIA GRAFICZNE UŻYTE W PLANIE:

- granica obszaru objętego planem
- linia rozgraniczająca tereny o różnym przeznaczeniu lub różnych zasadach zagospodarowania
- nieprzekraczalna linia zabudowy
- MNU** teren zabudowy mieszkaniowej jednorodzinnej z usługami
- KXL** teren ciągu pieszo-jezdnego
- oznaczenie informacyjne obsługi komunikacyjnej poza obszarem planu
- 10.00** zymiarowane odległości mierzone w metrach

Caly obszar objęty planem położony jest w zasięgu Głównego Zbiornika Wód Podziemnych nr 406 "Niecka Lubelska"

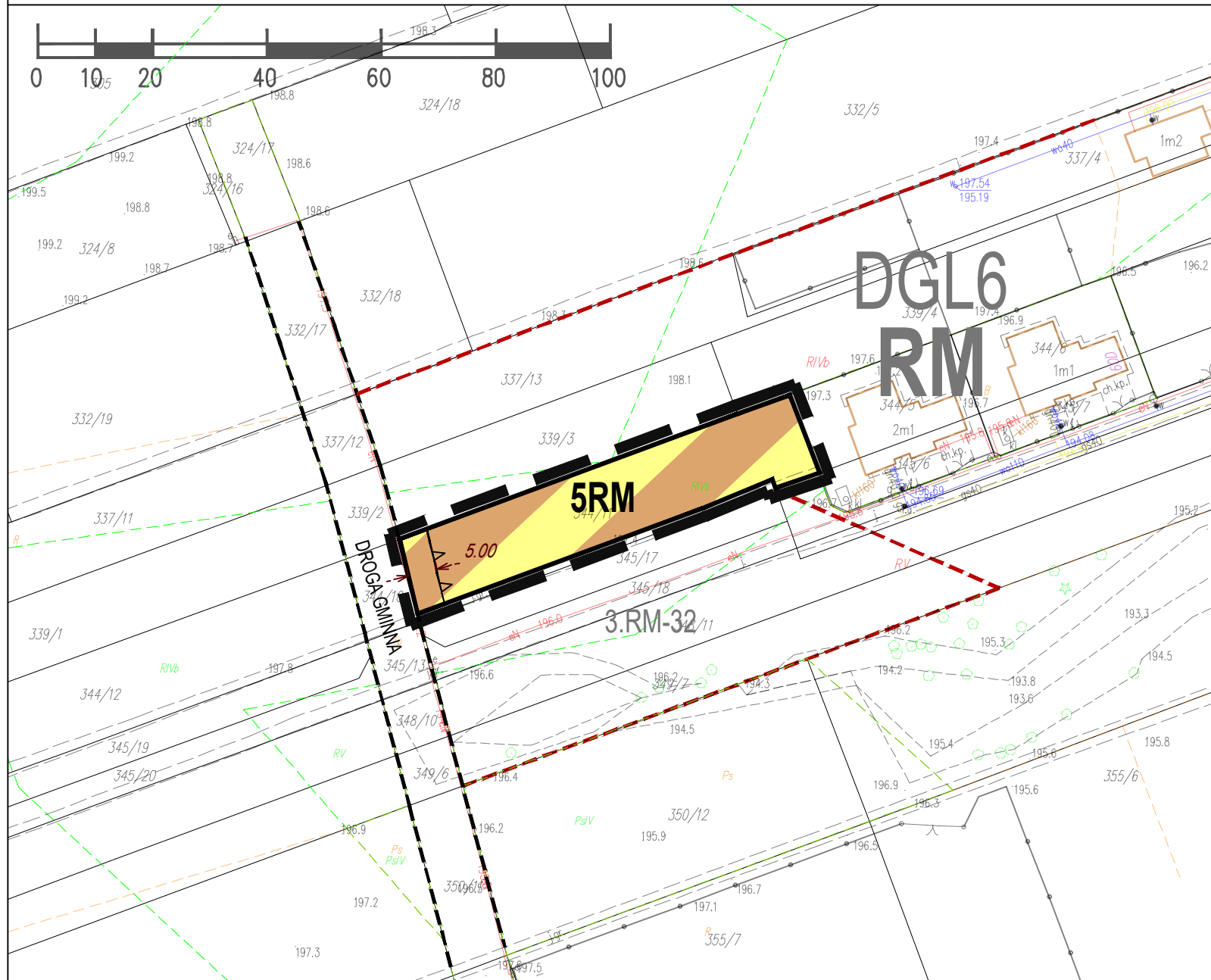
Wszystkie tereny objęte niniejszym załącznikiem znajdują się w granicach strefy ochrony pośredniej ujęcia wody podziemnej "Wilczopolie".

Załącznik Nr 2
 do Uchwały Nr LIV/444/22
 Rady Gminy Głusk
 z dnia 24 listopada 2022 r.

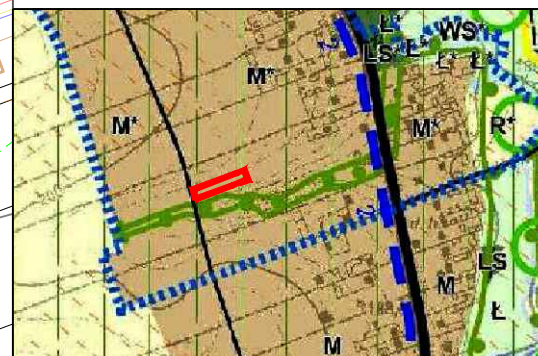
ZMIANA MIEJSCOWEGO PLANU ZAGOSPODAROWANIA PRZESTRZENNEGO GMINY GŁUSK - ETAP III

wieś Głuszczyzna

skala 1:1000



WYRYS ZE STUDIUM UWARUNKOWAŃ I KIERUNKÓW ZAGOSPODAROWANIA PRZESTRZENNEGO GMINY GŁUSK PRZYJĘTEGO UCHWAŁĄ NR V/37/19 RADY GMINY GŁUSK Z DNIA 24 STYCZNIA 2019 R. ZE ZM.



M* TERENY ZABUDOWY MIESZKANIOWEJ JEDNORODZINNEJ I ZAGRODOWEJ

granica obszaru objętego planem

OZNACZENIA GRAFICZNE UŻYTE W PLANIE:

- granica obszaru objętego planem
- linia rozgraniczająca tereny o różnym przeznaczeniu lub różnych zasadach zagospodarowania
- nieprzekraczalna linia zabudowy
- teren zabudowy zagrodowej
- oznaczenie informacyjne obsługi komunikacyjnej poza obszarem planu
- oznaczenie informacyjne linii rozgraniczających tereny o różnym przeznaczeniu lub różnych zasadach zagospodarowania poza granicą planu
- oznaczenie informacyjne terenów poza granicą planu

10.00 zmiarowane odległości mierzone w metrach

Cały obszar objęty planem położony jest w zasięgu Głównego Zbiornika Wód Podziemnych nr 406 "Niecka Lubelska"

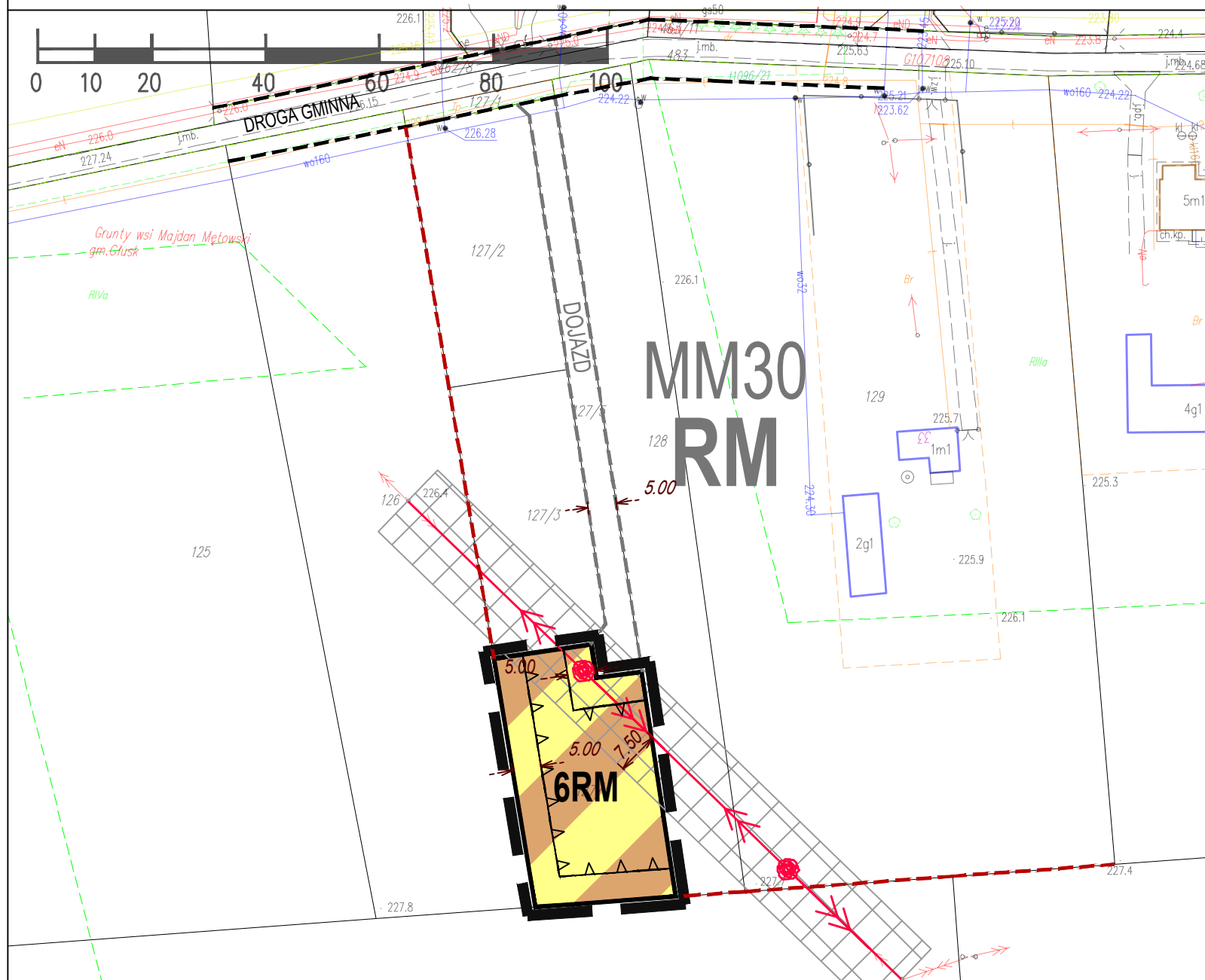
Teren objęty niniejszym załącznikiem znajduje się w granicach Czerniejowskiego Obszaru Chronionego Krajobrazu

Załącznik Nr 3
 do Uchwały Nr LIV/444/22
 Rady Gminy Głusk
 z dnia 24 listopada 2022 r.

ZMIANA MIEJSCOWEGO PLANU ZAGOSPODAROWANIA PRZESTRZENNEGO GMINY GŁUSK - ETAP III

wieś Majdan Mętowski

skala 1:1000



WYRYS ZE STUDIUM UWARUNKOWAŃ I KIERUNKÓW ZAGOSPODAROWANIA PRZESTRZENNEGO GMINY GŁUSK PRZYJĘTEGO UCHWAŁĄ NR V/37/19 RADY GMINY GŁUSK Z DNIA 24 STYCZNIA 2019 R. ZE ZM.

M TERENY ZABUDOWY MIESZKANIOWEJ JEDNORODZINNEJ I ZAGRODOWEJ

granica obszaru objętego planem

OZNACZENIA GRAFICZNE UŻYTE W PLANIE:

- granica obszaru objętego planem
- linia rozgraniczająca tereny o różnym przeznaczeniu lub różnych zasadach zagospodarowania
- nieprzekraczalna linia zabudowy
- RM** teren zabudowy zagrodowej
- napowietrzna linia elektroenergetyczna średniego napięcia z pasem technologicznym
- oznaczenie informacyjne obsługi komunikacyjnej poza obszarem planu
- oznaczenie informacyjne linii rozgraniczających tereny o różnym przeznaczeniu lub różnych zasadach zagospodarowania poza granicą planu
- MM30
RM oznaczenie informacyjne terenów poza granicą planu
- DOJAZD** oznaczenie informacyjne dojazdu do drogi publicznej poza granicą planu
- 10.00** zwymerowane odległości mierzone w metrach

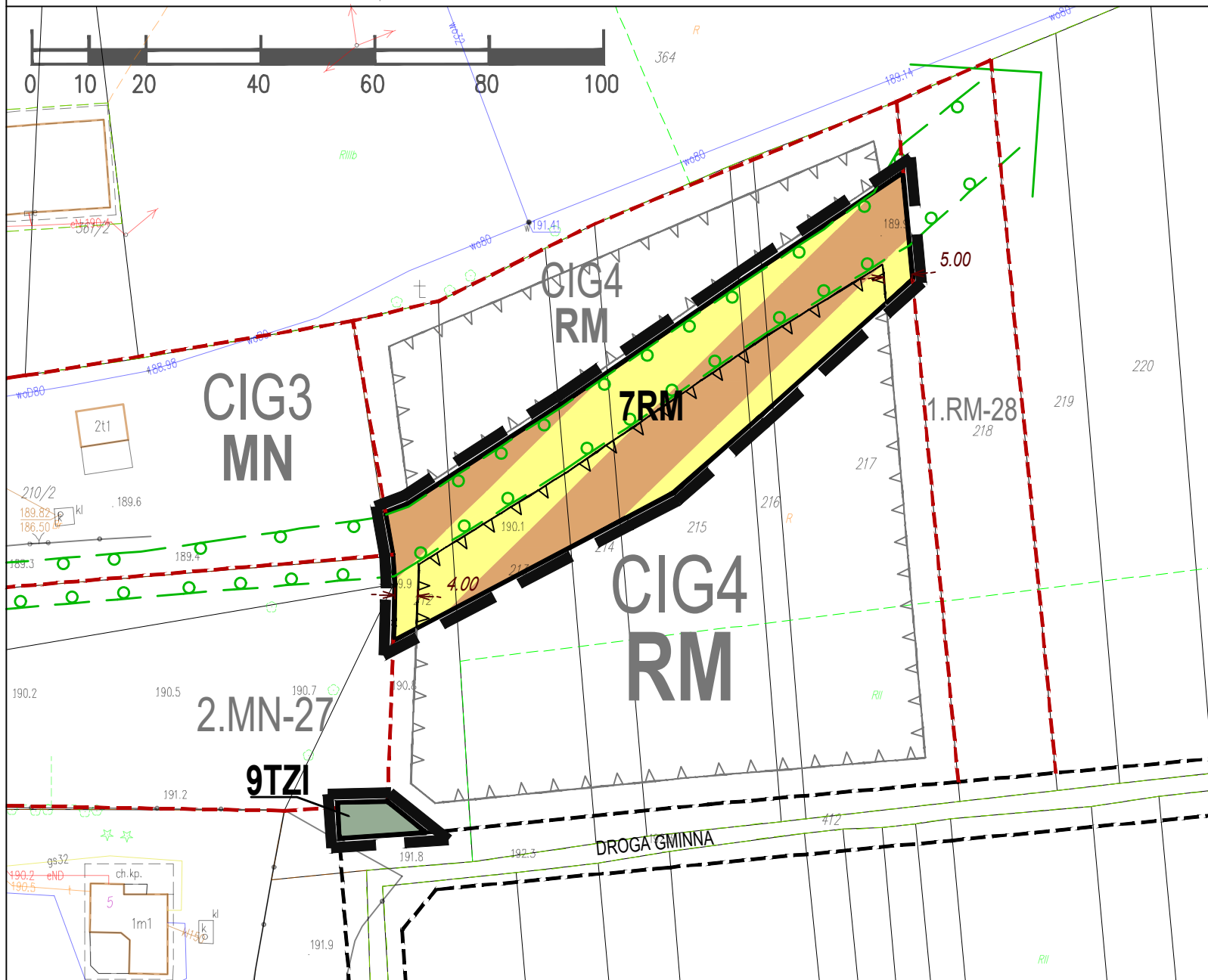
Cały obszar objęty planem położony jest w zasięgu Głównego Zbiornika Wód Podziemnych nr 406 "Niecka Lubelska"

Załącznik Nr 4
do Uchwały Nr LIV/444/22
Rady Gminy Głusk
z dnia 24 listopada 2022 r.

ZMIANA MIEJSCOWEGO PLANU ZAGOSPODAROWANIA PRZESTRZENNEGO GMINY GŁUSK - ETAP III

wieś Głusk

skala 1:1000



WYRYS ZE STUDIUM UWARUNKOWAŃ I KIERUNKÓW ZAGOSPODAROWANIA PRZESTRZENNEGO GMINY GŁUSK PRZYJĘTEGO UCHWAŁĄ NR V/37/19 RADY GMINY GŁUSK Z DNIA 24 STYCZNIA 2019 R. ZE ZM.

ABRAMOWICE KOŚCIELNE

M TERENY ZABUDOWY MIESZKANIOWEJ JEDNORODZINNEJ I ZAGRODOWEJ

Ekologiczny System Obszarów Chronionych

10.00 zwiemyarowane odległości mierzone w metrach

Cały obszar objęty planem położony jest w zasięgu Głównego Zbiornika Wód Podziemnych nr 406 "Niecka Lubelska"

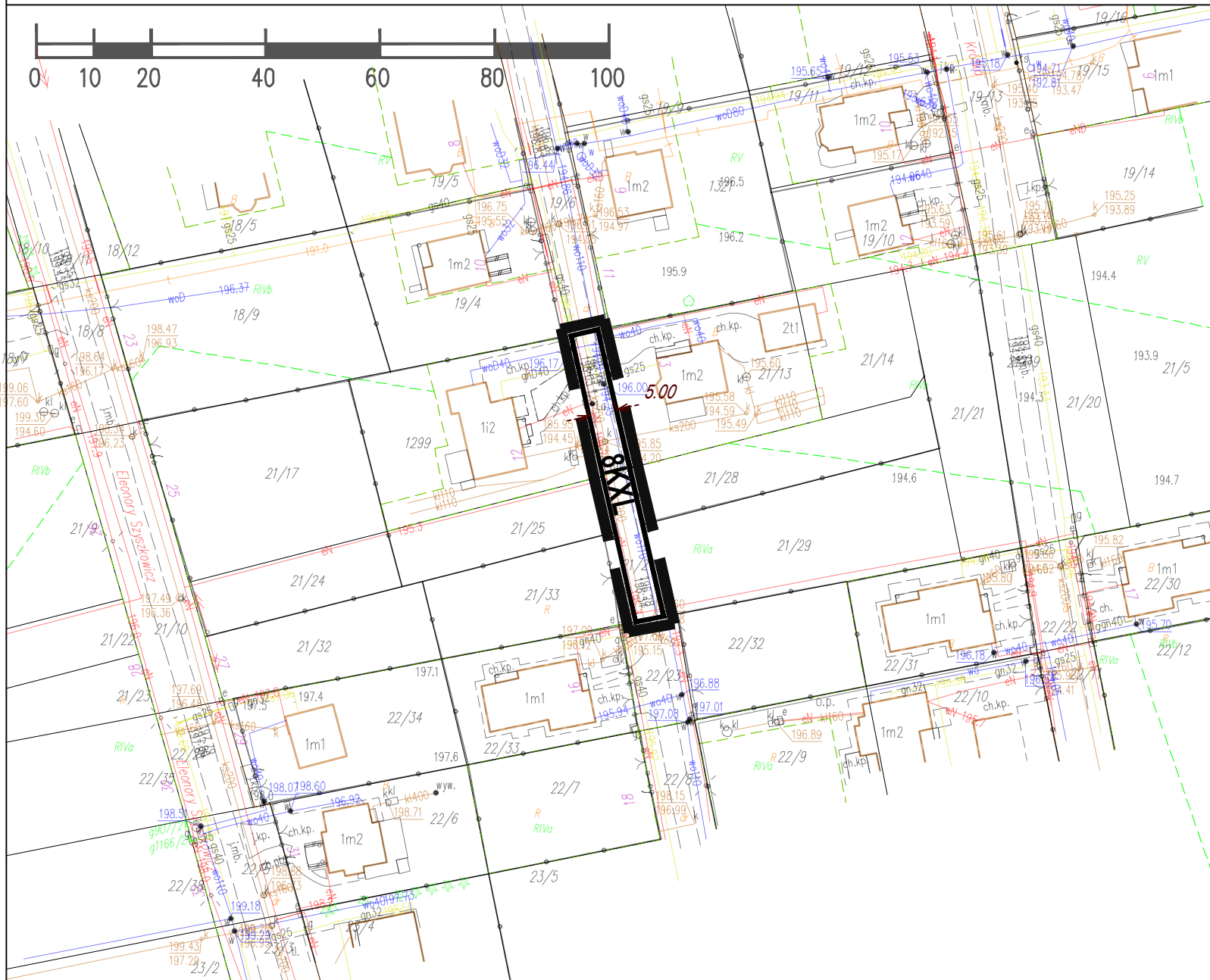
Załącznik Nr 5
do Uchwały Nr LIV/444/22
Rady Gminy Głusk
z dnia 24 listopada 2022 r.

- granica obszaru objętego planem
- OZNACZENIA GRAFICZNE UŻYTE W PLANIE:
- granica obszaru objętego planem
 - linia rozgraniczająca tereny o różnym przeznaczeniu lub różnych zasadach zagospodarowania
 - nieprzekraczalna linia zabudowy
 - teren zabudowy zagrodowej
 - teren zieleni izolacyjnej
 - Ekologiczny System Obszarów Chronionych
 - oznaczenie informacyjne obsługi komunikacyjnej poza obszarem planu
 - oznaczenie informacyjne linii rozgraniczających tereny o różnym przeznaczeniu lub różnych zasadach zagospodarowania poza granicą planu
 - oznaczenie informacyjne nieprzekraczalnej linii zabudowy poza obszarem planu
 - oznaczenie informacyjne terenów poza granicą planu
 - zwiemyarowane odległości mierzone w metrach

ZMIANA MIEJSCOWEGO PLANU ZAGOSPODAROWANIA PRZESTRZENNEGO GMINY GŁUSK - ETAP III

wieś Mętów

skala 1:1000



WYRYS ZE STUDIUM UWARUNKOWAŃ I KIERUNKÓW ZAGOSPODAROWANIA PRZESTRZENNEGO GMINY GŁUSK PRZYJĘTEGO UCHWAŁĄ NR V/37/19 RADY GMINY GŁUSK Z DNIA 24 STYCZNIA 2019 R. ZE ZM.



— DROGI PUBLICZNE KLASY LOKALNEJ/DOJAZDOWEJ

- granica obszaru objętego planem
- OZNACZENIA GRAFICZNE UŻYTE W PLANIE:**
- granica obszaru objętego planem
- linia rozgraniczająca tereny o różnym przeznaczeniu lub różnych zasadach zagospodarowania
- KXL** teren ciągu pieszo-jezdnego
- 10.00 zwymiarowane odległości mierzone w metrach

Cały obszar objęty planem położony jest w zasięgu Głównego Zbiornika Wód Podziemnych nr 406 "Niecka Lubelska"
 Teren objęty niniejszym załącznikiem znajduje się w granicach Czerniejowskiego Obszaru Chronionego Krajobrazu
 Teren objęty niniejszym załącznikiem znajduje się w granicach strefy ochrony pośredniej ujęcia wody podziemnej "Wilczopole".

Załącznik Nr 6
 do Uchwały Nr LIV/444/22
 Rady Gminy Głusk
 z dnia 24 listopada 2022 r.