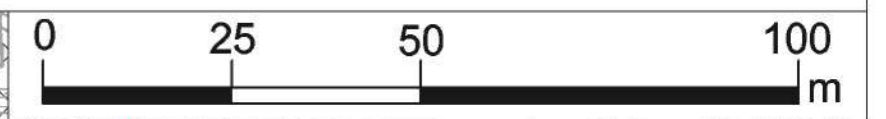
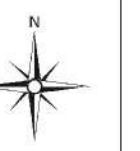
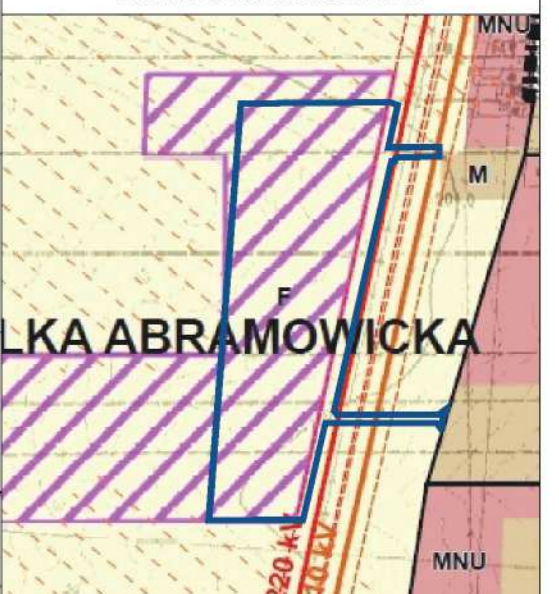


ZMIANA MIEJSCOWEGO PLANU ZAGOSPODAROWANIA PRZESTRZENNEGO GMINY GŁUSK - ETAP II wieś Wólka Abramowicka

skala 1:1000



WYRYS ZE STUDIUM UWARUNKOWAŃ I KIERUNKÓW ZAGOSPODAROWANIA PRZESTRZENNEGO GMINY GŁUSK PRZYJĘTEGO LICZBA NR 1021/18 RADY GMINY GŁUSK Z DNIA 24 STYCZNIA 2018 R. ZE ZM.



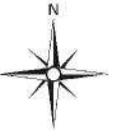
- TERENY ROLNE
- TEREN ROLNY Z DOPUSZCZENIEM ROZMIESZCZENIA URZĄDZEŃ WYTWARZAJĄCYCH ENERGIĘ Z ODNAWIALNYCH ŹRÓDEŁ ENERGI O MOCY PRZEKRACZAJĄCEJ 100 KW
- granica obszaru objętego planem
- granica obszaru objętego planem
- linia rozgraniczająca tereny o różnym przeznaczeniu lub różnych zasadach zagospodarowania
- nieprzekraczalna linia zabudowy
- tereny lokalizacji urządzeń wytwarzających energię z odnawialnych źródeł energii o mocy przekraczającej 100 kW (systemy fotowoltaiczne) wraz ze strefą ochronną
- KDDG teren drogi publicznej gminnej klasy dojazdowej
- KDW tereny dróg wewnętrznych
- napowietrzna linia elektroenergetyczna wysokiego napięcia z pasem technologicznym
- napowietrzna linia elektroenergetyczna najwyższych napięć z pasem technologicznym
- informacyjne oznaczenie obrotu komunikacyjnego poza obszarem planu
- zwymerowane odległości mierzone w metrach

Cały obszar objęty planem położony jest w zasięgu Głównego Zbiornika Wód Podziemnych nr 08 "Niska Lubelska"

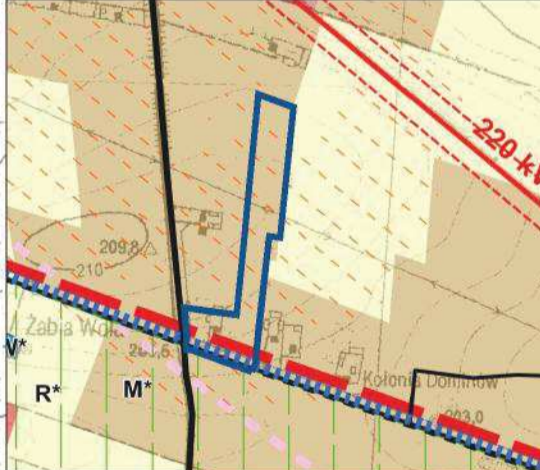
Załącznik Nr 1 do Uchwały Nr XLIV/48/21 Rady Gminy Głusk z dnia 9 grudnia 2021 r.

ZMIANA MIEJSCOWEGO PLANU ZAGOSPODAROWANIA PRZESTRZENNEGO GMINY GŁUSK - ETAP II wieś Dominów

skala 1:1000



WYRYS ZE STUDIUM UWARUNKOWAŃ I KIERUNKÓW ZAGOSPODAROWANIA PRZESTRZENNEGO GMINY GŁUSK PRZYJĘTEGO UCHWAŁĄ NR V/37/19 RADY GMINY GŁUSK Z DNIA 24 STYCZNIA 2019 R. ZE ZM.

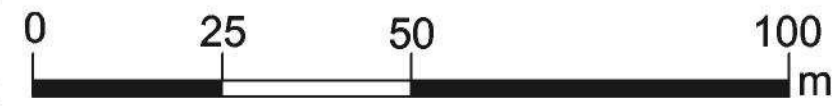


- M** TERENY ZABUDOWY MIESZKANIOWEJ JEDNORODZINNEJ I ZAGRODOWEJ
- KDDG** DROGI PUBLICZNE KLASY LOKALNEJ/DOJAZDOWEJ
- KDW** granica obszaru objętego planem

OZNACZENIA GRAFICZNE UŻYTE W PLANIE:

- granica obszaru objętego planem
- linia rozgraniczająca tereny o różnym przeznaczeniu lub różnych zasadach zagospodarowania
- nieprzekraczalna linia zabudowy
- MN** tereny zabudowy mieszkaniowej jednorodzinnej
- RM** teren zabudowy zagrodowej
- KDDG** teren drogi publicznej gminnej klasy dojazdowej
- KDW** teren drogi wewnętrznej
- napowietrzna linia elektroenergetyczna średniego napięcia z pasem technologicznym
- proponowany podział na działki budowlane
- informacyjne oznaczenie granicy obrębów ewidencyjnych
- informacyjne oznaczenie obsługi komunikacyjnej poza obszarem planu
- 10** zwymerowane odległości mierzone w metrach

Cały obszar objęty planem położony jest w zasięgu Głównego Zbiornika Wód Podziemnych nr 406 "Niecka Lubelska"
Wszystkie tereny objęte niniejszym załącznikiem znajdują się w granicach strefy ochrony pośredniej ujęcia wody podziemnej "Wilczopole".

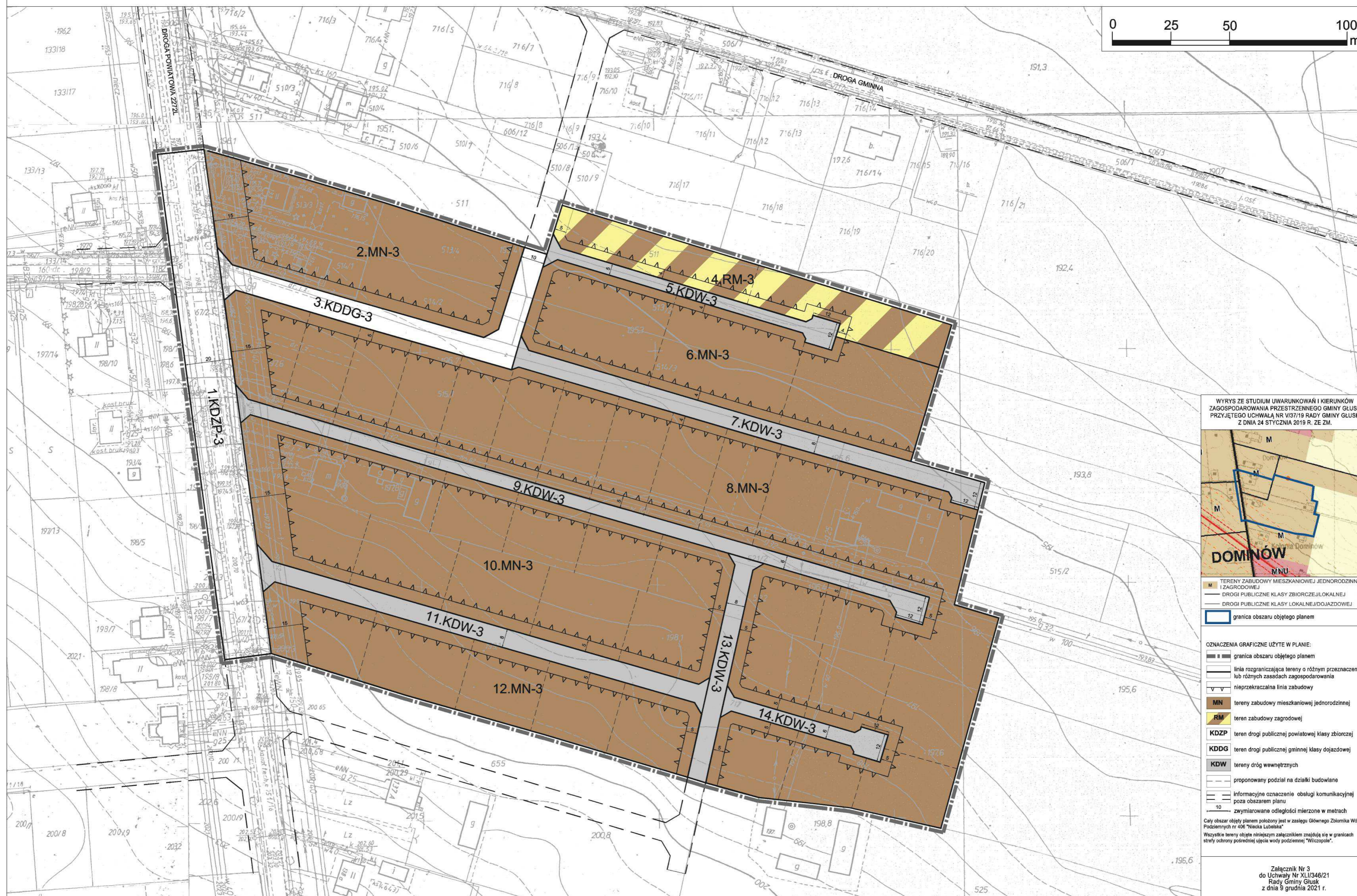
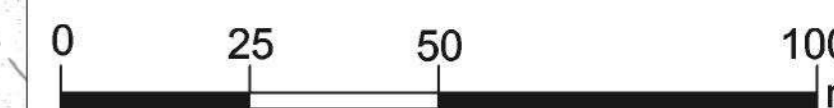


Załącznik Nr 2
do Uchwały Nr XLI/346/21
Rady Gminy Głusk
z dnia 9 grudnia 2021 r.

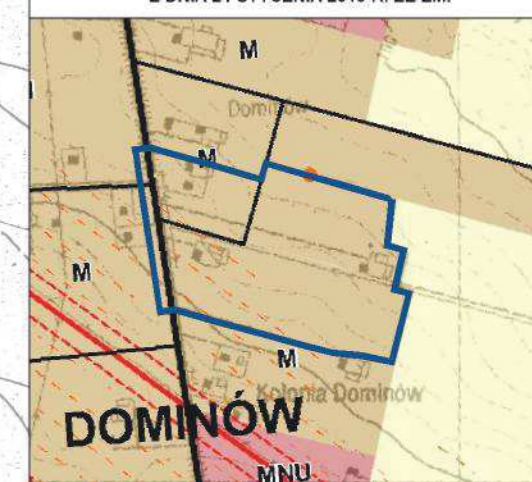
ZMIANA MIEJSCOWEGO PLANU ZAGOSPODAROWANIA PRZESTRZENNEGO GMINY GŁUSK - ETAP II

wieś Dominów

skala 1:1000



WYRYS ZE STUDIUM UWARUNKOWAŃ I KIERUNKÓW ZAGOSPODAROWANIA PRZESTRZENNEGO GMINY GŁUSK PRZYJĘTEGO UCHWAŁĄ NR V/37/19 RADY GMINY GŁUSK Z DNIA 24 STYCZNIA 2019 R. ZE ZM.



M TERENY ZABUDOWY MIESZKANIOWEJ JEDNORODZINNEJ I ZAGRODOWEJ
 DROGI PUBLICZNE KLASY ZBIORCZEJ/LOKALNEJ
 DROGI PUBLICZNE KLASY LOKALNEJ/DOJAZDOWEJ
 granica obszaru objętego planem

OZNACZENIA GRAFICZNE UŻYTE W PLANIE:

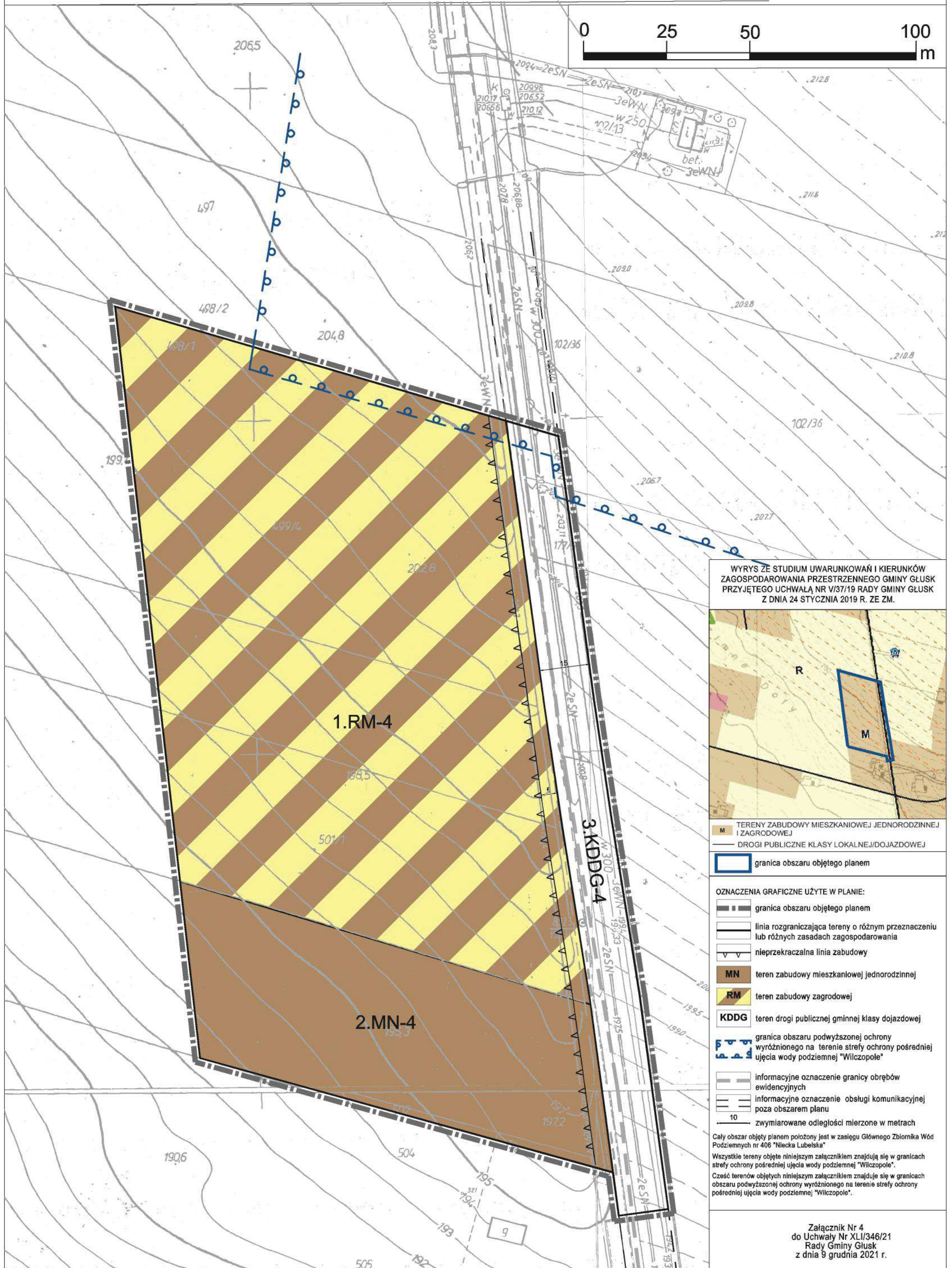
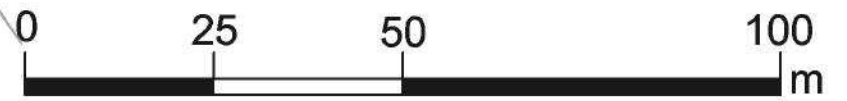
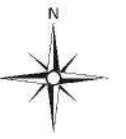
granica obszaru objętego planem
 linia rozgraniczająca tereny o różnym przeznaczeniu lub różnych zasadach zagospodarowania
 nieprzekraczalna linia zabudowy
 MN tereny zabudowy mieszkaniowej jednorodzinnej
 RM teren zabudowy zagrodowej
 KDZP teren drogi publicznej powiatowej klasy zbiorczej
 KDDG teren drogi publicznej gminnej klasy dojazdowej
 KDW tereny dróg wewnętrznych
 proponowany podział na działki budowlane
 informacyjne oznaczenie obsługi komunikacyjnej poza obszarem planu
 10 zymiarowane odległości mierzone w metrach

Cały obszar objęty planem położony jest w zasięgu Głównego Zbiornika Wód Podziemnych nr 406 "Niecka Lubelska".
Wszystkie tereny objęte niniejszym załącznikiem znajdują się w granicach strefy ochrony pośredniej ujęcia wody podziemnej "Wiczopole".

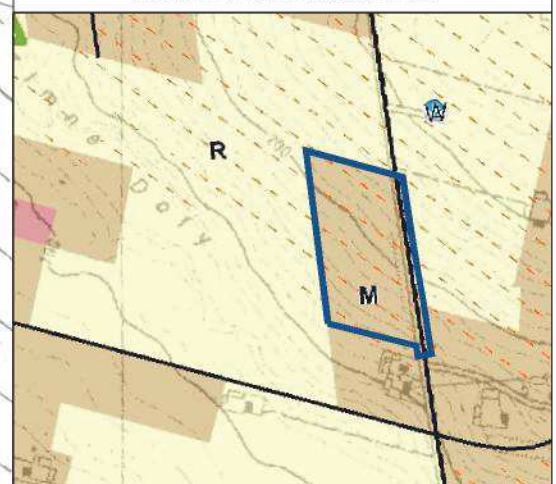
Załącznik Nr 3
do Uchwały Nr XLI/346/21
Rady Gminy Głusk
z dnia 9 grudnia 2021 r.

ZMIANA MIEJSCOWEGO PLANU ZAGOSPODAROWANIA PRZESTRZENNEGO GMINY GŁUSK - ETAP II
wieś Dominów

skala 1:1000



WYRYS ZE STUDIUM UWARUNKOWAŃ I KIERUNKÓW ZAGOSPODAROWANIA PRZESTRZENNEGO GMINY GŁUSK PRZYJĘTEGO UCHWAŁĄ NR VI/37/19 RADY GMINY GŁUSK Z DNIA 24 STYCZNIA 2019 R. ZE ZM.



M TERENY ZABUDOWY MIESZKANIOWEJ JEDNORODZINNEJ I ZAGRODOWEJ
R DROGI PUBLICZNE KLASY LOKALNEJ/DOJAZDOWEJ
 [Symbol] granica obszaru objętego planem

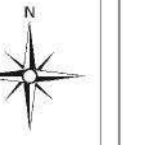
OZNACZENIA GRAFICZNE UŻYTE W PLANIE:
 [Symbol] granica obszaru objętego planem
 [Symbol] linia rozgraniczająca tereny o różnym przeznaczeniu lub różnych zasadach zagospodarowania
 [Symbol] nieprzekraczalna linia zabudowy
MN teren zabudowy mieszkaniowej jednorodzinnej
RM teren zabudowy zagrodowej
KDDG teren drogi publicznej gminnej klasy dojazdowej
 [Symbol] granica obszaru podwyższonej ochrony wyróżnionego na terenie strefy ochrony pośredniej ujęcia wody podziemnej "Wilczopole"
 [Symbol] informacyjne oznaczenie granicy obrębów ewidencyjnych
 [Symbol] informacyjne oznaczenie obsługi komunikacyjnej poza obszarem planu
 10 [Symbol] zwymiarowane odległości mierzone w metrach

Cały obszar objęty planem położony jest w zasięgu Głównego Zbiornika Wód Podziemnych nr 406 "Niecka Lubelska"
 Wszystkie tereny objęte niniejszym załącznikiem znajdują się w granicach strefy ochrony pośredniej ujęcia wody podziemnej "Wilczopole".
 Część terenów objętych niniejszym załącznikiem znajduje się w granicach obszaru podwyższonej ochrony wyróżnionego na terenie strefy ochrony pośredniej ujęcia wody podziemnej "Wilczopole".

Załącznik Nr 4
 do Uchwały Nr XLI/346/21
 Rady Gminy Głusk
 z dnia 9 grudnia 2021 r.

ZMIANA MIEJSCOWEGO PLANU ZAGOSPODAROWANIA PRZESTRZENNEGO GMINY GŁUSK - ETAP II wieś Dominów

skala 1:1000



WYRYS ZE STUDIUM UWARUNKOWAŃ I KIERUNKÓW ZAGOSPODAROWANIA PRZESTRZENNEGO GMINY GŁUSK PRZYJĘTEGO UCHWAŁĄ NR 1017/18 RADY GMINY GŁUSK Z DNIA 24 STYCZNIA 2019 R. ZE ZM

DOMINÓW

LEGENDA

- granica obszaru objętego planem
- linia rozgraniczająca tereny o różnym przeznaczeniu lub różnych zasadach zagospodarowania
- - - nieprzekraczalna linia zabudowy
- M tereny zabudowy mieszkaniowej (jednorodzinnej)
- MN tereny zabudowy mieszkaniowej (jednorodzinnej) z usługami
- RM tereny zabudowy zagrodowej
- KDDG tereny dróg publicznych gminnych klasy dojazdowej
- KDW tereny dróg wewnętrznych
- napowietrzna linia elektroenergetyczna
- linia kablowa elektroenergetyczna
- proponowany podział na działki budowlane
- informacyjne oznaczenie obsługi komunikacyjnej poza obszarem planu
- zymiarowana odległość mierzona w metrach
- granica obszaru objętego planem

TERENY ZABUDOWY MIESZKANIOWEJ JEDNORODZINNEJ Z AGRODOWEJ

TERENY ZABUDOWY MIESZKANIOWEJ JEDNORODZINNEJ I USŁUGOWEJ

DROGI PUBLICZNE KLASY LOKALNEJ DOJAZDOWEJ

granica obszaru objętego planem

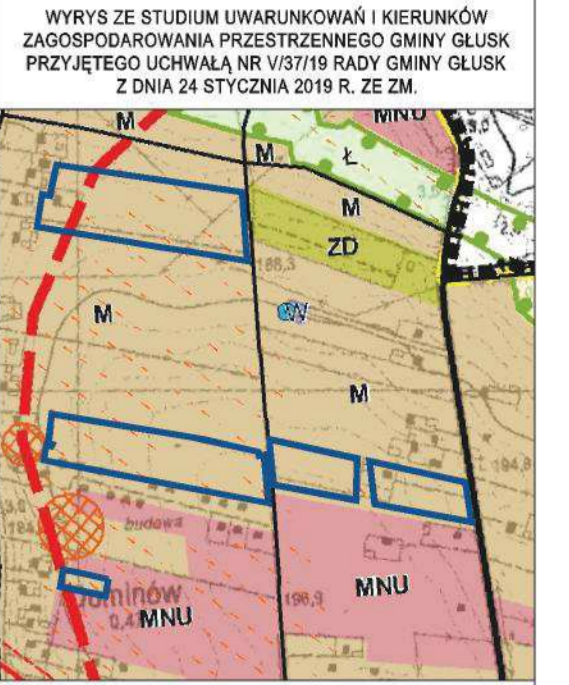
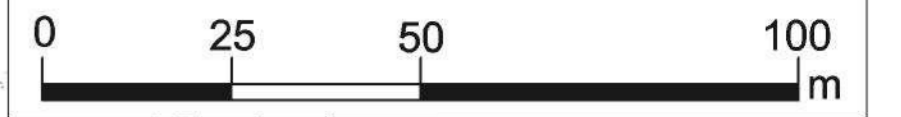
Cały obszar objęty planem pokryty jest w całości Obiegiem Zieleni Głuska. Wskazano tereny objęte niniejszym załącznikiem znajdujące się w granicach ewidencji powierzchni użytku rolnego "Rolniczy".

0 25 50 100 m

Załącznik Nr 5 do Uchwały Nr XLII/348/21 Rady Gminy Głusk z dnia 8 grudnia 2021 r.

ZMIANA MIEJSCOWEGO PLANU ZAGOSPODAROWANIA PRZESTRZENNEGO GMINY GŁUSK - ETAP II
wieś Dominów

skala 1:1000



- OZNACZENIA GRAFICZNE UŻYTE W PLANIE:**
- granica obszaru objętego planem
 - linia rozgraniczająca tereny o różnym przeznaczeniu lub różnych zasadach zagospodarowania
 - nieprzekraczalna linia zabudowy
 - MN tereny zabudowy mieszkaniowej jednorodzinnej
 - KDW tereny dróg wewnętrznych
 - informacyjne oznaczenie obsługi komunikacyjnej poza obszarem planu
 - 10 — zmiarywane odległości mierzone w metrach
- C cały obszar objęty planem położony jest w zasięgu Głównego Zbiornika Wód Podziemnych nr 406 "Nadla Lubelska"
- Wszystkie tereny objęte niniejszym załącznikiem znajdują się w granicach strefy ochrony podziemnej ujęcia wody podziemnej "Wiszczpole"

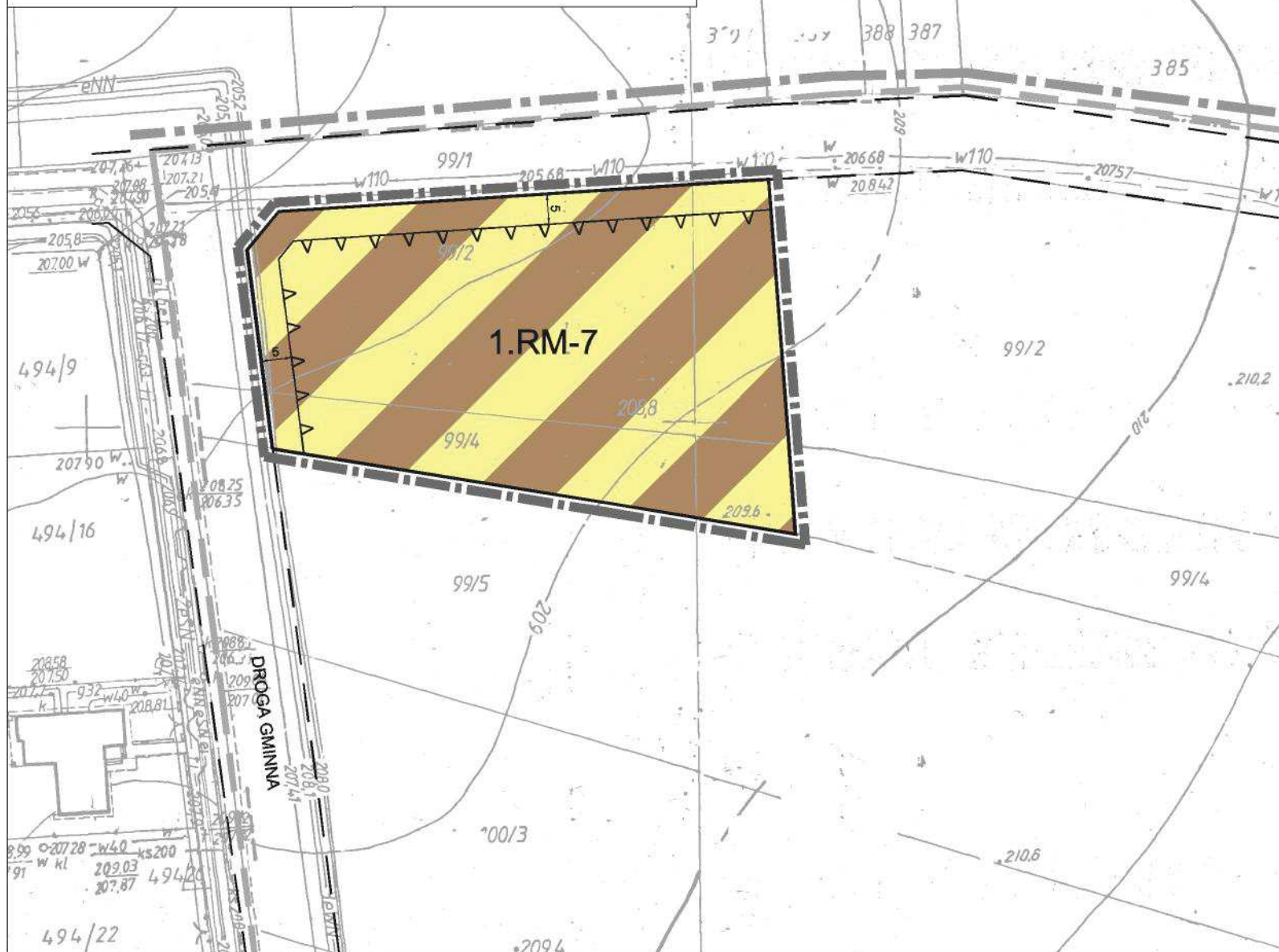
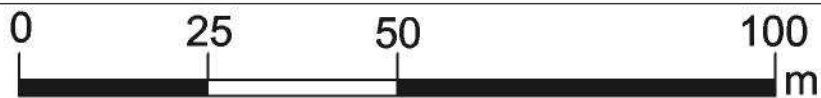


Załącznik Nr 6
 do Uchwały Nr XL/1948/21
 Rady Gminy Głusk
 z dnia 9 grudnia 2021 r.

ZMIANA MIEJSCOWEGO PLANU ZAGOSPODAROWANIA PRZESTRZENNEGO GMINY GŁUSK - ETAP II

wieś Wilczopole

skala 1:1000



WYRYS ZE STUDIUM UWARUNKOWAŃ I KIERUNKÓW ZAGOSPODAROWANIA PRZESTRZENNEGO GMINY GŁUSK PRZYJĘTEGO UCHWAŁĄ NR V/37/19 RADY GMINY GŁUSK Z DNIA 24 STYCZNIA 2019 R. ZE ZM.



M TERENY ZABUDOWY MIESZKANIOWEJ JEDNORODZINNEJ I ZAGRODOWEJ

granica obszaru objętego planem

OZNACZENIA GRAFICZNE UŻYTE W PLANIE:

- granica obszaru objętego planem
- linia rozgraniczająca tereny o różnym przeznaczeniu lub różnych zasadach zagospodarowania
- nieprzekraczalna linia zabudowy
- RM** teren zabudowy zagrodowej
- informacyjne oznaczenie granicy administracyjnej gminy
- informacyjne oznaczenie granicy obrębów ewidencyjnych
- informacyjne oznaczenie obsługi komunikacyjnej poza obszarem planu
- 10 zwymiarowane odległości mierzone w metrach

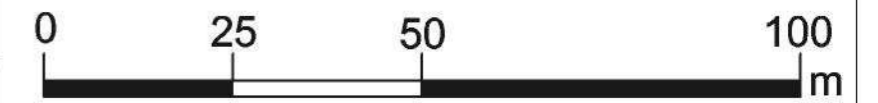
Cały obszar objęty planem położony jest w zasięgu Głównego Zbiornika Wód Podziemnych nr 406 "Niecka Lubelska"

Teren objęty niniejszym załącznikiem znajduje się w granicach terenu ochrony pośredniej ujęcia wody podziemnej "Wilczopole".

Załącznik Nr 7
do Uchwały Nr XLI/346/21
Rady Gminy Głusk
z dnia 9 grudnia 2021 r.

ZMIANA MIEJSCOWEGO PLANU ZAGOSPODAROWANIA PRZESTRZENNEGO GMINY GŁUSK - ETAP II
 wieś Wilczopole

skala 1:1000



WYRYS ZE STUDIUM UWARUNKOWAŃ I KIERUNKÓW ZAGOSPODAROWANIA PRZESTRZENNEGO GMINY GŁUSK PRZYJĘTEGO UCHWAŁĄ NR VI/37/19 RADY GMINY GŁUSK Z DNIA 24 STYCZNIA 2019 R. ZE ZM.

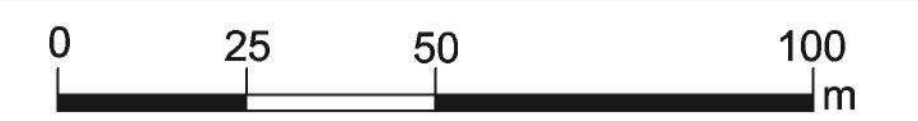
- OZNACZENIA GRAFICZNE UŻYTE W PLANIE:**
- granica obszaru objętego planem
 - linia rozgraniczająca tereny o różnym przeznaczeniu lub różnych zasadach zagospodarowania
 - nieprzekraczalna linia zabudowy
 - tereny zabudowy zagrodowej
 - tereny dróg publicznych gminnych klasy dojazdowej
 - proponowany podział na działki budowlane
 - informacyjne oznaczenie obsługi komunikacyjnej poza obszarem planu
 - zymiarowane odległości mierzone w metrach
- Cały obszar objęty planem położony jest w zasięgu Głównego Zbiornika Wód Podziemnych nr 406 "Niecka Lubelska".
 Wszystkie tereny objęte niniejszym załącznikiem znajdują się w granicach strefy ochrony pośredniej ujęcia wody podziemnej "Wilczopole".
- Załącznik Nr 8
 do Uchwały Nr XLII/346/21
 Rady Gminy Głusk
 z dnia 9 grudnia 2021 r.

granica obszaru objętego planem

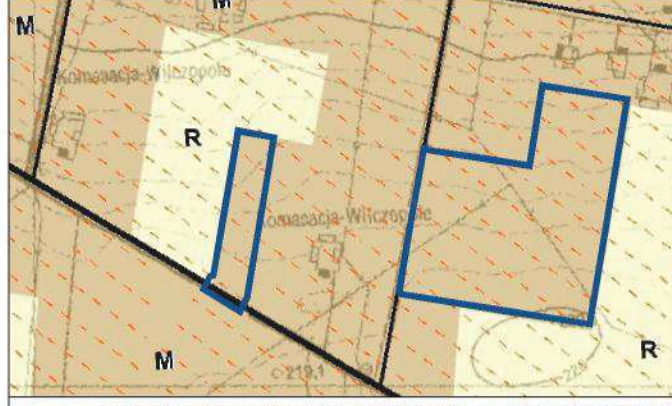
ZMIANA MIEJSCOWEGO PLANU ZAGOSPODAROWANIA PRZESTRZENNEGO GMINY GŁUSK - ETAP II

wieś Wilczopole

skala 1:1000



WYRYS ZE STUDIUM UWARUNKOWAŃ I KIERUNKÓW ZAGOSPODAROWANIA PRZESTRZENNEGO GMINY GŁUSK PRZYJĘTEGO UCZYNIAŁA NR 1077/19 RADY GMINY GŁUSK Z DNIA 24 STYCZNIA 2019 R. ZE ZM.



TERENY ZABUDOWY MIESZKANIOWEJ JEDNORODZINNEJ I ZAGRODOWEJ
M
DROGI PUBLICZNE KLASY ZBIORCZEJ/LOKALNEJ

- OZNACZENIA GRAFICZNE UŻYTE W PLANIE:**
- granica obszaru objętego planem
 - linia rozgraniczająca tereny o różnym przeznaczeniu lub różnych zasadach zagospodarowania
 - nieprzekraczalna linia zabudowy
 - RM** tereny zabudowy zagrodowej
 - KDZP** teren drogi publicznej powiatowej klasy zbiorczej
 - KDW** tereny dróg wewnętrznych
 - napowietrzna linia elektroenergetyczna średniego napięcia z pasem technologicznym
 - proponowany podział na działki budowlane
 - informacyjne oznaczenie obsługi komunikacyjnej poza obszarem planu
 - 10 — zwymlarowane odległości mierzone w metrach
- Cały obszar objęty planem pokonany jest w załączeniu Głównego Zbiornika Wód Podziemnych nr 406 "Nieska Lubelska"

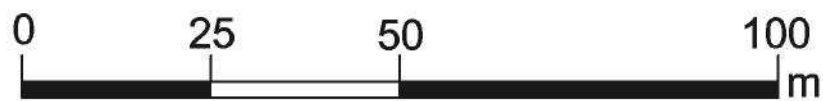
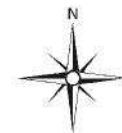


Załącznik Nr 10 do Uchwały Nr XL/1048/21 Rady Gminy Głusk z dnia 9 grudnia 2021 r.

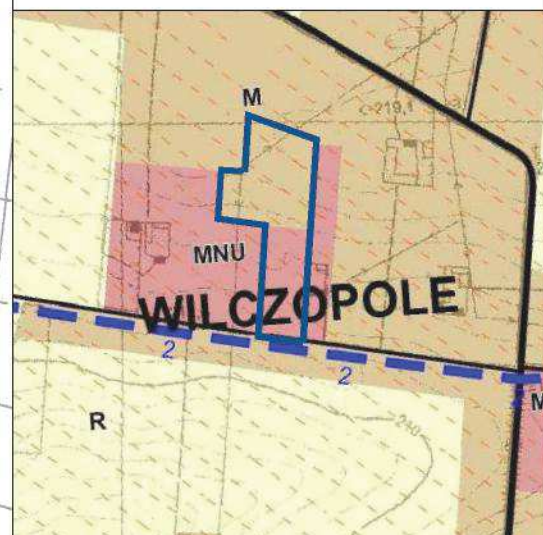
ZMIANA MIEJSCOWEGO PLANU ZAGOSPODAROWANIA PRZESTRZENNEGO GMINY GŁUSK - ETAP II

wieś Wilczopole

skala 1:1000



WYRYS ZE STUDIUM UWARUNKOWAŃ I KIERUNKÓW ZAGOSPODAROWANIA PRZESTRZENNEGO GMINY GŁUSK PRZYJĘTEGO UCHWAŁĄ NR V/37/19 RADY GMINY GŁUSK Z DNIA 24 STYCZNIA 2019 R. ZE ZM.



M TERENY ZABUDOWY MIESZKANIOWEJ JEDNORODZINNEJ I ZAGRODOWEJ
MNU TERENY ZABUDOWY MIESZKANIOWEJ JEDNORODZINNEJ I USŁUGOWEJ
R TERENY ZABUDOWY ROLNO-GOSPODARSTWA
--- DROGI PUBLICZNE KLASY LOKALNEJ/DOJAZDOWEJ

--- granica obszaru objętego planem

- OZNACZENIA GRAFICZNE UŻYTE W PLANIE:**
- granica obszaru objętego planem
 - linia rozgraniczająca tereny o różnym przeznaczeniu lub różnych zasadach zagospodarowania
 - nieprzekraczalna linia zabudowy
 - MNU** tereny zabudowy mieszkaniowej jednorodzinnej z dopuszczeniem zabudowy usługowej
 - RM** teren zabudowy zagrodowej
 - KDDG** teren drogi publicznej gminnej klasy dojazdowej
 - KDW** tereny dróg wewnętrznych
 - napowietrzne linie elektroenergetyczne średniego napięcia z pasem technologicznym
 - granica strefy ochrony pośredniej ujęcia wody podziemnej "Wilczopole"
 - proponowany podział na działki budowlane
 - informacyjne oznaczenie obsługi komunikacyjnej poza obszarem planu
 - 10** zymiarowane odległości mierzone w metrach

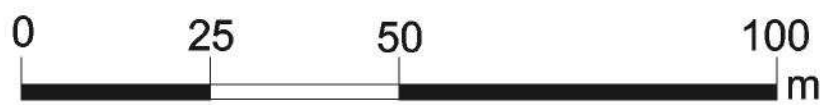
Cały obszar objęty planem położony jest w zasięgu Głównego Zbiornika Wód Podziemnych nr 406 "Niecka Lubelska"

Część terenów objętych niniejszym załącznikiem znajduje się w granicach strefy ochrony pośredniej ujęcia wody podziemnej "Wilczopole".

Załącznik Nr 11
 do Uchwały Nr XLII/346/21
 Rady Gminy Głusk
 z dnia 9 grudnia 2021 r.

ZMIANA MIEJSCOWEGO PLANU ZAGOSPODAROWANIA PRZESTRZENNEGO GMINY GŁUSK - ETAP II
wieś Wilczopole

skala 1:1000



WYRYS ZE STUDIUM UWARUNKOWAŃ I KIERUNKÓW ZAGOSPODAROWANIA PRZESTRZENNEGO GMINY GŁUSK PRZYJĘTEGO UCHWAŁĄ NR VI/37/19 RADY GMINY GŁUSK Z DNIA 24 STYCZNIA 2019 R. ZE ZM.



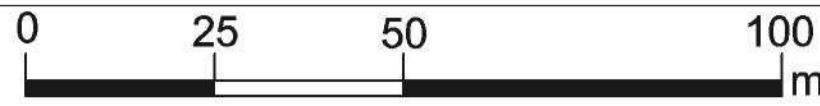
- OZNACZENIA GRAFICZNE UŻYTE W PLANIE:**
- granica obszaru objętego planem
 - linia rozgraniczająca tereny o różnym przeznaczeniu lub różnych zasadach zagospodarowania
 - nieprzekraczalna linia zabudowy
 - RM tereny zabudowy zagrodowej
 - KDDG teren drogi publicznej gminnej klasy dojazdowej
 - KXL teren ciągu pieszo - jezdnego
 - informacyjne oznaczenie obsługi komunikacyjnej poza obszarem planu
 - 10 zwymiarowane odległości mierzone w metrach
- Caly obszar objęty planem położony jest w zasięgu Głównego Zbiornika Wód Podziemnych nr 406 "Niecka Lubelska"

- M TERENY ZABUDOWY MIESZKANIOWEJ JEDNORODZINNEJ I ZAGRODOWEJ
- DROGI PUBLICZNE KLASY LOKALNEJ/DOJAZDOWEJ
- granica obszaru objętego planem

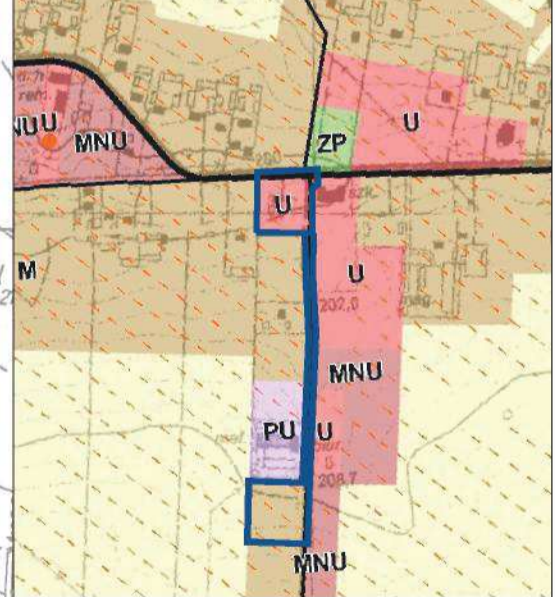
Załącznik Nr 12
do Uchwały Nr XLI/346/21
Rady Gminy Głusk
z dnia 9 grudnia 2021 r.

ZMIANA MIEJSCOWEGO PLANU ZAGOSPODAROWANIA PRZESTRZENNEGO GMINY GŁUSK - ETAP II
wieś Kolonia Wilczopole

skala 1:1000



WYRYS ZE STUDIUM UWARUNKOWAŃ I KIERUNKÓW ZAGOSPODAROWANIA PRZESTRZENNEGO GMINY GŁUSK PRZYJĘTEGO UCHWAŁĄ NR V/37/19 RADY GMINY GŁUSK Z DNIA 24 STYCZNIA 2019 R. ZE ZM.



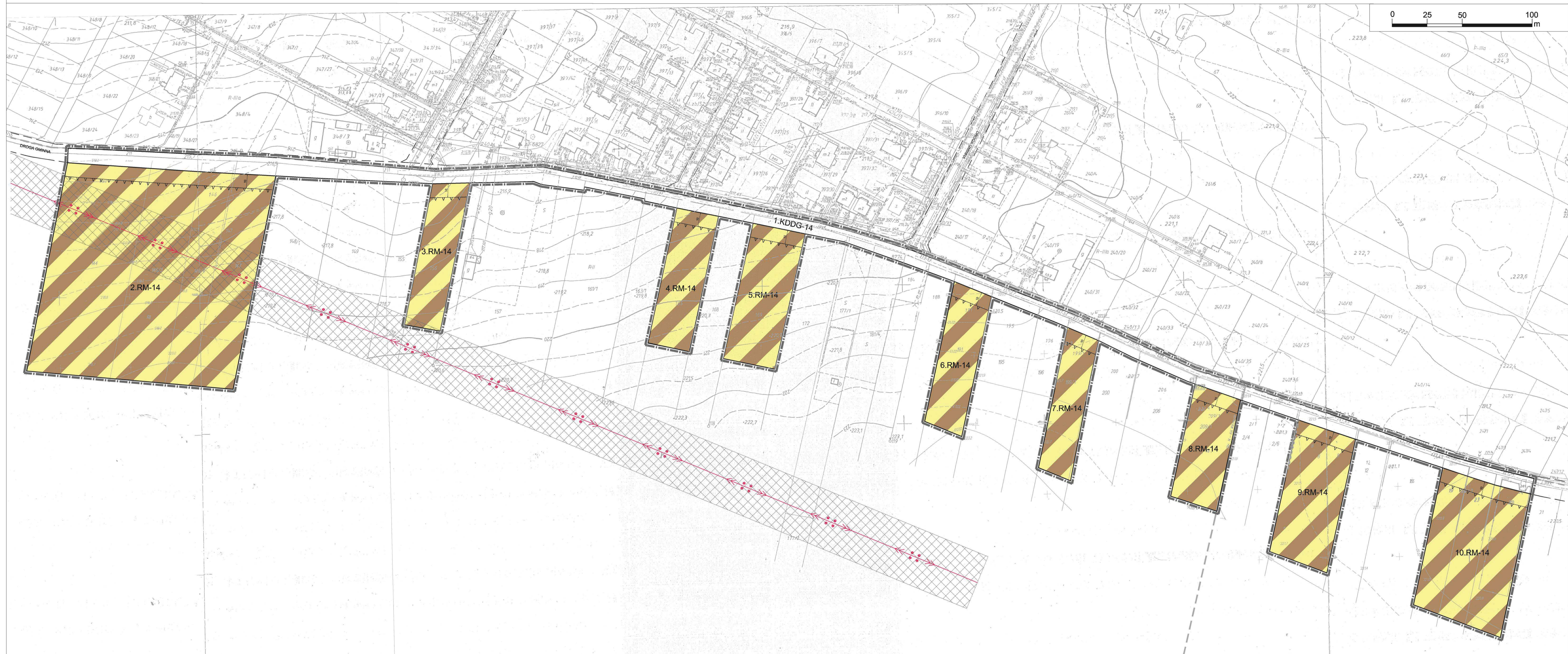
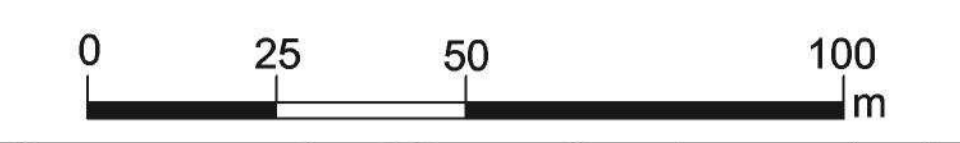
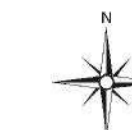
- M TERENY ZABUDOWY MIESZKANIOWEJ JEDNORODZINNEJ I ZAGRODOWEJ
 - U TERENY ZABUDOWY USŁUGOWEJ
 - DROGI PUBLICZNE KLASY LOKALNEJ/DOJAZDOWEJ
 - granica obszaru objętego planem
- OZNACZENIA GRAFICZNE UŻYTE W PLANIE:**
- granica obszaru objętego planem
 - linia rozgraniczająca tereny o różnym przeznaczeniu lub różnych zasadach zagospodarowania
 - nieprzekraczalna linia zabudowy
 - MN teren zabudowy mieszkaniowej jednorodzinnej
 - U teren zabudowy usługowej
 - KDZP teren drogi publicznej powiatowej klasy zbiorczej
 - KDDG teren drogi publicznej gminnej klasy dojazdowej
 - napowietrzne linie elektroenergetyczne średniego napięcia z pasem technologicznym
 - informacyjne oznaczenie obsługi komunikacyjnej poza obszarem planu
 - 10 - zwymerowane odległości mierzone w metrach

C cały obszar objęty planem położony jest w zasięgu Głównego Zbiornika Wód Podziemnych nr 406 "Niecka Lubelska"

Załącznik Nr 13
 do Uchwały Nr XLI/346/21
 Rady Gminy Głusk
 z dnia 9 grudnia 2021 r.

ZMIANA MIEJSCOWEGO PLANU ZAGOSPODAROWANIA PRZESTRZENNEGO GMINY GŁUSK - ETAP II
wieś Kolonia Wilczopole, wieś Kliny

skala 1:1000



WYRYS ZE STUDIUM UWARUNKOWAŃ I KIERUNKÓW ZAGOSPODAROWANIA PRZESTRZENNEGO GMINY GŁUSK - PROJEKTOWEGO OCHRAŃKA WSI WOTZTA RAZY GMINY GŁUSK - Z DNIA 04 STYCZNIA 2019 R. SZ. 20

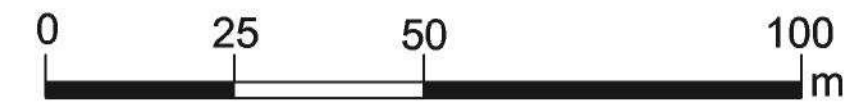
ODZWIĘCZENIA GRAFICZNE UŻYTE W PLANIE:
 - granica obszaru objętego planem
 - linia rozgraniczająca tereny o różnym przeznaczeniu lub różnych zasadach zagospodarowania
 - nieprzekraczalna linia zabudowy
 - tereny zabudowy zagrodowej
 - teren drogi publicznej (gminnej) klasy dojazdowej
 - linia elektroenergetyczna wysokiego napięcia z pasem technologicznym
 - informacyjne oznaczenie granicy obrębów miejscowych
 - informacyjne oznaczenie obsługi komunikacyjnej poza obszarem planu
 - czynniki odległości mierzone w metrach
 - cały obszar objęty planem jest w zasięgu Obszaru Ziemia Wsi Południowej w obs. "Obszar Lubelski"

TERENY ZABUDOWY MIESZKANIOWEJ JEDNORODZINNEJ I ZAGRODOWEJ
 DROGI PUBLICZNE KLASY LOKALNE I DOJAZDOWEJ
 granica obszaru objętego planem

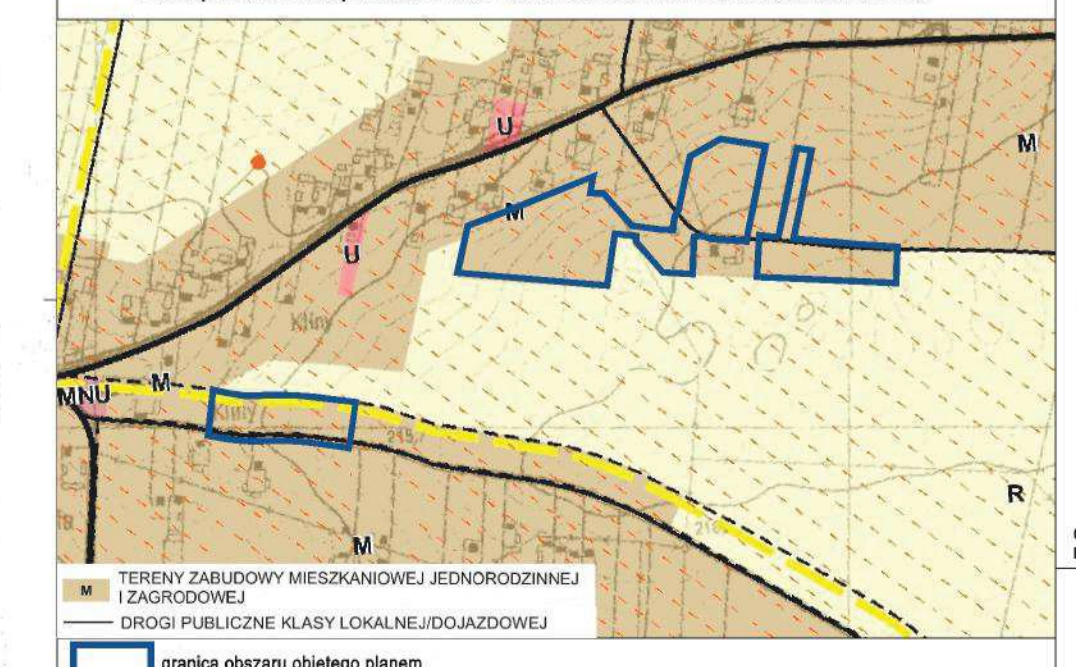
Załącznik Nr 14 do Uchwały Nr XL/1346/21 Rady Gminy Głusk z dnia 9 grudnia 2021 r.

ZMIANA MIEJSCOWEGO PLANU ZAGOSPODAROWANIA PRZESTRZENNEGO GMINY GŁUSK - ETAP II
wieś Kolonia Wilczopole, wieś Wilczopole, wieś Kliny

skala 1:1000



WYRYS ZE STUDIUM UWARUNKOWAŃ I KIERUNKÓW ZAGOSPODAROWANIA PRZESTRZENNEGO GMINY GŁUSK
PRZYJĘTEGO UCHWAŁĄ NR 107/19 RADY GMINY GŁUSK Z DNIA 24 STYCZNIA 2019 R. ZE ZM.

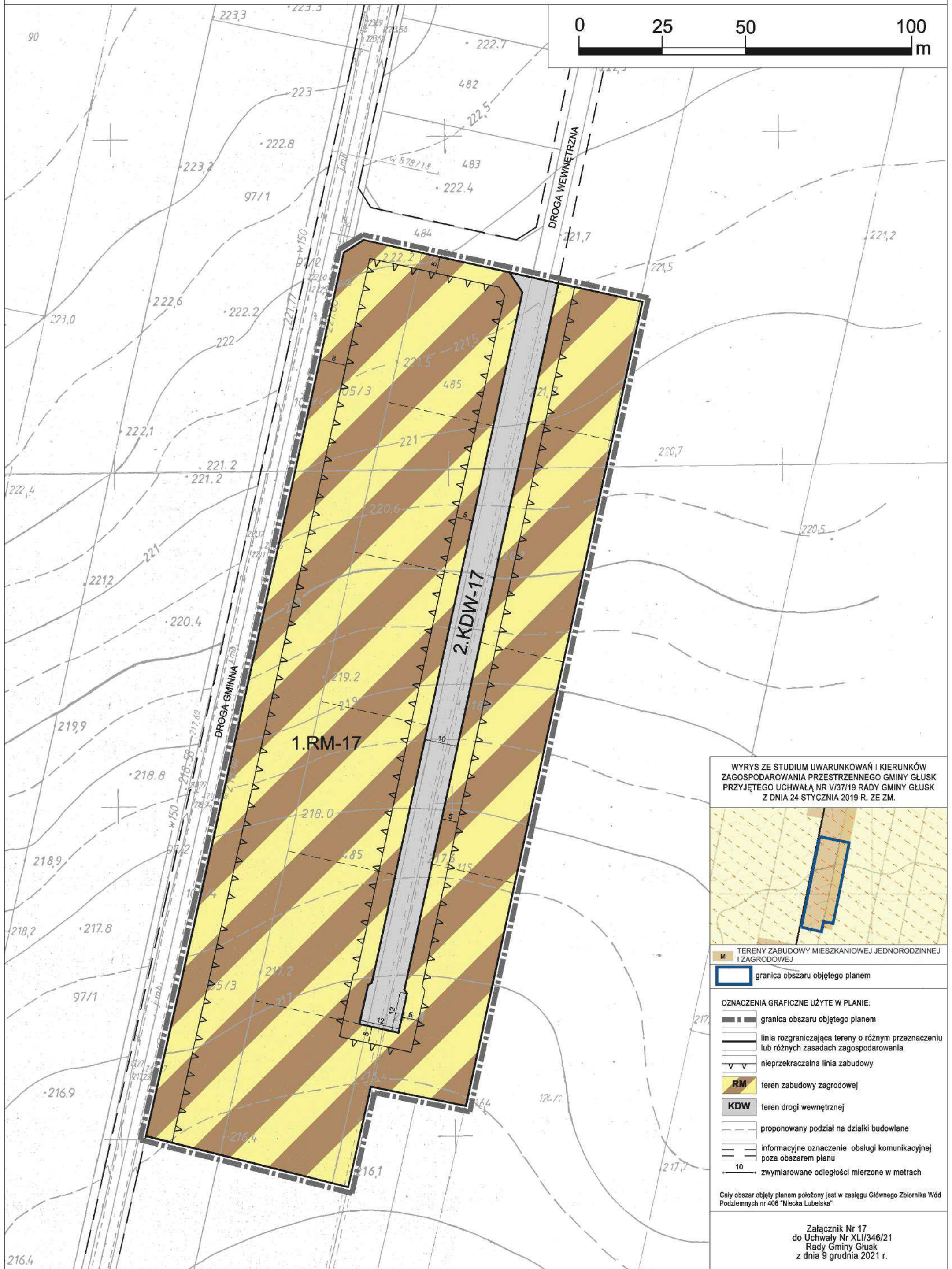
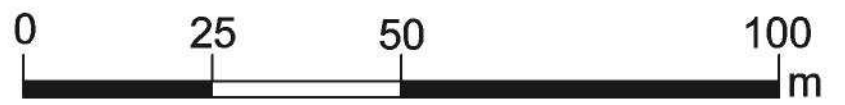
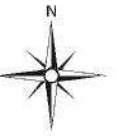


- OZNACZENIA GRAFICZNE UŻYTE W PLANIE:**
- granica obszaru objętego planem
 - linia rozgraniczająca tereny o różnym przeznaczeniu lub różnych zasadach zagospodarowania
 - nieprzekraczalna linia zabudowy
 - RM tereny zabudowy zagrodowej
 - KDDG tereny dróg publicznych gminnych klasy dojazdowej
 - KDW tereny dróg wewnętrznych
 - napowietrzna linia elektroenergetyczna
 - średniego napięcia z pasem technologicznym
 - informacyjne oznaczenie granicy obszarów ewidencyjnych
 - informacyjne oznaczenie obszarów komunikacyjnych poza obszarem planu
 - informacyjne oznaczenie obsługi komunikacyjnej
 - z wyznaczoną odległością mierzoną w metrach
- TERENY ZABUDOWY MIESZKANIOWEJ JEDNORODZINNEJ I ZAGRODOWEJ**
- DROGI PUBLICZNE KLASY LOKALNE JEDOJAZDOWEJ
 - granica obszaru objętego planem

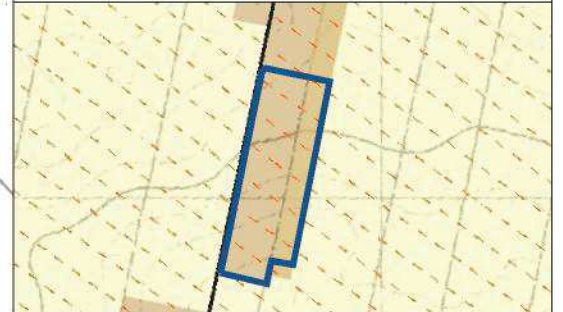
Załącznik Nr 15
do Uchwały Nr XL/1246/21
Rady Gminy Głusk
z dnia 9 grudnia 2021 r.

ZMIANA MIEJSCOWEGO PLANU ZAGOSPODAROWANIA PRZESTRZENNEGO GMINY GŁUSK - ETAP II
wieś Kliny

skala 1:1000



WYRYS ZE STUDIUM UWARUNKOWAŃ I KIERUNKÓW ZAGOSPODAROWANIA PRZESTRZENNEGO GMINY GŁUSK PRZYJĘTEGO UCHWAŁĄ NR V/37/19 RADY GMINY GŁUSK Z DNIA 24 STYCZNIA 2019 R. ZE ZM.



TERENY ZABUDOWY MIESZKANIOWEJ JEDNORODZINNEJ I ZAGRODOWEJ

M granica obszaru objętego planem

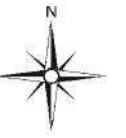
- OZNACZENIA GRAFICZNE UŻYTE W PLANIE:
- granica obszaru objętego planem
 - linia rozgraniczająca tereny o różnym przeznaczeniu lub różnych zasadach zagospodarowania
 - nieprzekraczalna linia zabudowy
 - RM teren zabudowy zagrodowej
 - KDW teren drogi wewnętrznej
 - - - proponowany podział na działki budowlane
 - informacyjne oznaczenie obsługi komunikacyjnej poza obszarem planu
 - 10 — zwymlarowane odległości mierzone w metrach

Cały obszar objęty planem położony jest w zasięgu Głównego Zbiornika Wód Podziemnych nr 406 "Niecka Lubelska"

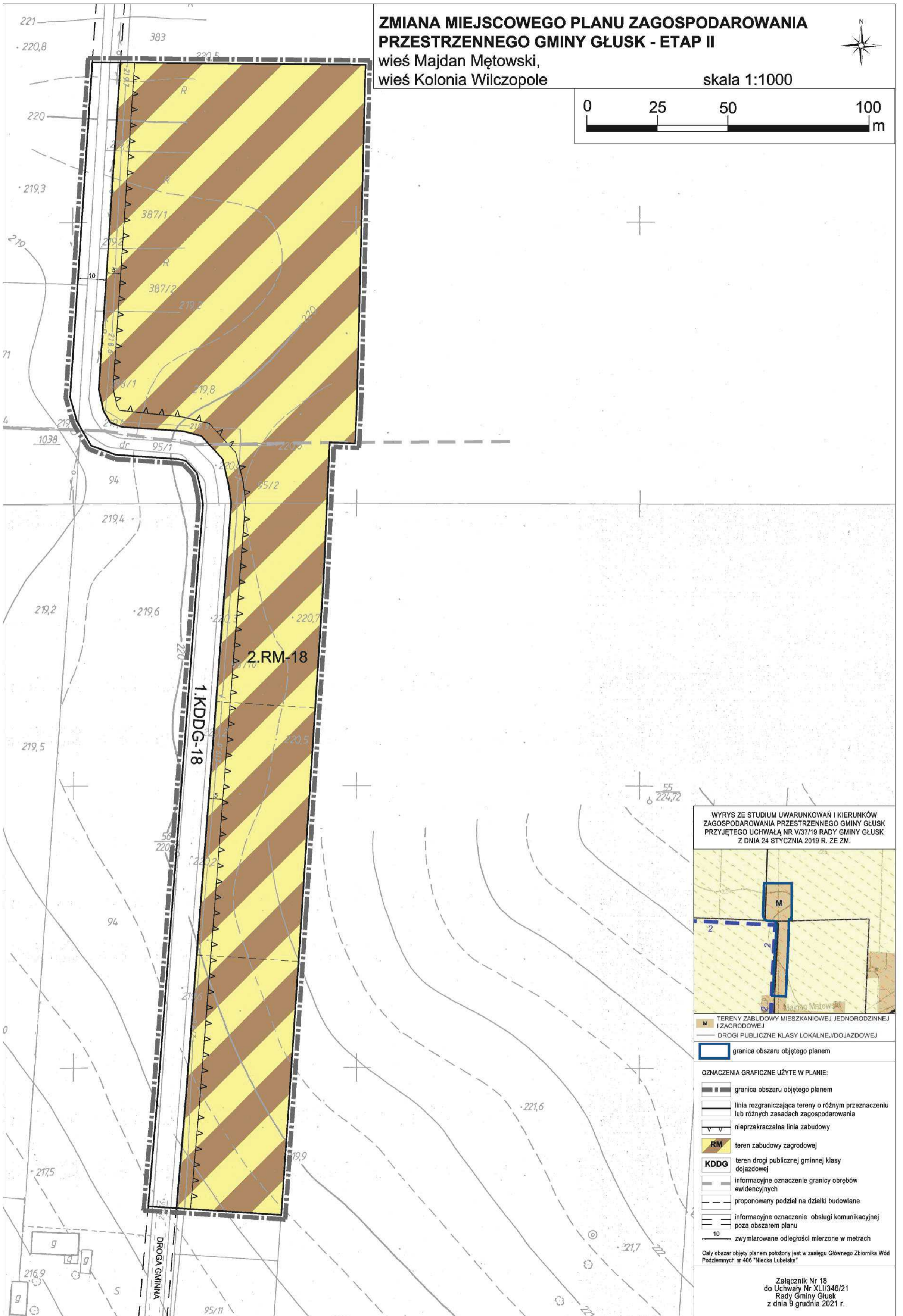
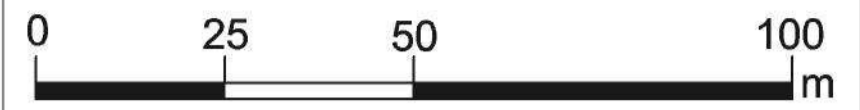
Załącznik Nr 17
do Uchwały Nr XLII/346/21
Rady Gminy Głusk
z dnia 9 grudnia 2021 r.

ZMIANA MIEJSCOWEGO PLANU ZAGOSPODAROWANIA PRZESTRZENNEGO GMINY GŁUSK - ETAP II

wieś Majdan Mętowski,
wieś Kolonia Wilczopole



skala 1:1000



WYRYS ZE STUDIUM UWARUNKOWAŃ I KIERUNKÓW ZAGOSPODAROWANIA PRZESTRZENNEGO GMINY GŁUSK PRZYJĘTEGO UCHWAŁĄ NR V/37/19 RADY GMINY GŁUSK Z DNIA 24 STYCZNIA 2019 R. ZE ZM.

M TERENY ZABUDOWY MIESZKANIOWEJ JEDNORODZINNEJ I ZAGRODOWEJ
— DROGI PUBLICZNE KLASY LOKALNEJ/DOJAZDOWEJ

□ granica obszaru objętego planem

OZNACZENIA GRAFICZNE UŻYTE W PLANIE:

- granica obszaru objętego planem
- linia rozgraniczająca tereny o różnym przeznaczeniu lub różnych zasadach zagospodarowania
- nieprzekraczalna linia zabudowy
- RM** teren zabudowy zagrodowej
- KDDG** teren drogi publicznej gminnej klasy dojazdowej
- informacyjne oznaczenie granicy obrębów ewidencyjnych
- proponowany podział na działki budowlane
- informacyjne oznaczenie obsługi komunikacyjnej poza obszarem planu
- 10** zymiarowane odległości mierzone w metrach

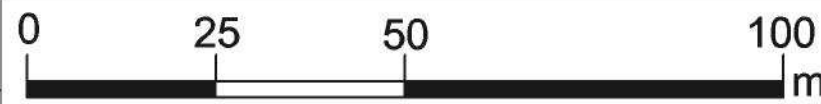
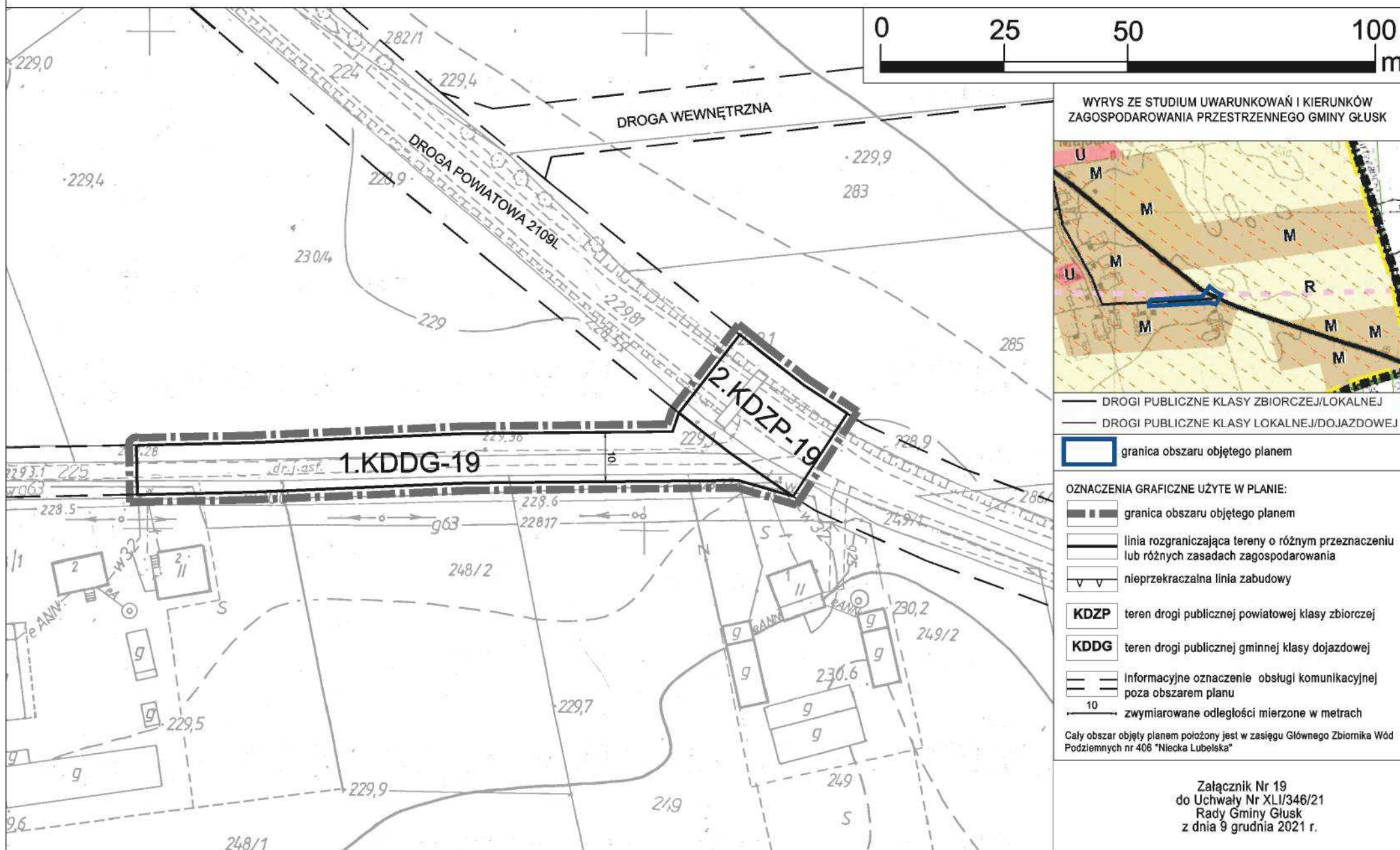
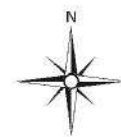
Cały obszar objęty planem położony jest w zasięgu Głównego Zbiornika Wód Podziemnych nr 406 "Niecka Lubelska"

Załącznik Nr 18
do Uchwały Nr XLI/346/21
Rady Gminy Głusk
z dnia 9 grudnia 2021 r.

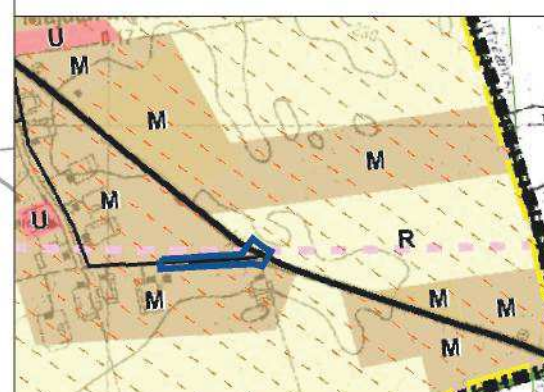
ZMIANA MIEJSCOWEGO PLANU ZAGOSPODAROWANIA PRZESTRZENNEGO GMINY GŁUSK - ETAP II

wieś Majdan Mętowski

skala 1:1000



WYRYS ZE STUDIUM UWARUNKWAŃ I KIERUNKÓW ZAGOSPODAROWANIA PRZESTRZENNEGO GMINY GŁUSK



— DROGI PUBLICZNE KLASY ZBIORCZEJ/LOKALNEJ
 — DROGI PUBLICZNE KLASY LOKALNEJ/DOJAZDOWEJ

granica obszaru objętego planem

OZNACZENIA GRAFICZNE UŻYTE W PLANIE:
 granica obszaru objętego planem
 linia rozgraniczająca tereny o różnym przeznaczeniu lub różnych zasadach zagospodarowania
 nieprzekraczalna linia zabudowy

KDZP teren drogi publicznej powiatowej klasy zbiorczej

KDDG teren drogi publicznej gminnej klasy dojazdowej

— — — — — informacyjne oznaczenie obsługi komunikacyjnej poza obszarem planu

10 — — — — — zwymiarowane odległości mierzone w metrach

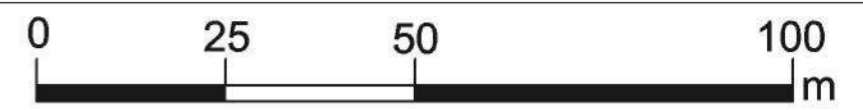
Cały obszar objęty planem położony jest w zasięgu Głównego Zbiornika Wód Podziemnych nr 406 "Niecka Lubelska"

Załącznik Nr 19
 do Uchwały Nr XLI/346/21
 Rady Gminy Głusk
 z dnia 9 grudnia 2021 r.

ZMIANA MIEJSCOWEGO PLANU ZAGOSPODAROWANIA PRZESTRZENNEGO GMINY GŁUSK - ETAP II

wieś Żabia Wola

skala 1:1000



WYRYS ZE STUDIUM UWARUNKOWAŃ I KIERUNKÓW ZAGOSPODAROWANIA PRZESTRZENNEGO GMINY GŁUSK PRZYJĘTEGO UCHWAŁĄ NR 1/37/19 RADY GMINY GŁUSK Z DNIA 24 STYCZNIA 2019 R. ZE ZM.



TERENY ZABUDOWY MIESZKANIOWEJ JEDNORODZINNEJ I ZAGRODOWEJ
 TERENY ZABUDOWY USŁUGOWEJ
 DROGI PUBLICZNE KLASY LOKALNEJ/DOJAZDOWEJ

granica obszaru objętego planem

granica obszaru objętego planem

linia rozgraniczająca tereny o różnym przeznaczeniu lub różnych zasadach zagospodarowania

nieprzekraczalna linia zabudowy

MN tereny zabudowy mieszkaniowej jednorodzinnej

U/MN teren zabudowy usługowej z dopuszczeniem zabudowy mieszkaniowej jednorodzinnej

U teren zabudowy usługowej

RM teren zabudowy zagrodowej

KDDG teren drog publicznej gminnej klasy dojazdowej

informacyjne oznaczenie granicy obrębów ewidencyjnych

informacyjne oznaczenie obsługi komunikacyjnej poza obszarem planu

10 - wymiarowane odległości mierzone w metrach

C cały obszar objęty planem położony jest w zasięgu Głównego Zbiornika Wód Podziemnych nr 406 "Niecka Lubelska"

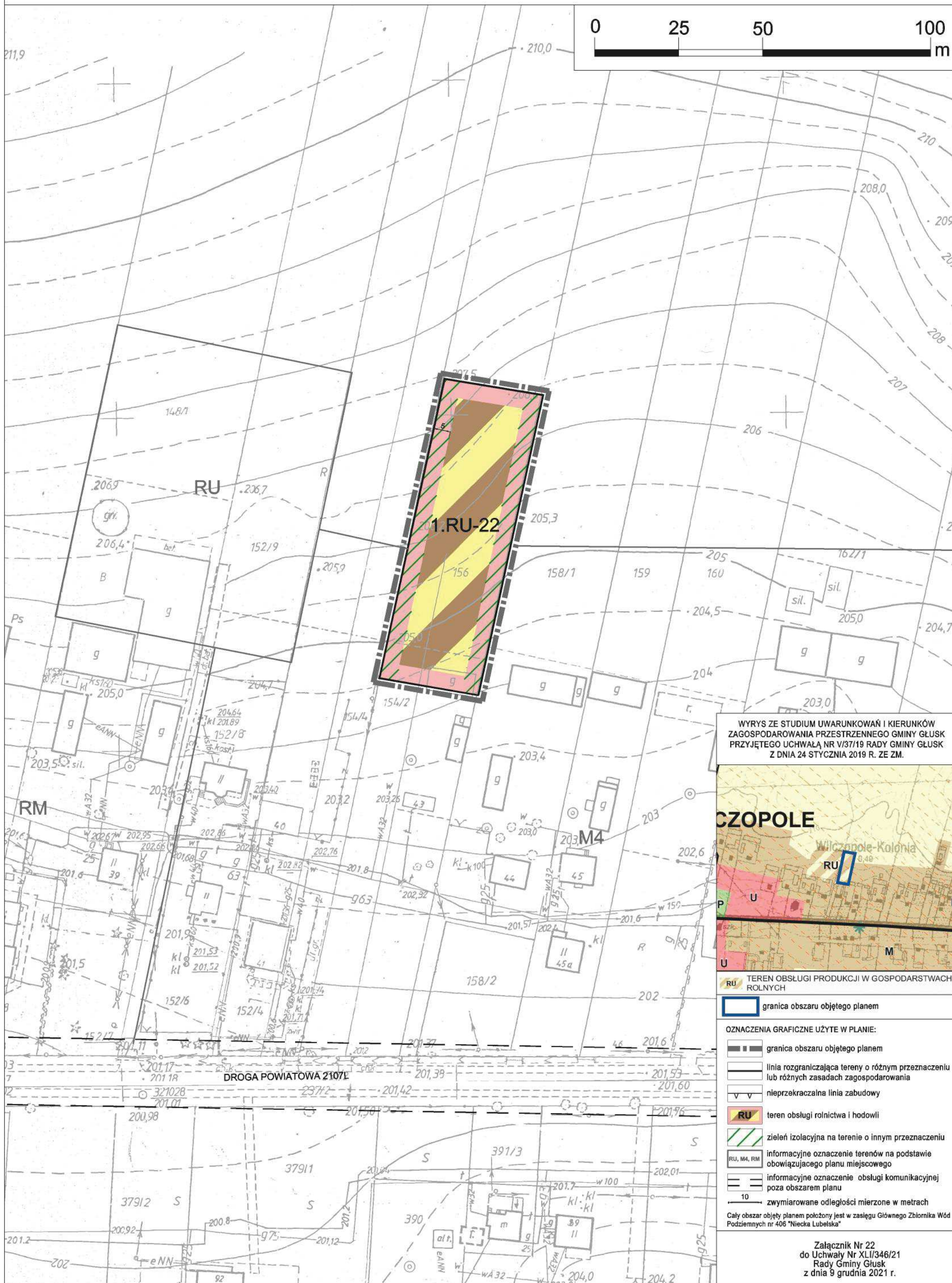
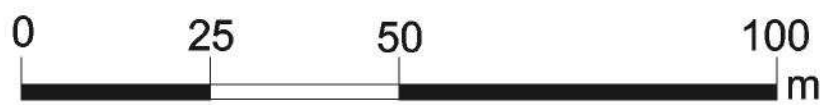
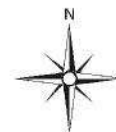
Wszystkie tereny objęte niniejszym załącznikiem znajdują się w granicach Czerniejewskiego Obszaru Chronionego Krajobrazu

Wszystkie tereny objęte niniejszym załącznikiem znajdują się w granicach strefy ochrony podziemnej "Wilczopolie".

Załącznik Nr 20
do Uchwały Nr XLII/348/21
Rady Gminy Głusk
z dnia 9 grudnia 2021 r.

ZMIANA MIEJSCOWEGO PLANU ZAGOSPODAROWANIA PRZESTRZENNEGO GMINY GŁUSK - ETAP II wieś Kolonia Wilczopole

skala 1:1000



WYRYS ZE STUDIUM UWARUNKOWAŃ I KIERUNKÓW ZAGOSPODAROWANIA PRZESTRZENNEGO GMINY GŁUSK PRZYJĘTEGO UCHWAŁĄ NR V/37/19 RADY GMINY GŁUSK Z DNIA 24 STYCZNIA 2019 R. ZE ZM.



RU TEREN OBSŁUGI PRODUKCJI W GOSPODARSTWACH ROLNYCH

granica obszaru objętego planem

OZNACZENIA GRAFICZNE UŻYTE W PLANIE:

- granica obszaru objętego planem
- linia rozgraniczająca tereny o różnym przeznaczeniu lub różnych zasadach zagospodarowania
- nieprzekraczalna linia zabudowy
- teren obsługi rolnictwa i hodowli
- zieleni izolacyjna na terenie o innym przeznaczeniu
- informacyjne oznaczenie terenów na podstawie obowiązującego planu miejscowego
- informacyjne oznaczenie obsługi komunikacyjnej poza obszarem planu
- 10 zwymerowane odległości mierzone w metrach

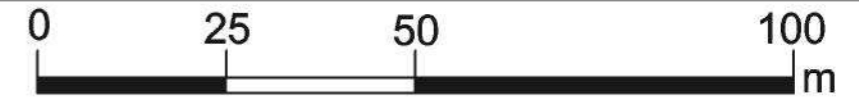

C cały obszar objęty planem położony jest w zasięgu Głównego Zbiornika Wód Podziemnych nr 406 "Niecka Lubelska"

Załącznik Nr 22
do Uchwały Nr XLI/346/21
Rady Gminy Głusk
z dnia 9 grudnia 2021 r.

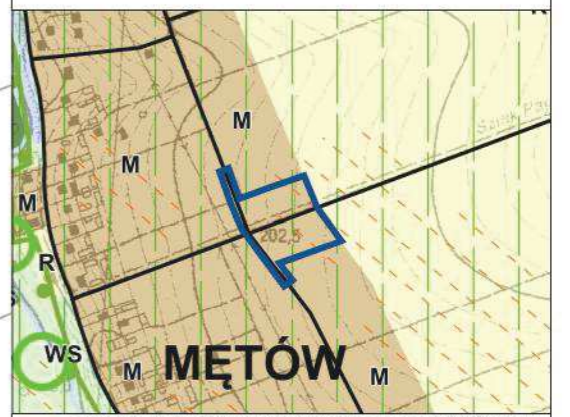
ZMIANA MIEJSCOWEGO PLANU ZAGOSPODAROWANIA PRZESTRZENNEGO GMINY GŁUSK - ETAP II

wieś Mętów

skala 1:1000



WYRYS ZE STUDIUM UWARUNKOWAŃ I KIERUNKÓW ZAGOSPODAROWANIA PRZESTRZENNEGO GMINY GŁUSK



M TERENY ZABUDOWY MIESZKANIOWEJ JEDNORODZINNEJ I ZAGRODOWEJ
 — DROGI PUBLICZNE KLASY LOKALNEJ/DOJAZDOWEJ
 [Symbol] granica obszaru objętego planem

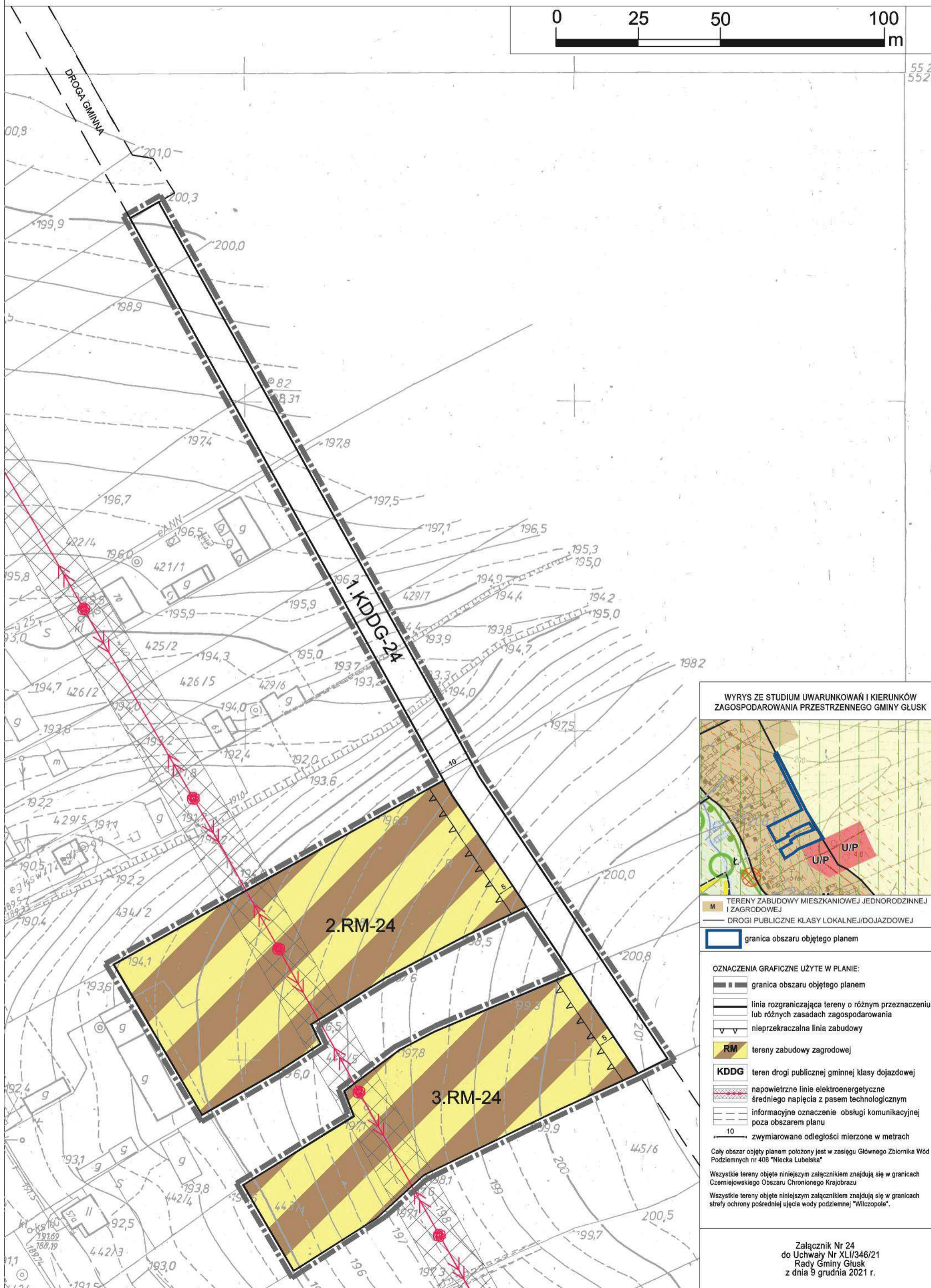
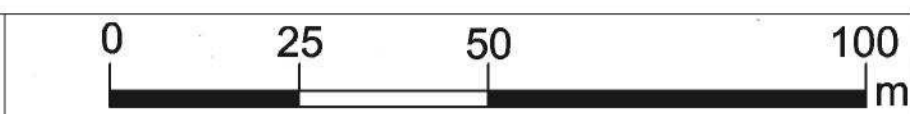
OZNACZENIA GRAFICZNE UŻYTE W PLANIE:
 [Symbol] granica obszaru objętego planem
 [Symbol] linia rozgraniczająca tereny o różnym przeznaczeniu lub różnych zasadach zagospodarowania
 [Symbol] nieprzekraczalna linia zabudowy
 [Symbol] tereny zabudowy zagrodowej
 [Symbol] tereny dróg publicznych gminnych klasy dojazdowej
 [Symbol] informacyjne oznaczenie obsługi komunikacyjnej poza obszarem planu
 10 — zwymiarowane odległości mierzone w metrach

Cały obszar objęty planem położony jest w zasięgu Głównego Zbiornika Wód Podziemnych nr 406 "Niecka Lubelska"
 Wszystkie tereny objęte niniejszym załącznikiem znajdują się w granicach Czemieljowskiego Obszaru Chronionego Krajobrazu
 Wszystkie tereny objęte niniejszym załącznikiem znajdują się w granicach strefy ochrony pośredniej ujęcia wody podziemnej "Wilczopole".

Załącznik Nr 23
 do Uchwały Nr XLI/346/21
 Rady Gminy Głusk
 z dnia 9 grudnia 2021 r.

ZMIANA MIEJSCOWEGO PLANU ZAGOSPODAROWANIA PRZESTRZENNEGO GMINY GŁUSK - ETAP II wieś Mętów

skala 1:1000



WYRYS ZE STUDIUM UWARUNKOWAŃ I KIERUNKÓW ZAGOSPODAROWANIA PRZESTRZENNEGO GMINY GŁUSK

TERENY ZABUDOWY MIESZKANIOWEJ JEDNORODZINNEJ I ZAGRODOWEJ
 M TERENY ZABUDOWY MIESZKANIOWEJ JEDNORODZINNEJ I ZAGRODOWEJ
 DROGI PUBLICZNE KLASY LOKALNEJ/DOJAZDOWEJ

granica obszaru objętego planem

OZNACZENIA GRAFICZNE UŻYTE W PLANIE:

- granica obszaru objętego planem
- linia rozgraniczająca tereny o różnym przeznaczeniu lub różnych zasadach zagospodarowania
- nieprzekraczalna linia zabudowy
- RM tereny zabudowy zagrodowej
- KDDG teren drogi publicznej gminnej klasy dojazdowej
- napowietrzne linie elektroenergetyczne średniego napięcia z pasem technologicznym
- informacyjne oznaczenie obsługi komunikacyjnej poza obszarem planu
- 10 — zwiarymowane odległości mierzone w metrach

Cały obszar objęty planem położony jest w zasięgu Głównego Zbiornika Wód Podziemnych nr 406 "Niecka Lubelska"

Wszystkie tereny objęte niniejszym załącznikiem znajdują się w granicach Czerniejowskiego Obszaru Chronionego Krajobrazu

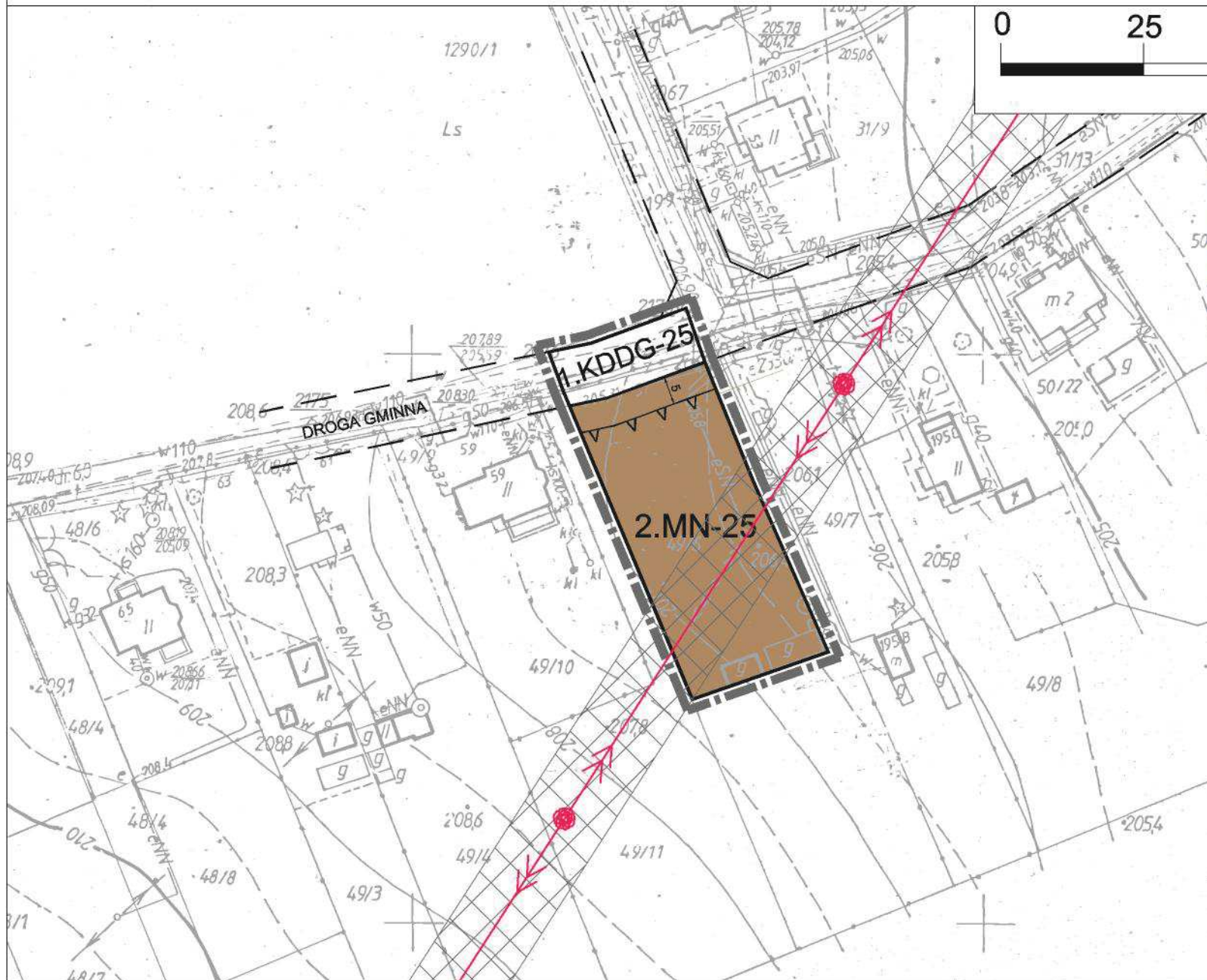
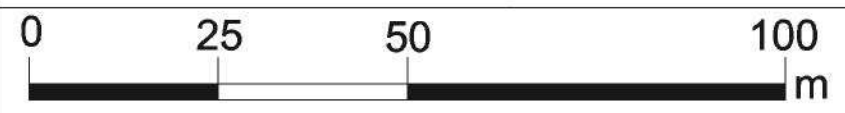
Wszystkie tereny objęte niniejszym załącznikiem znajdują się w granicach strefy ochrony pośredniej ujęcia wody podziemnej "Wilczopole".

Załącznik Nr 24
do Uchwały Nr XLI/346/21
Rady Gminy Głusk
z dnia 9 grudnia 2021 r.

ZMIANA MIEJSCOWEGO PLANU ZAGOSPODAROWANIA PRZESTRZENNEGO GMINY GŁUSK - ETAP II

wieś Mętów

skala 1:1000



WYRYS ZE STUDIUM UWARUNKOWAŃ I KIERUNKÓW ZAGOSPODAROWANIA PRZESTRZENNEGO GMINY GŁUSK



M TERENY ZABUDOWY MIESZKANIOWEJ JEDNORODZINNEJ I ZAGRODOWEJ
 — DROGI PUBLICZNE KLASY LOKALNEJ/DOJAZDOWEJ

granica obszaru objętego planem

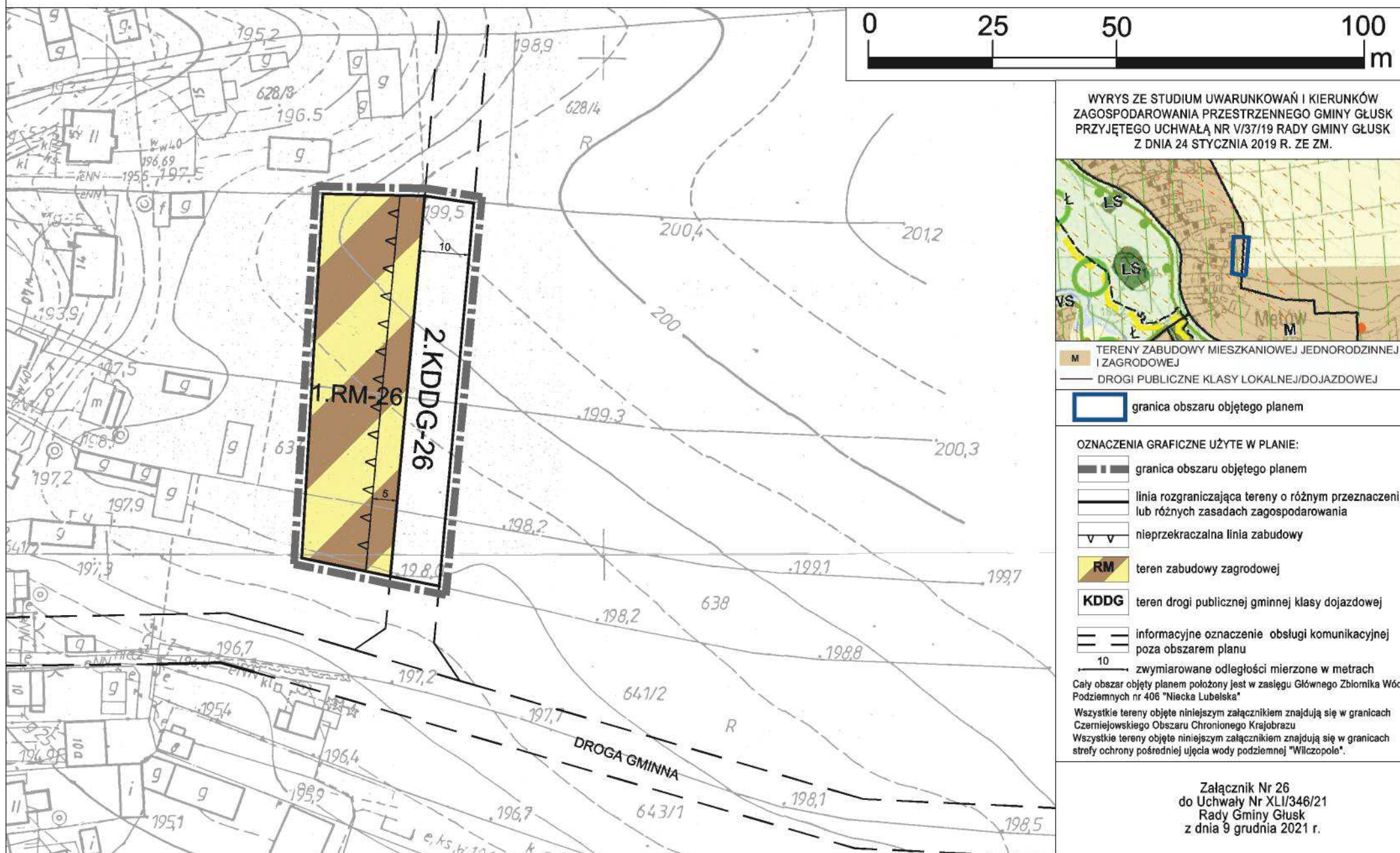
- OZNACZENIA GRAFICZNE UŻYTE W PLANIE:
- granica obszaru objętego planem
 - linia rozgraniczająca tereny o różnym przeznaczeniu lub różnych zasadach zagospodarowania
 - nieprzekraczalna linia zabudowy
 - MN** teren zabudowy mieszkaniowej jednorodzinnej
 - KDDG** teren drogi publicznej gminnej klasy dojazdowej
 - napowietrzne linie elektroenergetyczne średniego napięcia z pasem technologicznym
 - informacyjne oznaczenie obsługi komunikacyjnej poza obszarem planu
 - 10 zwymerowane odległości mierzone w metrach
- C cały obszar objęty planem położony jest w zasięgu Głównego Zbiornika Wód Podziemnych nr 406 "Niecka Lubelska"
 Wszystkie tereny objęte niniejszym załącznikiem znajdują się w granicach strefy ochrony pośredniej ujęcia wody podziemnej "Wilczopol".

Załącznik Nr 25
 do Uchwały Nr XLI/346/21
 Rady Gminy Głusk
 z dnia 9 grudnia 2021 r.

ZMIANA MIEJSCOWEGO PLANU ZAGOSPODAROWANIA PRZESTRZENNEGO GMINY GŁUSK - ETAP II

wieś Mętów

skala 1:1000



WYRYS ZE STUDIUM UWARUNKOWAŃ I KIERUNKÓW ZAGOSPODAROWANIA PRZESTRZENNEGO GMINY GŁUSK PRZYJĘTEGO UCHWAŁĄ NR V/37/19 RADY GMINY GŁUSK Z DNIA 24 STYCZNIA 2019 R. ZE ZM.



M TERENY ZABUDOWY MIESZKANIOWEJ JEDNORODZINNEJ I ZAGRODOWEJ
— DROGI PUBLICZNE KLASY LOKALNEJ/DOJAZDOWEJ

granica obszaru objętego planem

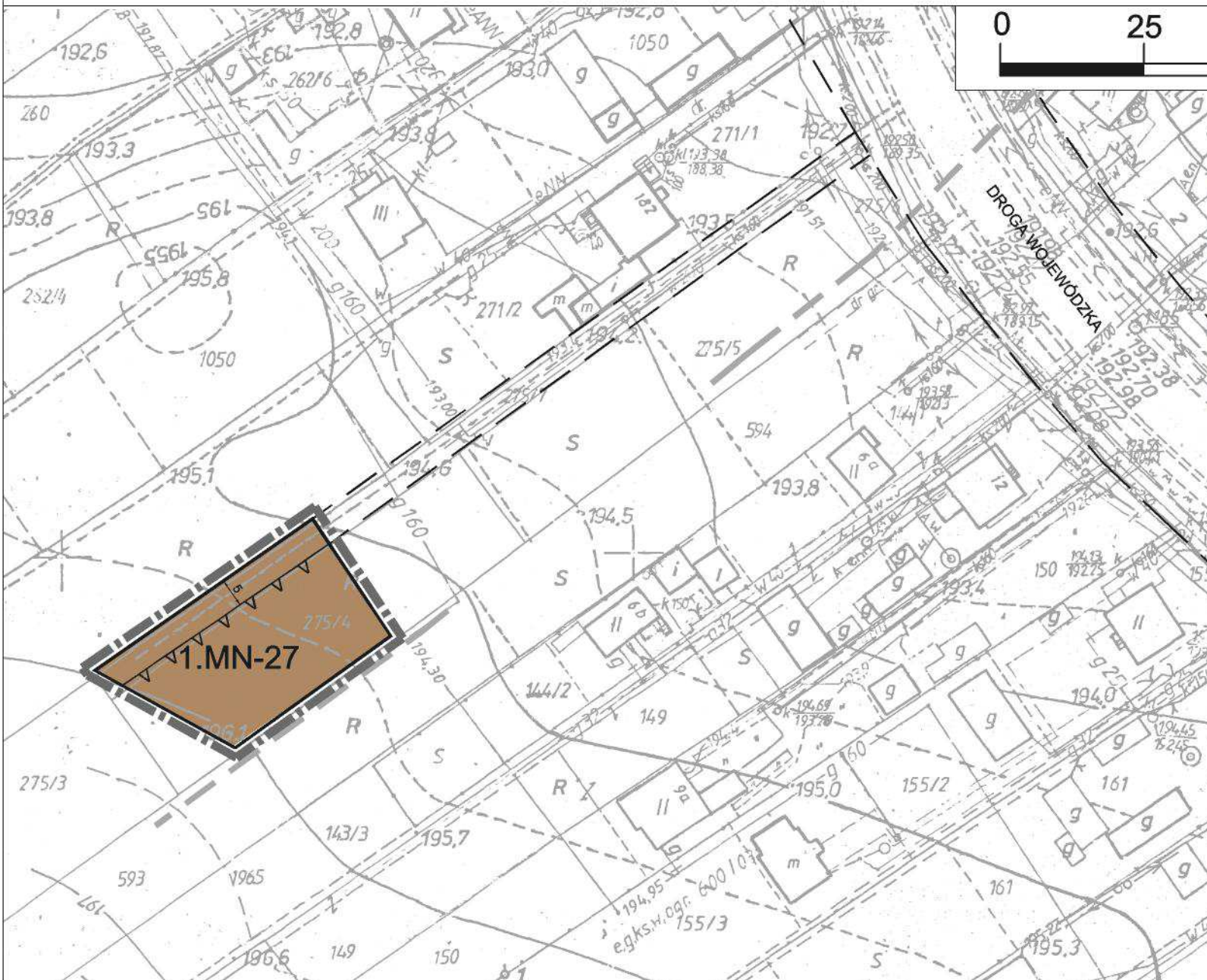
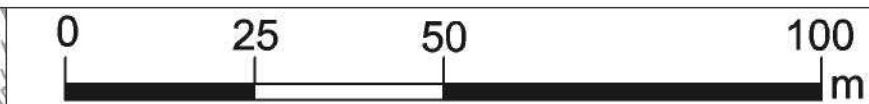
- OZNACZENIA GRAFICZNE UŻYTE W PLANIE:**
- granica obszaru objętego planem
 - linia rozgraniczająca tereny o różnym przeznaczeniu lub różnych zasadach zagospodarowania
 - nieprzekraczalna linia zabudowy
 - RM** teren zabudowy zagrodowej
 - KDDG** teren drogi publicznej gminnej klasy dojazdowej
 - informacyjne oznaczenie obsługi komunikacyjnej poza obszarem planu
 - 10
zwymerowane odległości mierzone w metrach

Cały obszar objęty planem położony jest w zasięgu Głównego Zbiornika Wód Podziemnych nr 406 "Niecka Lubelska"
 Wszystkie tereny objęte niniejszym załącznikiem znajdują się w granicach Czerniejowskiego Obszaru Chronionego Krajobrazu
 Wszystkie tereny objęte niniejszym załącznikiem znajdują się w granicach strefy ochrony pośredniej ujęcia wody podziemnej "Wilczopole".

Załącznik Nr 26
 do Uchwały Nr XLI/346/21
 Rady Gminy Głusk
 z dnia 9 grudnia 2021 r.

ZMIANA MIEJSCOWEGO PLANU ZAGOSPODAROWANIA PRZESTRZENNEGO GMINY GŁUSK - ETAP II wieś Mętów

skala 1:1000



WYRYS ZE STUDIUM UWARUNKOWAŃ I KIERUNKÓW ZAGOSPODAROWANIA PRZESTRZENNEGO GMINY GŁUSK PRZYJĘTEGO UCHWAŁĄ NR V/37/19 RADY GMINY GŁUSK Z DNIA 24 STYCZNIA 2019 R. ZE ZM.



M TERENY ZABUDOWY MIESZKANIOWEJ JEDNORODZINNEJ I ZAGRODOWEJ

granica obszaru objętego planem

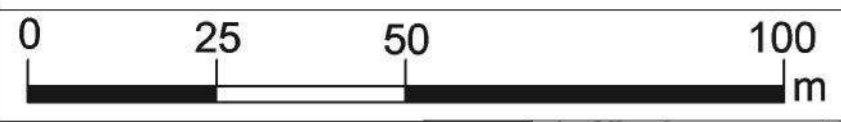
- OZNACZENIA GRAFICZNE UŻYTE W PLANIE:
- granica obszaru objętego planem
 - linia rozgraniczająca tereny o różnym przeznaczeniu lub różnych zasadach zagospodarowania
 - nieprzekraczalna linia zabudowy
 - MN** teren zabudowy mieszkaniowej jednorodzinnej
 - informacyjne oznaczenie granicy obrębów ewidencyjnych
 - informacyjne oznaczenie obsługi komunikacyjnej poza obszarem planu
 - 10 zwiarymowane odległości mierzone w metrach

Cały obszar objęty planem położony jest w zasięgu Głównego Zbiornika Wód Podziemnych nr 406 "Niecka Lubelska"
Teren objęty niniejszym załącznikiem znajduje się w granicach Czerniejowskiego Obszaru Chronionego Krajobrazu

Załącznik Nr 27
do Uchwały Nr XLII/346/21
Rady Gminy Głusk
z dnia 9 grudnia 2021 r.

ZMIANA MIEJSCOWEGO PLANU ZAGOSPODAROWANIA PRZESTRZENNEGO GMINY GŁUSK - ETAP II wieś Głuszczyzna

skala 1:1000

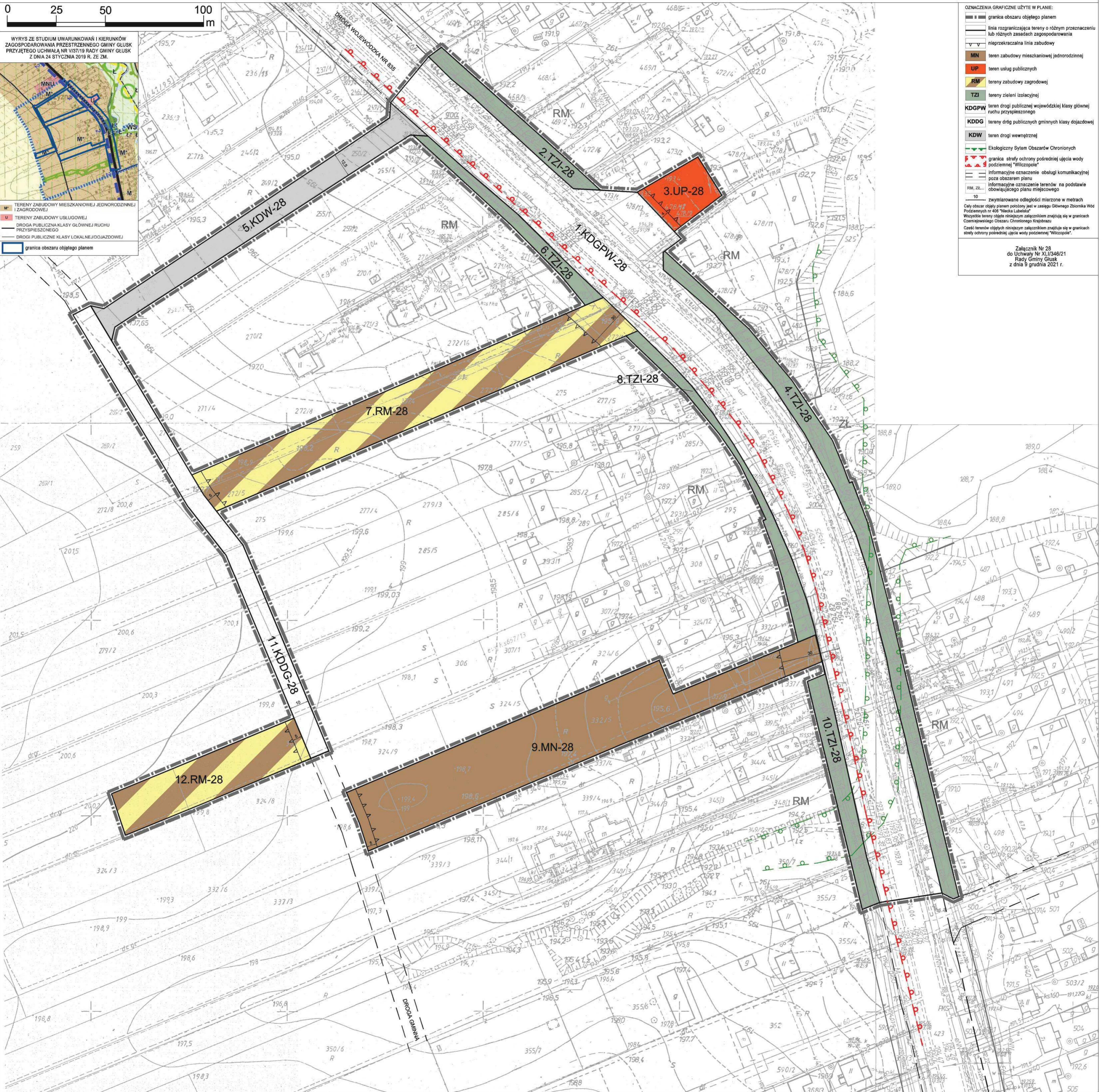


WYRYS ZE STUDIUM UWARUNKOWAŃ I KIERUNKÓW ZAGOSPODAROWANIA PRZESTRZENNEGO GMINY GŁUSK PRZYJĘTEGO UCHWAŁĄ NR 1071/19 RADY GMINY GŁUSK Z DNIA 24 STYCZNIA 2019 R. ZE ZM.



- M¹ TERENY ZABUDOWY MIESZKANIOWEJ JEDNORODZINNEJ I ZAGRODOWEJ
- U¹ TERENY ZABUDOWY USŁUGOWEJ
- DROGA PUBLICZNA KLASY GŁÓWNEJ RUCHU PRZYSPIESZONOGO
- DROGI PUBLICZNE KLASY LOKALNEJ/DOJAZDOWEJ
- granicza obszaru objętego planem

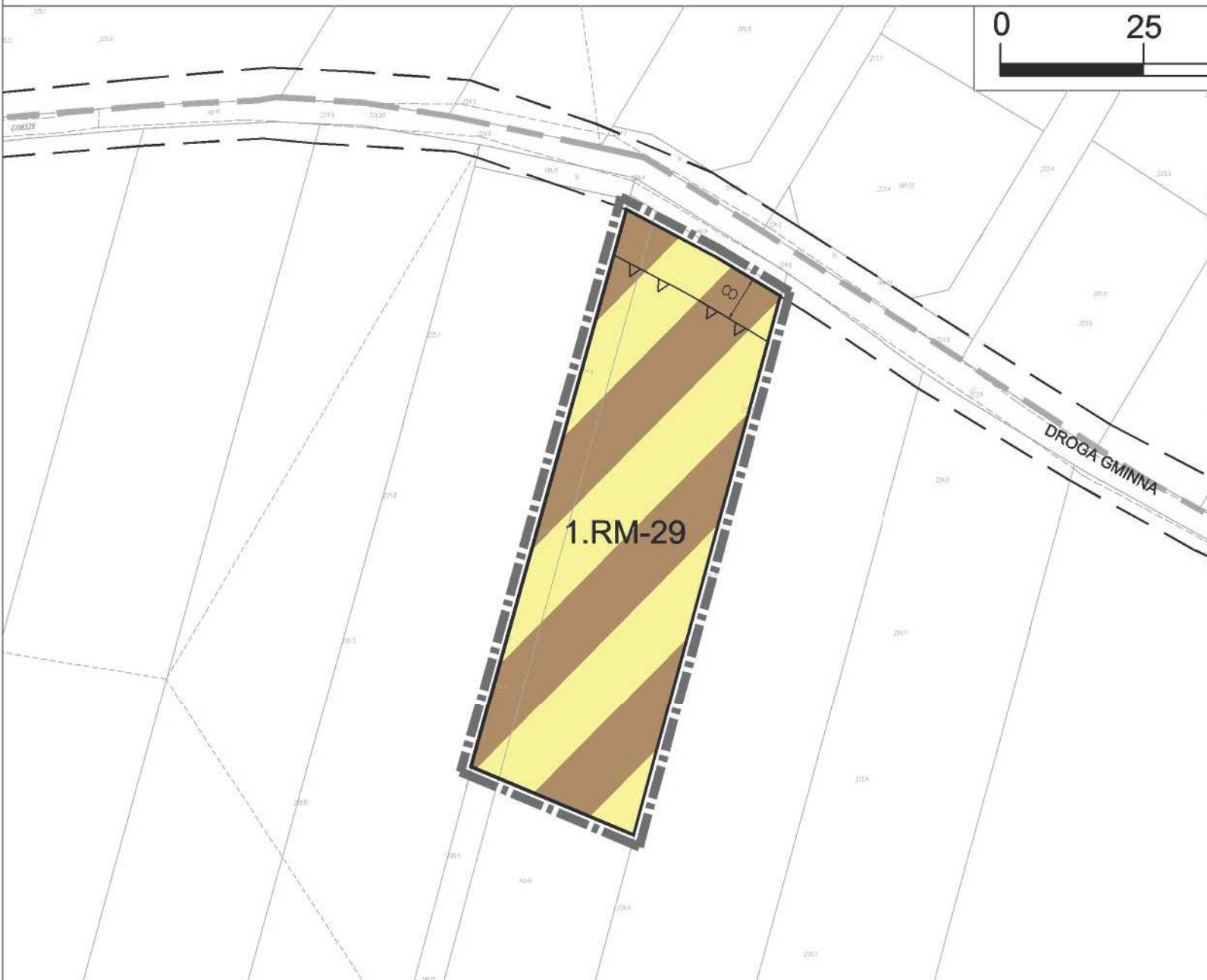
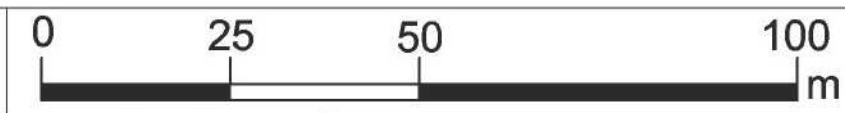
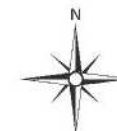
- OZNACZENIA GRAFICZNE UŻYTE W PLANIE:
- granicza obszaru objętego planem
 - linia rozgraniczająca tereny o różnym przeznaczeniu lub różnych zasadach zagospodarowania
 - nieprzekraczalna linia zabudowy
 - MN teren zabudowy mieszkaniowej jednorodzinnej
 - UP teren usług publicznych
 - RM tereny zabudowy zagrodowej
 - TZI teren zieleni izolacyjnej
 - KDGPW teren drogi publicznej wojewódzkiej klasy głównej ruchu przyspieszonego
 - KDDG tereny dróg publicznych gminnych klasy dojazdowej
 - KDW teren drogi wewnętrznej
 - Ekologiczny System Obszarów Chronionych
 - granicza strefy ochrony pośredniej ujścia wody podziemnej "Wilczopole"
 - Informacyjne oznaczenie obsługi komunikacyjnej poza obszarem planu
 - Informacyjne oznaczenie terenów na podstawie obowiązującego planu miejscowego
 - zwymerowane odległości mierzone w metrach
- Cały obszar objęty planem podlega jest w zakresie Głównego Zbiornika Wód Podziemnych nr 406 "Niedźwiedzia".
Wszystkie tereny objęte niniejszym załącznikiem znajdują się w granicach Cieszanowskiego Obszaru Chronionego Krajobrazu.
Część terenów objętych niniejszym załącznikiem znajduje się w granicach strefy ochrony pośredniej ujścia wody podziemnej "Wilczopole".
- Załącznik Nr 28
do Uchwały Nr XLII/346/21
Rady Gminy Głusk
z dnia 9 grudnia 2021 r.



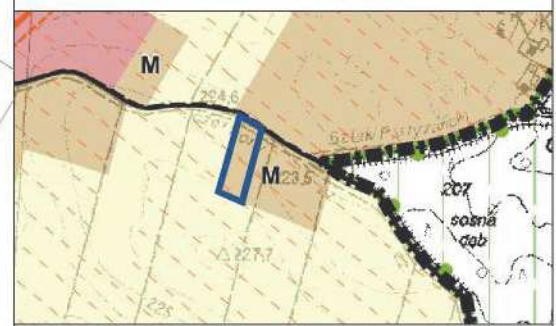
ZMIANA MIEJSCOWEGO PLANU ZAGOSPODAROWANIA PRZESTRZENNEGO GMINY GŁUSK - ETAP II

wieś Kliny

skala 1:1000



WYRYS ZE STUDIUM UWARUNKOWAŃ I KIERUNKÓW ZAGOSPODAROWANIA PRZESTRZENNEGO GMINY GŁUSK PRZYJĘTEGO UCHWAŁĄ NR V/37/19 RADY GMINY GŁUSK Z DNIA 24 STYCZNIA 2019 R. ZE ZM.



M TERENY ZABUDOWY MIESZKANIOWEJ JEDNORODZINNEJ I ZAGRODOWEJ

granica obszaru objętego planem

- OZNACZENIA GRAFICZNE UŻYTE W PLANIE:
- granica obszaru objętego planem
 - linia rozgraniczająca tereny o różnym przeznaczeniu lub różnych zasadach zagospodarowania
 - nieprzekraczalna linia zabudowy
 - RM teren zabudowy zagrodowej
 - informacyjne oznaczenie granicy obrębów ewidencyjnych
 - informacyjne oznaczenie obsługi komunikacyjnej poza obszarem planu
 - wymiarowane odległości mierzone w metrach

Cały obszar objęty planem położony jest w zasięgu Głównego Zbiornika Wód Podziemnych nr 406 "Niecka Lubelska"

Załącznik Nr 29
do Uchwały Nr XLII/346/21
Rady Gminy Głusk
z dnia 9 grudnia 2021 r.