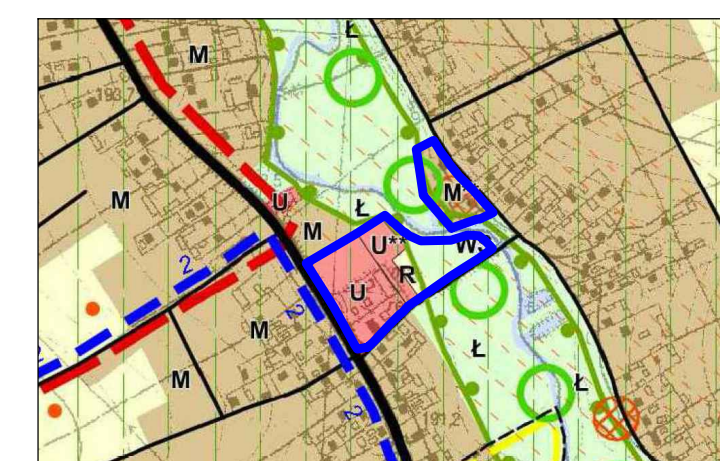
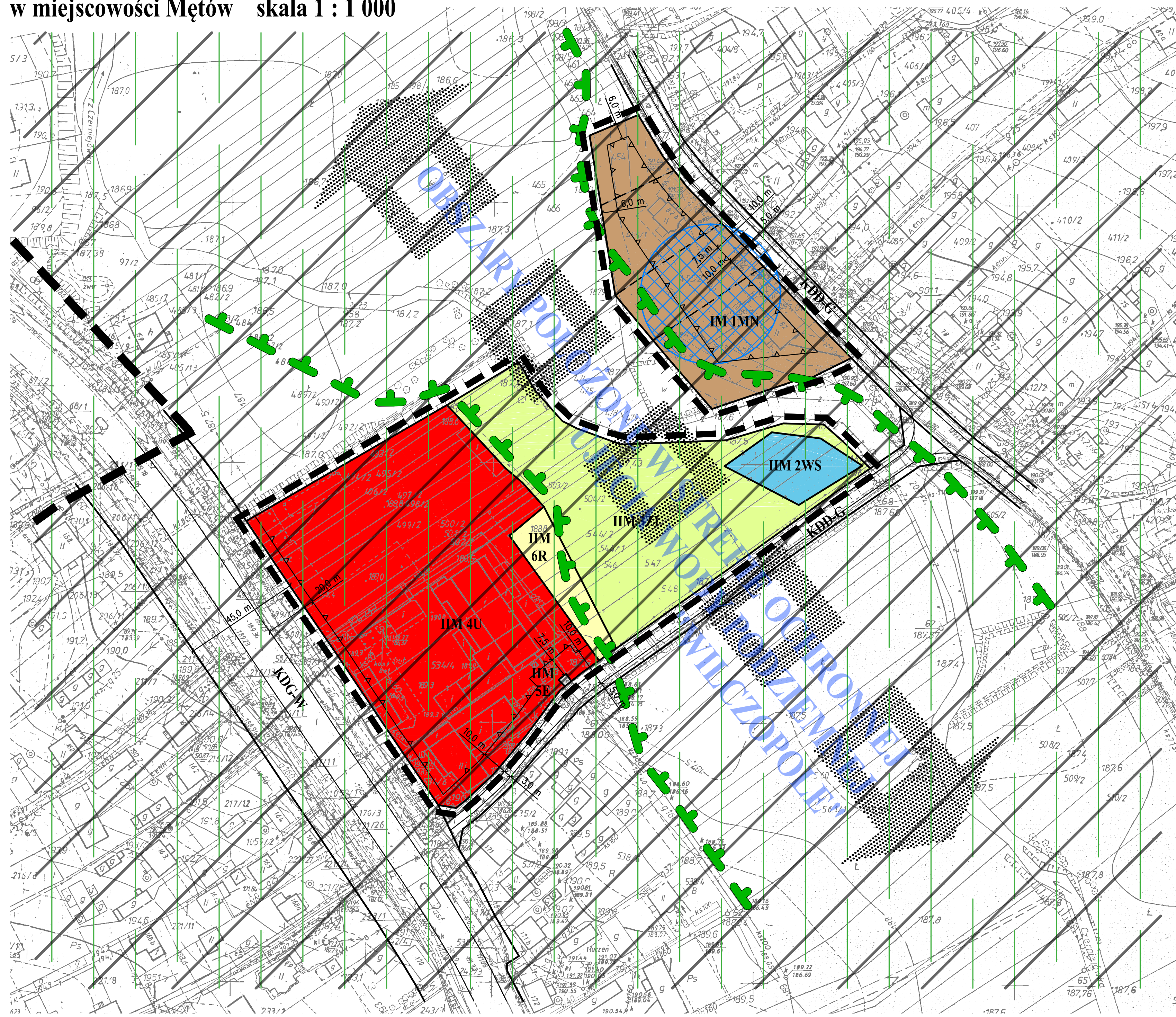
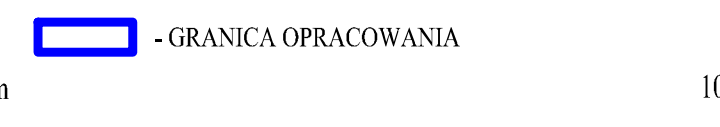


ZMIANY MIEJSCOWEGO PLANU ZAGOSPODAROWANIA PRZESTRZENNEGO GMINY GŁUSK

w miejscowości Mętów skala 1 : 1 000



WYRYS ZE STUDIUM UWARUNKOWAŃ I KIERUNKÓW ZAGOSPODAROWANIA PRZESTRZENNEGO GMINY GŁUSK ZATWIERDZONEGO UCHWAŁĄ RADY GMINY GŁUSK NR XXXIII/280/21 Z DNIA 11 MAJA 2021 R. skala 1:10 000



OBOWIĄZUJĄCE USTALENIA PLANU:

- GRANICA OBSZARU OBJĘTEGO PLANEM
- LINIA ROZGRANICZAJĄCA TERENY O RÓŻNYM PRZEZNACZENIU LUB RÓŻNYCH ZASADACH ZAGOSPODAROWANIA
- NIEPRZEKRACZALNA LINIA ZABUDOWY
- MN - TEREN ZABUDOWY MIESZKANIOWEJ JEDNORODZINNEJ
- U - TEREN USŁUG
- R - TEREN UPRAW ROLNYCH
- ZL - TEREN ŁĄK I PASTWISK
- WS - TEREN WÓD OTWARTYCH
- E - TEREN URZĄDZEŃ ELEKTROENERGETYCZNYCH
- EKOLOGICZNY SYSTEM OBSZARÓW CHRONIONYCH
- CZERNIEJOWSKI OBSZAR CHRONIONEGO KRAJOBRAZU
- KORYTARZ EKOLOGICZNY O RANDE LOKALNEJ
- STREFA OCHRONY KRAJOBRAZU KULTUROWEGO
- STANOWISKO ARCHEOLOGICZNE

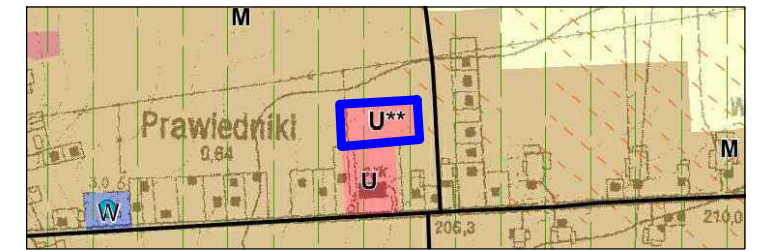
OZNACZENIA INFORMACYJNE:

- LINIE PROPONOWANEJ PARCELACJI TERENÓW
- KDG-W - DROGA GŁÓWNA - WOJEWÓDZKA
- KDD-G - DROGA DOJAZDOWA - GMINNA

ZAŁĄCZNIK NR 1.1
ZMIANA PLANU ZATWIERDZONA
UCHWAŁĄ NR XXXVIII/323/21
Z DNIA 28 WRZEŚNIA 2021 R.
RADY GMINY GŁUSK

EM BIURO PROJEKTÓW URBANISTYKI I ARCHITEKTURY Elżbieta Mąciak 20-004 Lublin ul. Narutowicza 14/5a tel./fax. (0-81) 534-40-30 GŁUSK Zmiany miejscowego planu zagospodarowania przestrzennego gminy Głusk DATA : wrzesień 2021	DANE Główny projektant: mgr inż. arch. Elżbieta Mąciak Zespół autorski: mgr inż. arch. Grzegorz Sidor	IMIĘ I NAZWISKO mgr inż. arch. Elżbieta Mąciak mgr inż. arch. Grzegorz Sidor
	INWESTOR URZĄD GMINY GŁUSK	SKALA 1:1 000

ZMIANY MIEJSCOWEGO PLANU ZAGOSPODAROWANIA PRZESTRZENNEGO GMINY GŁUSK w miejscowości Prawiedniki skala 1 : 1 000



WYRYS ZE STUDIUM UWARUNKOWAŃ I KIERUNKÓW ZAGOSPODAROWANIA PRZESTRZENNEGO GMINY GŁUSK ZATWIERDZONEGO UCHWAŁĄ RADY GMINY GŁUSK NR XXXIII/280/21 Z DNIA 11 MAJA 2021 R. skala 1:10 000

- GRANICA OPRACOWANIA

OBOWIĄZUJĄCE USTALENIA PLANU:

- GRANICA OBSZARU OBJĘTEGO PLANEM
- LINIA ROZGRANICZAJĄCA TERENY O RÓŻNYM PRZEZNACZENIU LUB RÓŻNYCH ZASADACH ZAGOSPODAROWANIA
- NIEPRZEKRACZALNA LINIA ZABUDOWY
- UP - TEREN USŁUG PUBLICZNYCH
- CZERNIEJOWSKI OBSZAR CHRONIONEGO KRAJOBRAZU

OZNACZENIA INFORMACYJNE:

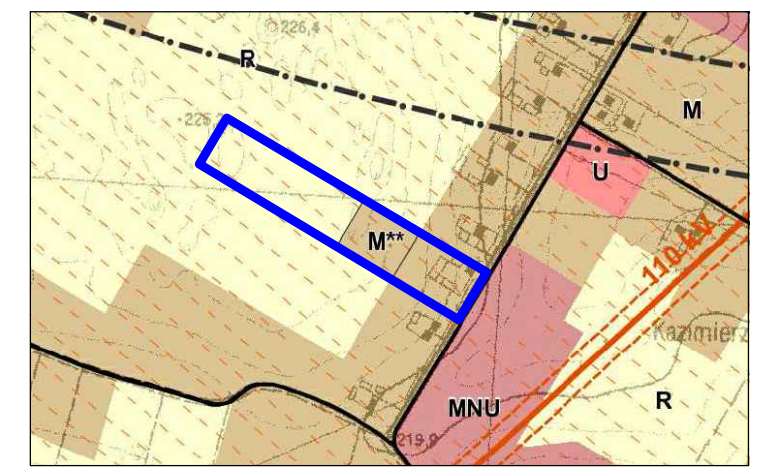
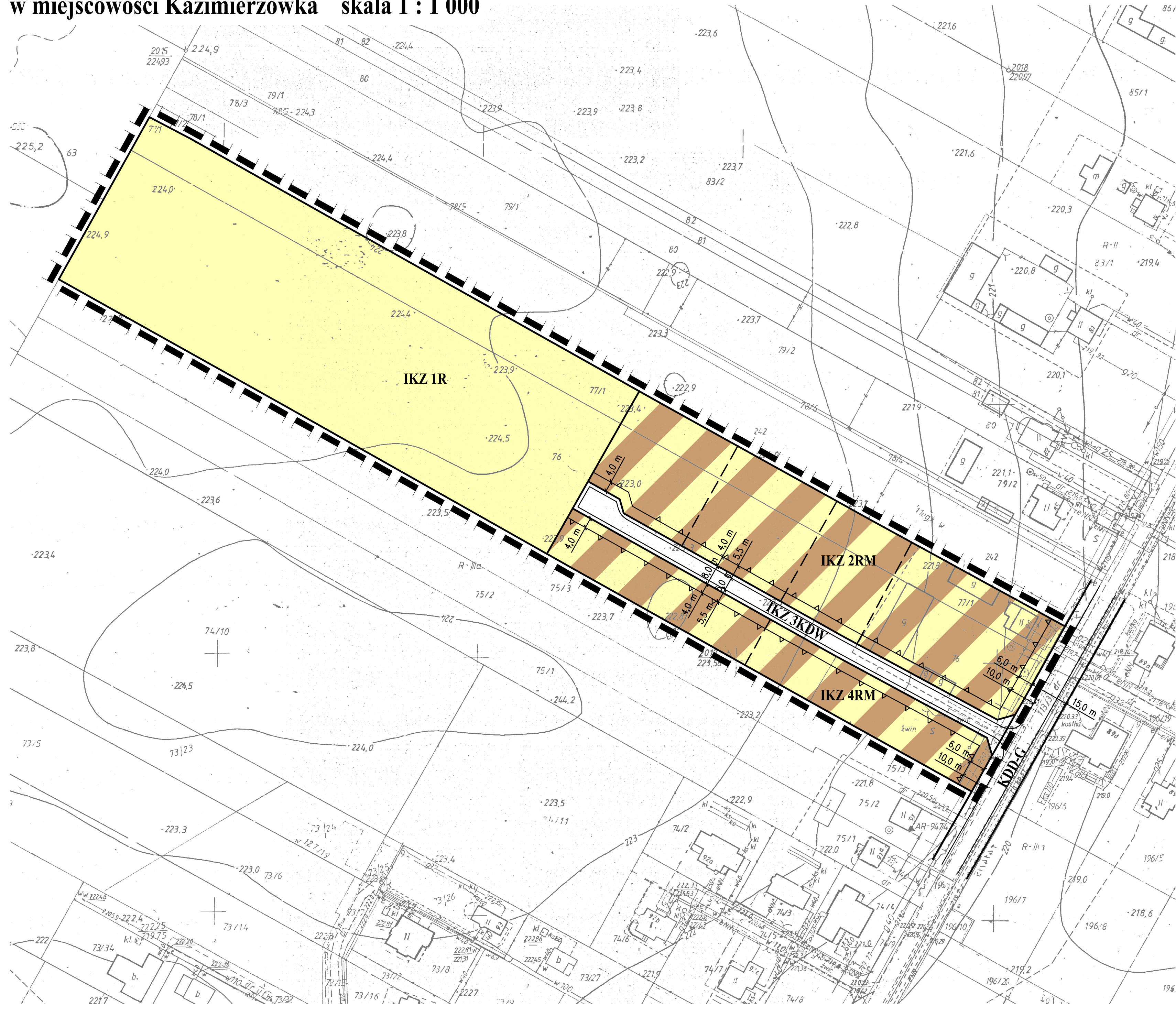
- UP - TEREN USŁUG PUBLICZNYCH
- MN - TEREN ZABUDOWY MIESZKANIOWEJ JEDNORODZINNEJ
- KDD-G - DROGA DOJAZDOWA - GMINNA



**ZALĄCZNIK NR 1.2
ZMIANA PLANU ZATWIERDZONA
UCHWAŁĄ NR XXXVIII/323/21
Z DNIA 28 WRZEŚNIA 2021 R.
RADY GMINY GŁUSK**

EM BIURO PROJEKTÓW URBANISTYKI I ARCHITEKTURY Elżbieta Mąciak 20-004 Lublin ul. Narutowicza 14/5a tel./fax. (0-81) 534-40-30	DANE	IMIĘ I NAZWISKO
	Główny projektant:	mgr inż. arch. Elżbieta Mąciak
GLUSK Zmiany miejscowego planu zagospodarowania przestrzennego gminy Głusk DATA : lipiec 2021	Zespół autorski:	mgr inż. arch. Grzegorz Sidor
	INWESTOR	SKALA
URZĄD GMINY GŁUSK	1:1 000	

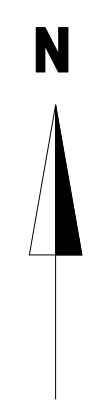
ZMIANY MIEJSCOWEGO PLANU ZAGOSPODAROWANIA PRZESTRZENNEGO GMINY GŁUSK w miejscowości Kazimierzówka skala 1 : 1 000



WYRYS ZE STUDIUM UWARUNKOWAŃ I KIERUNKÓW ZAGOSPODAROWANIA PRZESTRZENNEGO GMINY GŁUSK ZATWIERDZONEGO UCHWAŁĄ RADY GMINY GŁUSK NR XXXIII/280/21 Z DNIA 11 MAJA 2021 R. skala 1:10 000

0m 100m
 - GRANICA OPRACOWANIA

- OBOWIĄZUJĄCE USTALENIA PLANU:**
- GRANICA OBSZARU OBJĘTEGO PLANEM
 - LINIA ROZGRANICZAJĄCA TERENY O RÓŻNYM PRZEZNACZENIU LUB RÓŻNYCH ZASADACH ZAGOSPODAROWANIA
 - NIEPRZEKACZALNA LINIA ZABUDOWY
 - RM** - TEREN ZABUDOWY ZAGRODOWEJ
 - R** - TEREN UPRAW ROLNYCH
 - KDW** - DROGA WEWNĘTRZNA
- OZNACZENIA INFORMACYJNE:**
- LINIE PROPONOWANEJ PARCELACJI TERENÓW
 - KDD-G** - DROGA DOJAZDOWA - GMINNA



**ZAŁĄCZNIK NR 1.3
 ZMIANA PLANU ZATWIERDZONA
 UCHWAŁĄ NR XXXVIII/323/21
 Z DNIA 28 WRZEŚNIA 2021 R.
 RADY GMINY GŁUSK**

EM BIURO PROJEKTÓW URBANISTYKI I ARCHITEKTURY Elżbieta Mąciak 20-004 Lublin ul. Narutowicza 14/5a tel./fax. (0-81) 534-40-30 GŁUSK Zmiany miejscowego planu zagospodarowania przestrzennego gminy Głusk DATA : wrzesień 2021	DANE	IMIĘ I NAZWISKO
	Główny projektant:	mgr inż. arch. Elżbieta Mąciak
Zespół autorski:	mgr inż. arch. Grzegorz Sidor	
INWESTOR		SKALA
URZĄD GMINY GŁUSK		1:1 000