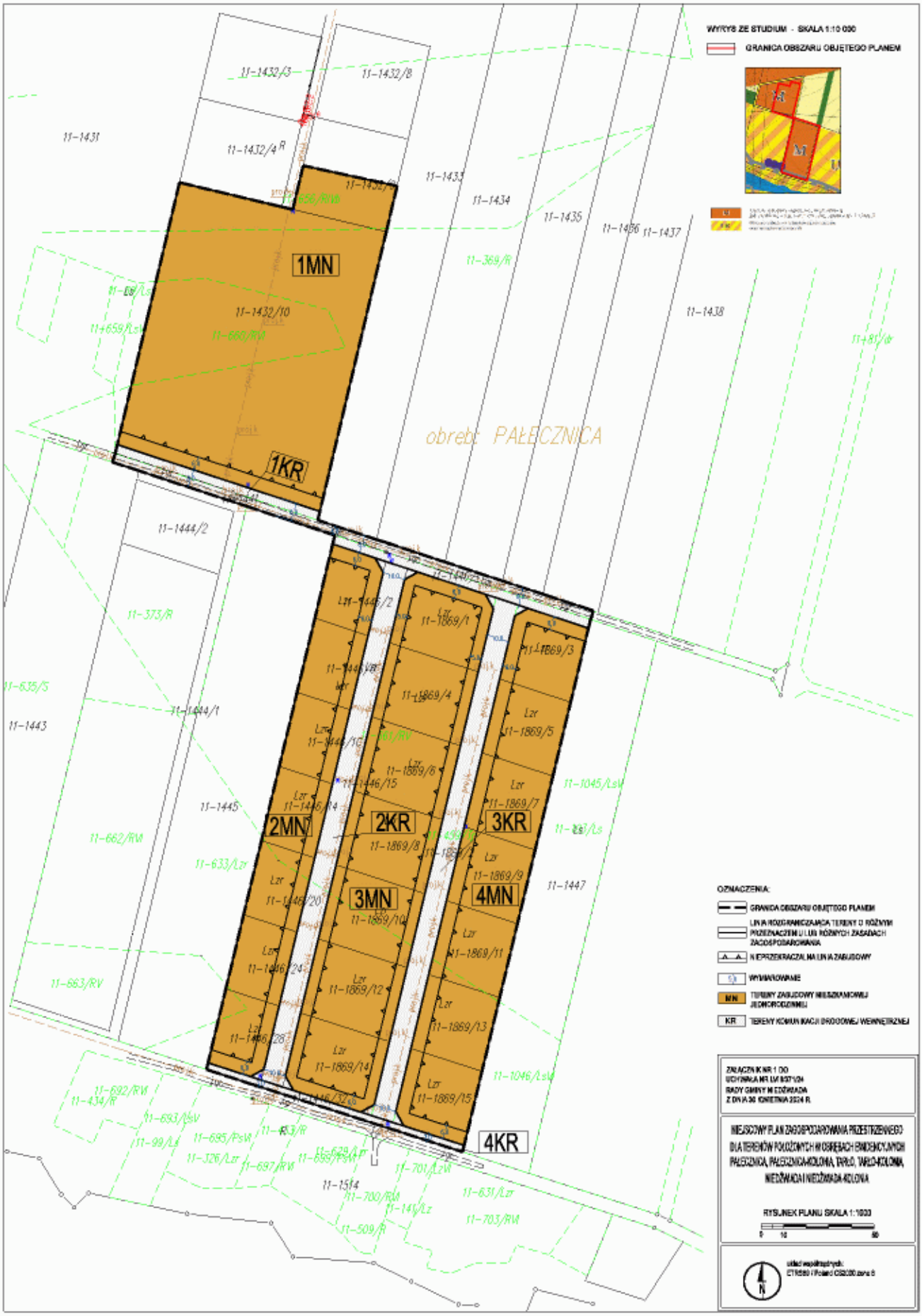
WYRYS ZE STUDIUM - SKALA 1:10 000
GRANICA OBSZARU OBJĘTEGO PLANEM
1MN
1KR
2MN
2KR
3MN
3KR
4MN
4KR
obręb PAŁĘCZNICA
OZNACZENIA:
GRANICA OBSZARU OBJĘTEGO PLANEM
LINIA ROZGRANICZAJĄCA TERENY O RÓŻNYM PRZEZNACZENIU LUB RÓŻNYCH ZASADACH ZAGOSPODAROWANIA
NIEPRZEKRACZALNA LINIA ZABUDOWY
WYMIAROWANIE
MN TERENY ZABUDOWY MIESZKANIOWEJ JEDNORODZINNEJ
KR TERENY KOMUNIKACJI DROGOWEJ WEWNĘTRZNEJ
ZAŁĄCZNIK NR 1 DO UCHWAŁY NR LIV/307/24 RADY GMINY NIEDŹWIADA Z DNIA 30 KWIETNIA 2024 R.
MIEJSCOWY PLAN ZAGOSPODAROWANIA PRZESTRZENNEGO DLA TERENÓW POŁOŻONYCH W OBRĘBACH EWIDENCYJNYCH PAŁĘCZNICA, PAŁĘCZNICA-KOLONIA, TARKÓW, TARKÓW-KOLONIA, NIEDŹWIADA I NIEDŹWIADA-KOLONIA
RYSUNEK PLANU SKALA 1:1000
0 10 50
układ współrzędnych: ETRS89 / Poland CS2000 zone 6

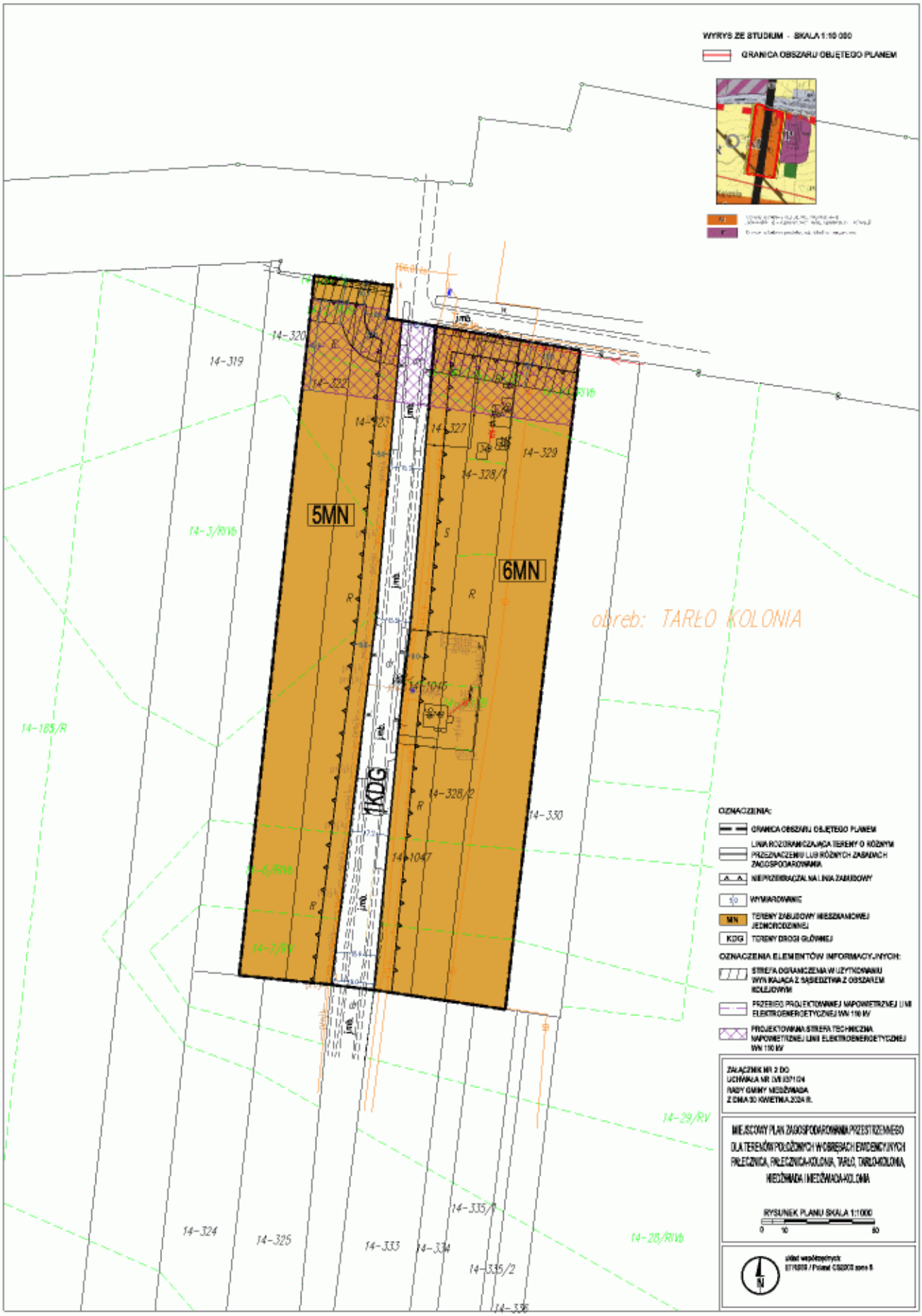
WYRYS ZE STUDIUM - SKALA 1:10 000
GRANICA OBSZARU OBJĘTEGO PLANEM
5MN
6MN
KDG
obręb: TARŁO KOLONIA
14-319
14-320
14-322
14-323
14-327
14-329
14-328/1
14-3/RIVb
14-185/R
14-1046
14-328/2
14-330
14-1047
14-6/RIVb
14-7/RV
14-29/RV
14-28/RIVb
14-335/1
14-324
14-325
14-333
14-334
14-335/2
14-336
OZNACZENIA:
GRANICA OBSZARU OBJĘTEGO PLANEM
LINIA ROZGRANICZAJĄCA TERENY O RÓŻNYM PRZEZNACZENIU LUB RÓŻNYCH ZASADACH ZAGOSPODAROWANIA
NIEPRZEKRACZALNA LINIA ZABUDOWY
WYMIAROWANIE
MN TERENY ZABUDOWY MIESZKANIOWEJ JEDNORODZINNEJ
KDG TERENY DROGI GŁÓWNEJ
OZNACZENIA ELEMENTÓW INFORMACYJNYCH:
STREFA OGRANICZENIA W UŻYTKOWANIU WYNIKAJĄCA Z SĄSIEDZTWA Z OBSZAREM KOLEJOWYM
PRZEBIEG PROJEKTOWANEJ NAPOWIETRZNEJ LINII ELEKTROENERGETYCZNEJ WN 110 kV
PROJEKTOWANA STREFA TECHNICZNA NAPOWIETRZNEJ LINII ELEKTROENERGETYCZNEJ WN 110 kV
ZAŁĄCZNIK NR 2 DO UCHWAŁA NR LVII/371/24 RADY GMINY MIĘDZYMADA Z DNIA 30 KWIETNIA 2024 R.
MIEJSCOWY PLAN ZAGOSPODAROWANIA PRZESTRZENNEGO DLA TERENÓW POŁOŻONYCH W OBRĘBACH EWIDENCYJNYCH PALECZNICA, PALECZNICA-KOLONIA, TARŁO, TARŁO-KOLONIA, MIĘDZYMADA I MIĘDZYMADA-KOLONIA
RYSUNEK PLANU SKALA 1:1000
0 10 50
układ współrzędnych: ETRS89 / Poland CS2000 zone 6
N

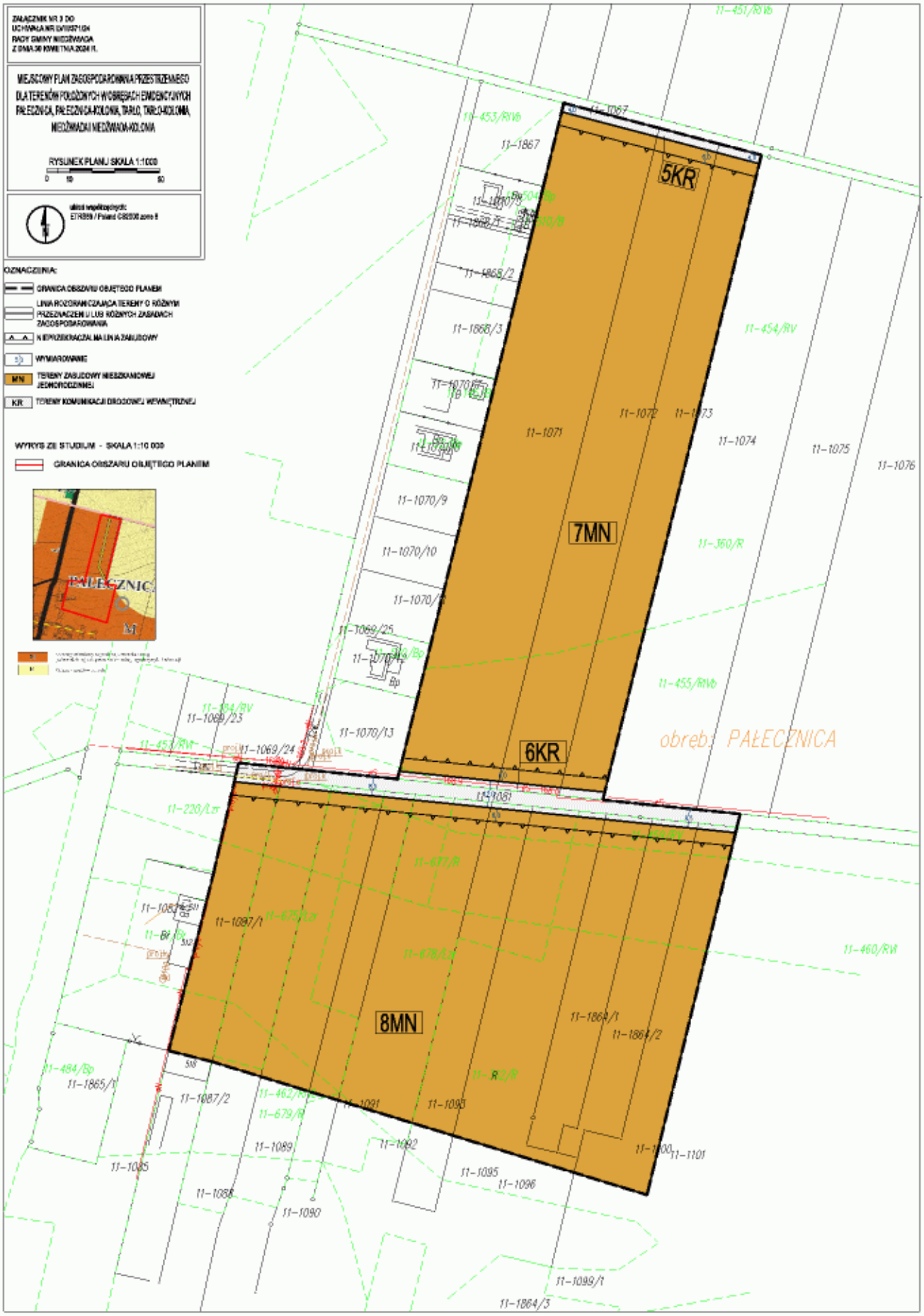
ZAŁĄCZNIK NR 3 DO
UCHWAŁY NR
RADY GMINY MIĘDZYWADA
Z DNIA 30 KWIETNIA 2024 R.
MIEJSCOWY PLAN ZAGOSPODAROWANIA PRZESTRZENNEGO
DLA TERENÓW POŁOŻONYCH W OBRĘBACH EWIDENCYJNYCH
PAŁĘCZNICA, PAŁĘCZNICA-KOLONIA, TARŁO, TARŁO-KOLONIA,
MIĘDZYWADA, MIĘDZYWADA-KOLONIA
RYSUNEK PLANU SKALA 1:1000
0 10 50
układ współrzędnych:
ETRS89 / Poland CS2000 zone 6
OZNACZENIA:
GRANICA OBSZARU OBJĘTEGO PLANEM
LINIA ROZGRANICZAJĄCA TERENY O RÓŻNYM PRZEZNACZENIU LUB RÓŻNYCH ZASADACH ZAGOSPODAROWANIA
A...A NIEPRZEKRACZALNA LINIA ZABUDOWY
5) WYMIAROWANIE
MN TERENY ZABUDOWY MIESZKANIOWEJ JEDNORODZINNEJ
KR TERENY KOMUNIKACJI DROGOWEJ WEWNĘTRZNEJ
WYKRYS ZE STUDIUM - SKALA 1:10 000
GRANICA OBSZARU OBJĘTEGO PLANEM
PAŁĘCZNICA
5KR
7MN
6KR
8MN
obręb: PAŁĘCZNICA
11-451/RVb
11-453/RVb
11-1867
11-1868/3
11-454/RV
11-1071
11-1072
11-1073
11-1074
11-1075
11-1076
11-1070/9
11-1070/10
11-360/R
11-455/RVb
11-1069/23
11-1069/24
11-1070/13
11-220/Lcr
11-677/R
11-1087/1
11-678/Lcr
11-460/RW
11-1864/1
11-1864/2
11-484/Bp
11-1865/1
11-1087/2
11-679/R
11-1089
11-1092
11-1093
11-1095
11-1096
11-1100
11-1101
11-1085
11-1088
11-1090
11-1099/1
11-1864/3

obręb: PAŁECZNICA
9MN
7KR
10MN
1KDL
1KDD
8KR
WYRYS ZE STUDIUM - SKALA 1:10 000
GRANICA OBSZARU OBJĘTEGO PLANEM
OZNACZENIA:
GRANICA OBSZARU OBJĘTEGO PLANEM
LINIA ROZGRANICZAJĄCA TERENY O RÓŻNYM PRZEZNACZENIU LUB RÓŻNYCH ZASADACH ZAGOSPODAROWANIA
MIEJSCE PRZEKRACZALNA LINIA ZABUDOWY
WYMIAROWANIE
MN TERENY ZABUDOWY MIESZKANIOWEJ JEDNORODZINNEJ
KDL TERENY DRÓG LOKALNEJ
KDD TERENY DRÓG DOJAZDOWEJ
KR TERENY KOMUNIKACJI DROGOWEJ WEWNĘTRZNEJ
ZAŁĄCZNIK NR 4 DO UCHWAŁY NR LVI/377/24 RADY GMINY NIEDŹWIADA Z DNIA 30 KWIETNIA 2024 R.
MIEJSCOWY PLAN ZAGOSPODAROWANIA PRZESTRZENNEGO DLA TERENÓW POŁOŻONYCH W OBRĘBACH EWIDENCYJNYCH PAŁECZNICA, PAŁECZNICA-KOLONIA, TARŁO, TARŁO-KOLONIA, NIEDŹWIADA I NIEDŹWIADA-KOLONIA
RYSUNEK PLANU SKALA 1:1000
układ współrzędnych: ETRS89 / Poland CS2000 zone 8

obręb: PAŁECZNICA
11MN
12MN
9KR
2KDL
13MN
14MN
10KR
1ZN
WYRYS ZE STUDIUM – SKALA 1:10 000
GRANICA OBSZARU OBJĘTEGO PLANEM
OZNACZENIA:
GRANICA OBSZARU OBJĘTEGO PLANEM
LINIA ROZGRANICZAJĄCA TERENY O RÓŻNYM PRZEZNACZENIU LUB RÓŻNYCH ZASADACH ZAGOSPODAROWANIA
NIEPRZEKRACZALNA LINIA ZABUDOWY
WYMIAROWANIE
MN TERENY ZABUDOWY MIESZKANIOWEJ JEDNORODZINNEJ
ZN TERENY ZIELENI NATURALNEJ
KDL TERENY DROGI LOKALNEJ
KR TERENY KOMUNIKACJI DROGOWEJ WEWNĘTRZNEJ
ZNACZNIK NR 5 DO UCHWAŁY NR LVIII/371/24 RADY GMINY MIĘDZYRZEC Z DNIA 26 KWIETNIA 2024 R.
MIEJSCOWY PLAN ZAGOSPODAROWANIA PRZESTRZENNEGO DLA TERENÓW POŁOŻONYCH W OBRĘBACH EWIDENCYJNYCH PRĘCZYCA, PRĘCZYCA-KOLONIA, TRAŁO, TRAŁO-KOLONIA, MIĘDZYRZEC I MIĘDZYRZEC-KOLONIA
RYSUNEK PLANU SKALA 1:1000
0 10 50
układ współrzędnych: ETRS89 / Poland CS2000 zone 8

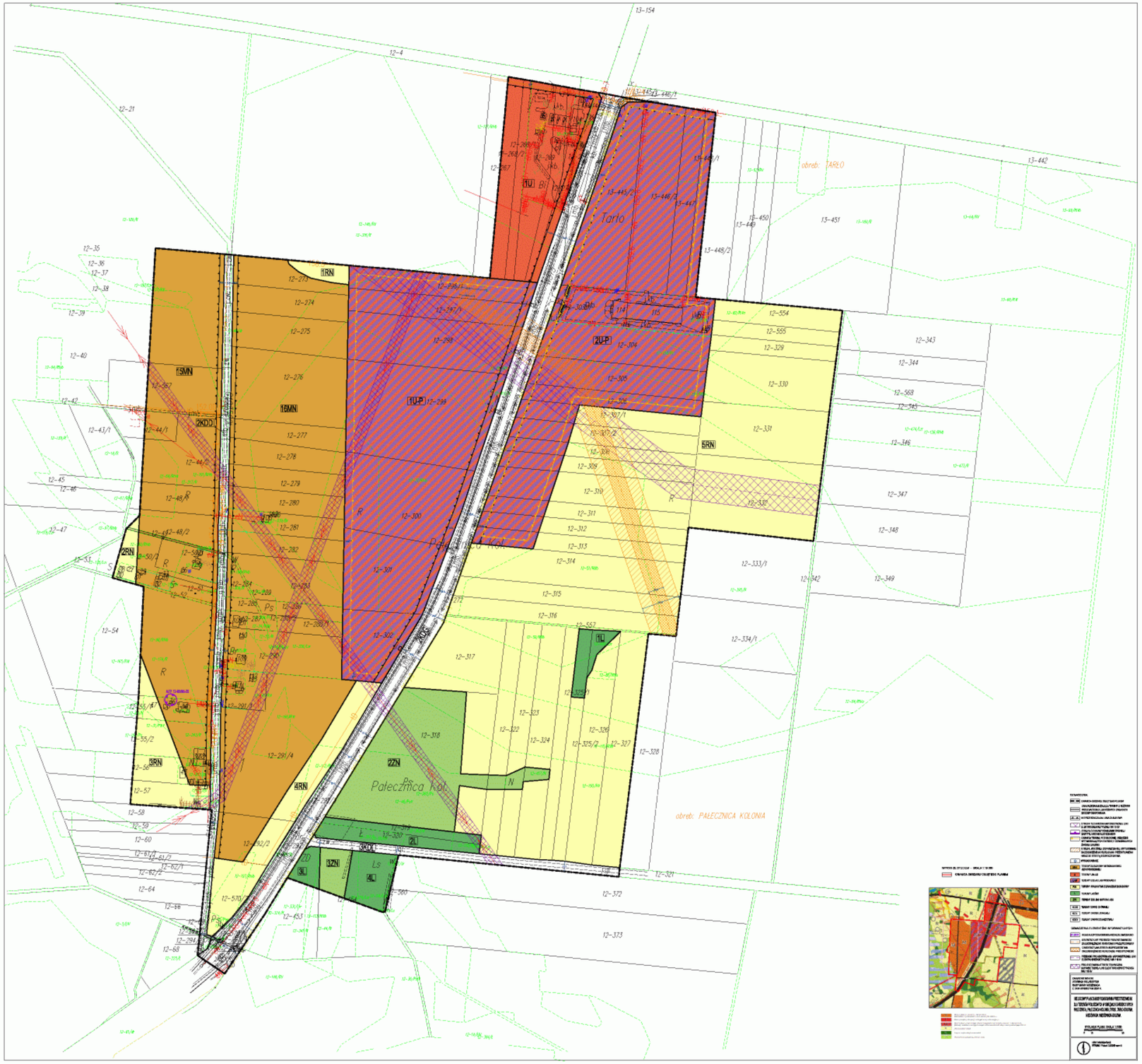
obręb: TARLO
obręb: PAŁECZNICA KOLONIA
Pałecznica kol.
1RN
1MN
1SMN
2KDD
2RN
3RN
4RN
1UP
2UP
5RN
1U
2U
2ZN
3ZN
3KDL
1L
2L
3L
4L

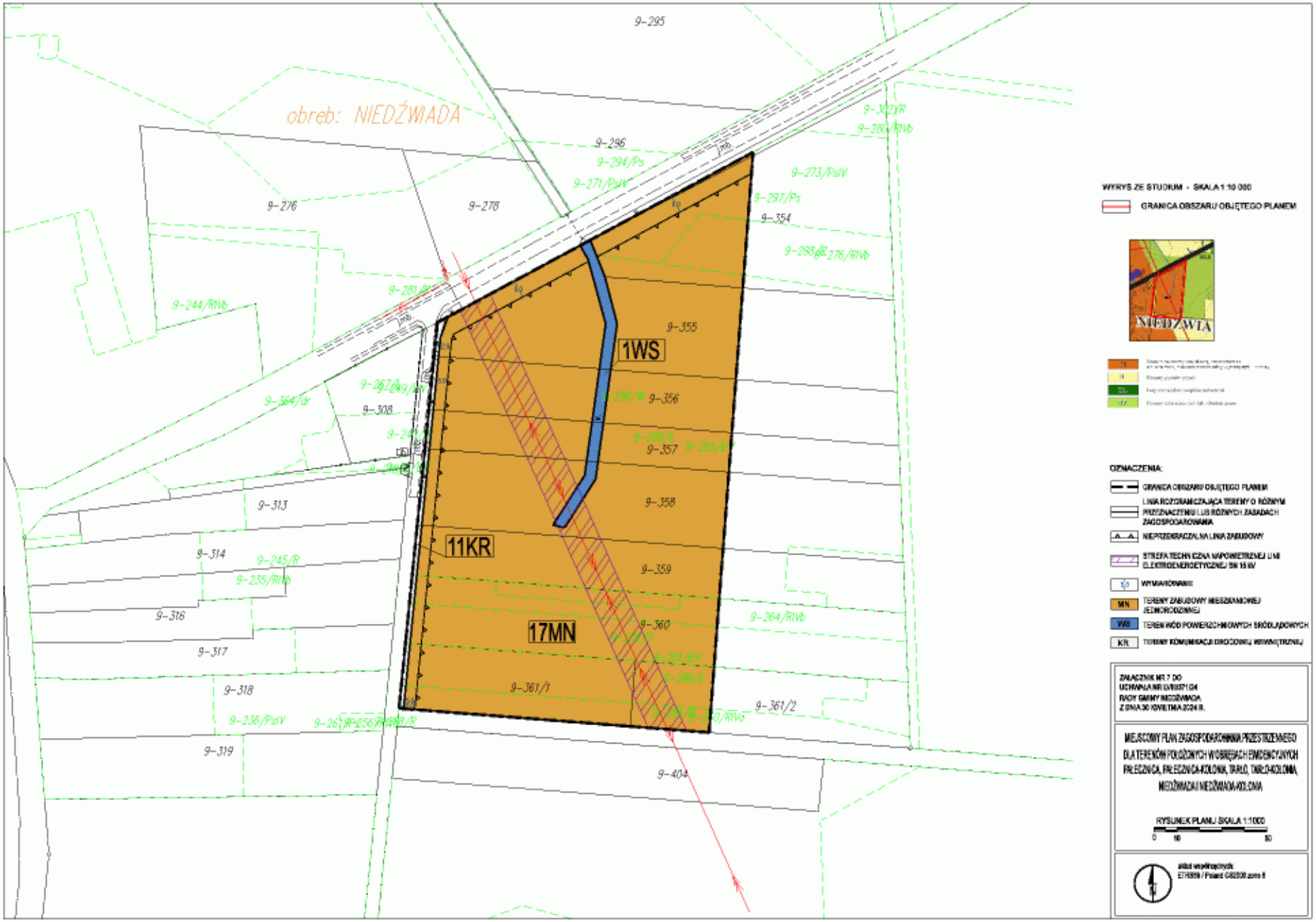
obręb: NIEDŹWIADA
1WS
11KR
17MN
9-295
9-296
9-294/Ps
9-271/PsIV
9-276
9-278
9-273/PsIV
9-297/Ps
9-354
9-355
9-356
9-357
9-358
9-359
9-360
9-361/1
9-361/2
9-313
9-314
9-316
9-317
9-318
9-319
9-404
9-244/RIVb
9-264/RIVb
WYRYS ZE STUDIUM - SKALA 1:10 000
GRANICA OBSZARU OBJĘTEGO PLANEM
NIEDŹWIADA
OZNACZENIA:
GRANICA OBSZARU OBJĘTEGO PLANEM
LINIA ROZGRANICZAJĄCA TERENY O RÓŻNYM PRZEZNACZENIU LUB RÓŻNYCH ZASADACH ZAGOSPODAROWANIA
NIEPRZEKRACZALNA LINIA ZABUDOWY
STREFA TECHNICZNA NAPOWIETRZNEJ LINII ELEKTROENERGETYCZNEJ SN 15 kV
WYMIAROWANIE
MN TERENY ZABUDOWY MIESZKANIOWEJ JEDNORODZINNEJ
WS TEREN WÓD POWIERZCHNIOWYCH ŚRÓDLĄDOWYCH
KR TERENY KOMUNIKACJI DROGOWEJ WEWNĘTRZNEJ
ZAŁĄCZNIK NR 7 DO UCHWAŁY NR LVI/327/24 RADY GMINY NIEDŹWIADA Z DNIA 30 KWIETNIA 2024 R.
MIEJSCOWY PLAN ZAGOSPODAROWANIA PRZESTRZENNEGO DLA TERENÓW POŁOŻONYCH W OBRĘBACH EWIDENCYJNYCH FRLECZNICA, FRLECZNICA-KOLONIA, TARŁO, TARŁO-KOLONIA, NIEDŹWIADA I NIEDŹWIADA-KOLONIA
RYSUNEK PLANU SKALA 1:1000
0 10 50
układ współrzędnych: ETRS89 / Poland CS2000 zone 8

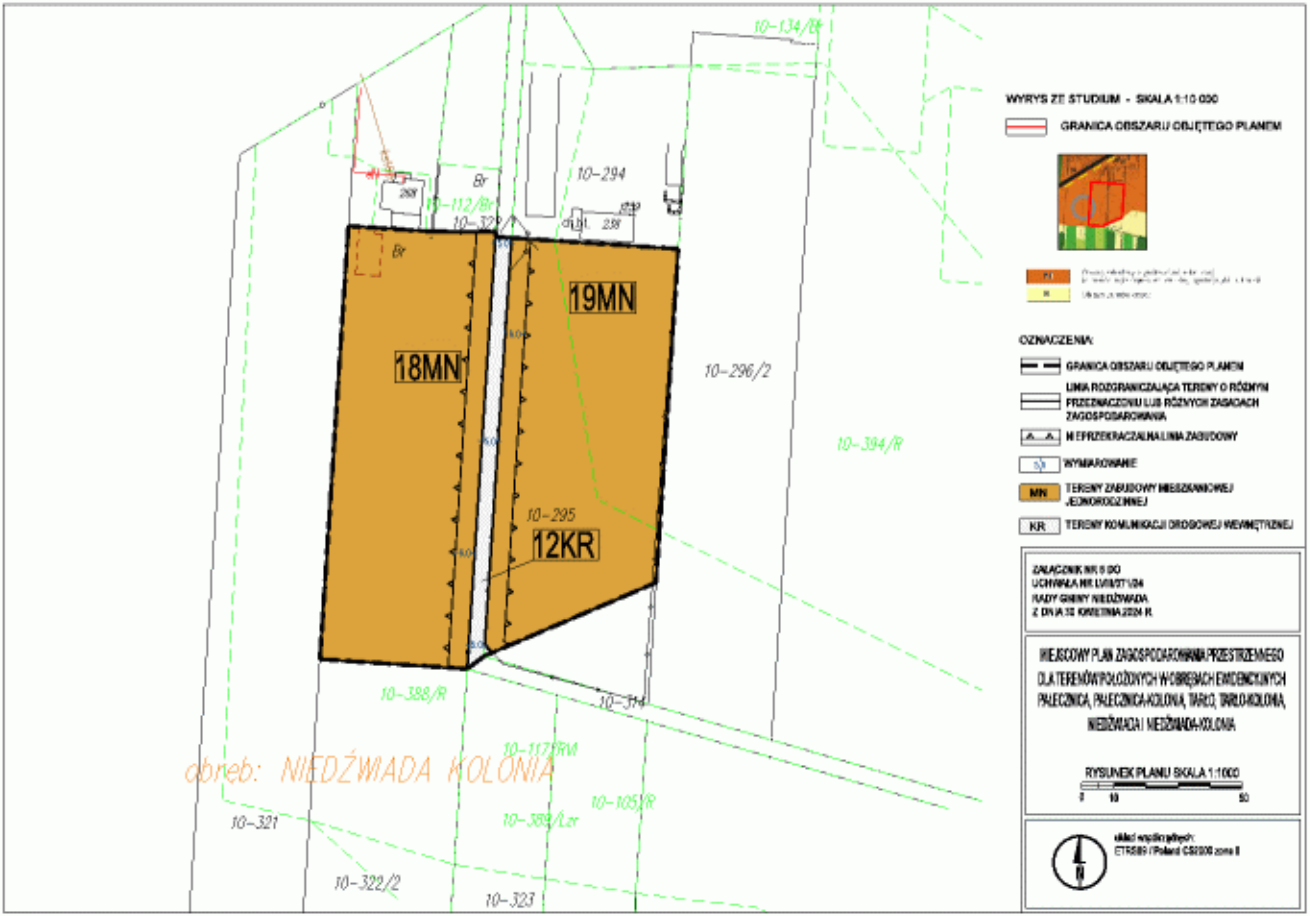
WYRYS ZE STUDIUM - SKALA 1:10 000
GRANICA OBSZARU OBJĘTEGO PLANEM
OZNACZENIA:
GRANICA OBSZARU OBJĘTEGO PLANEM
LINIA ROZGRANICZAJĄCA TERENY O RÓŻNYM PRZEZNACZENIU LUB RÓŻNYCH ZASADACH ZAGOSPODAROWANIA
MINIMALNA LINIA ZABUDOWY
WYMIAROWANIE
MN TERENY ZABUDOWY MIESZKANIOWEJ JEDNORODZINNEJ
KR TERENY KOMUNIKACJI DROGOWEJ WEWNĘTRZNEJ
ZAŁĄCZNIK NR 5 DO UCHWAŁY NR LVII/377/24 RADY GMINY NIEDŹWIADA Z DNIA 30 KWIETNIA 2024 R.
MIEJSCOWY PLAN ZAGOSPODAROWANIA PRZESTRZENNEGO DLA TERENÓW POŁOŻONYCH W OBRĘBACH EWIDENCYJNYCH PALECZNICA, PALECZNICA-KOLONIA, TARCO, TARCO-KOLONIA, NIEDŹWIADA I NIEDŹWIADA-KOLONIA
RYSUNEK PLANU SKALA 1:1000
0 10 50
układ współrzędnych: ETRS89 / Poland CS2000 zone 8
N
19MN
18MN
12KR
10-134/Br
10-294
10-296/2
10-394/R
10-295
10-388/R
10-314
10-117/RM
10-105/R
10-389/Lzr
10-321
10-322/2
10-323
obręb: NIEDŹWIADA KOLONIA

obręb: PAŁECZNICA
13KR
20MN
5L
3KDD
21MN
5KDD
24MN
26MN
4KDL
14KR
22MN
4KDD
25MN
23MN
AZP 72-42/54-3
OZNACZENIA:
GRANICA OBSZARU OBJĘTEGO PLANEM
LINIA ROZGRANICZAJĄCA TERENY O RÓŻNYM PRZEZNACZENIU LUB RÓŻNYCH ZASADACH ZAGOSPODAROWANIA
NIEPRZEKRACZALNA LINIA ZABUDOWY
STREFA TECHNICZNA NADZIEMNEJ LINII ELEKTROENERGETYCZNEJ SN 15 kV
STREFA OCHRONY KONSERWATORSKIEJ ZABYTKU ARCHEOLOGICZNEGO
WYMIAROWANIE
MN TERENY ZABUDOWY MIESZKANIOWEJ JEDNORODZINNEJ
L TERENY LASÓW
KDL TERENY DROGI LOKALNEJ
KDD TERENY DROGI DOJAZDOWEJ
KR TERENY KOMUNIKACJI DROGOWEJ WEWNĘTRZNEJ
OZNACZENIA ELEMENTÓW INFORMACYJNYCH:
61-47/4 NUMER AZP STANOWISKA ARCHEOLOGICZNEGO
WYKRYS ZE STUDIUM – SKALA 1:10 000
GRANICA OBSZARU OBJĘTEGO PLANEM
ZAŁĄCZNIK NR 1 DO UCHWAŁY NR LVI/557/24 RADY GMINY NIEDŹWIADA Z DNIA 30 KWIETNIA 2024 R.
MIEJSCOWY PLAN ZAGOSPODAROWANIA PRZESTRZENNEGO DLA TERENÓW POŁOŻONYCH W OBRĘBACH EWIDENCYJNYCH PAŁECZNICA, PAŁECZNICA-KOLONIA, TARŁO, TARŁO-KOLONIA, NIEDŹWIADA I NIEDŹWIADA-KOLONIA
RYSUNEK PLANU SKALA 1:1000
układ współrzędnych ETRS89 / Poland CS2000 zone 8

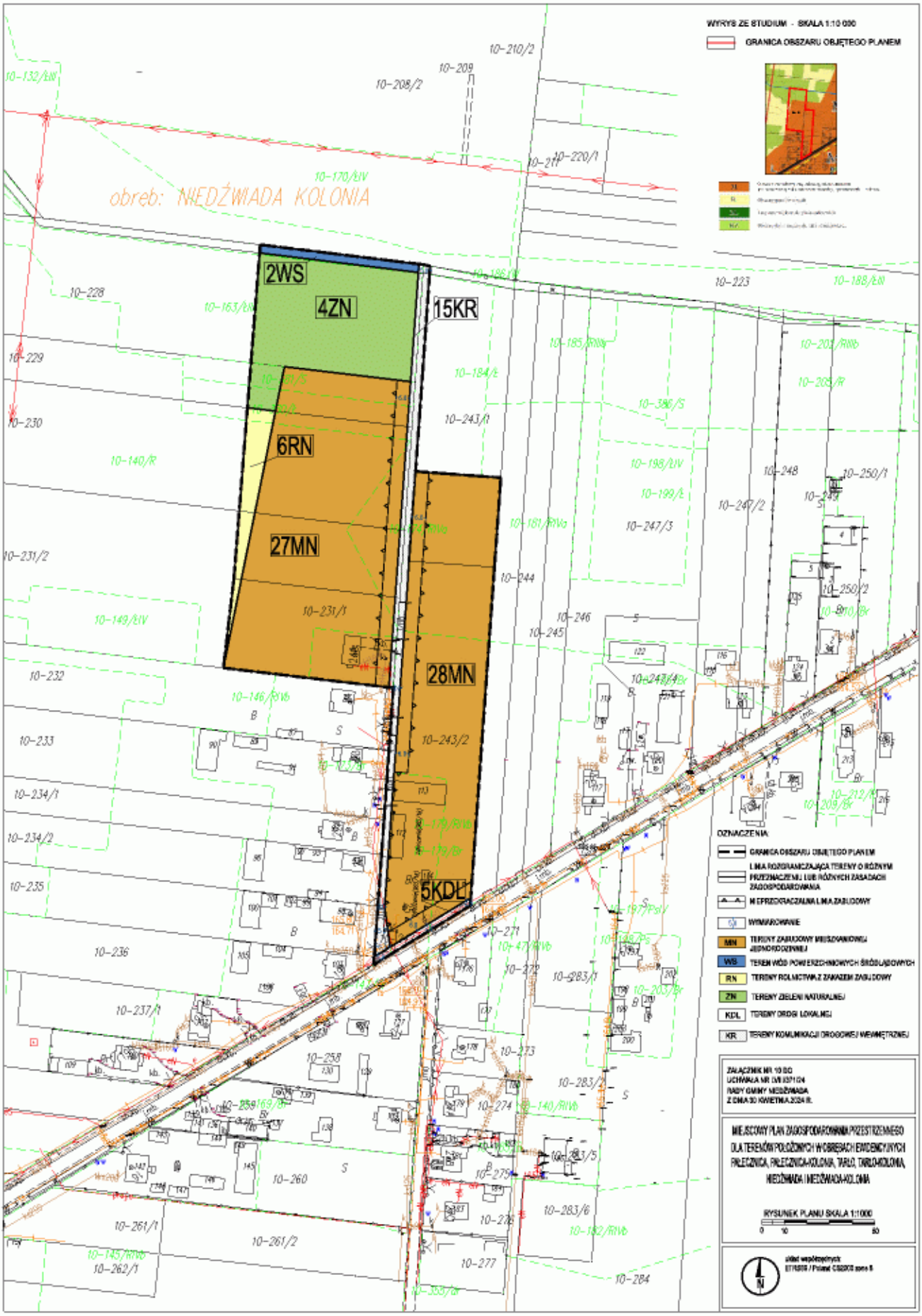
WYRYS ZE STUDIUM - SKALA 1:10 000
GRANICA OBSZARU OBJĘTEGO PLANEM
obręb: NIEDŹWIADA KOLONIA
2WS
4ZN
15KR
6RN
27MN
28MN
5KDL
DOPUSZCZALNA LINIA ZABUDOWY
WYMIAROWANIE
TERENY ZABUDOWY MIESZKANIOWEJ JEDNORODZINNEJ
TEREN WÓD POWIERZCHNIOWYCH ŚRÓDLĄDOWYCH
TERENY ROLNICZYCH Z ZAKAZEM ZABUDOWY
TERENY ZIELENI NATURALNEJ
TERENY DROGI LOKALNEJ
TERENY KOMUNIKACJI DROGOWEJ WEWNĘTRZNEJ
ZAŁĄCZNIK NR 10 DO UCHWAŁY NR LVI/337/24 RADY GMINY NIEDŹWIADA Z DNIA 30 KWIETNIA 2024 R.
MIEJSCOWY PLAN ZAGOSPODAROWANIA PRZESTRZENNEGO DLA TERENÓW POŁOŻONYCH W OBRĘBACH EWIDENCYJNYCH PALECZNICA, PALECZNICA-KOLONIA, TARLO, TARLO-KOLONIA, NIEDŹWIADA I NIEDŹWIADA-KOLONIA
RYSUNEK PLANU SKALA 1:1000
0 10 50
układ współrzędnych: ETRS89 / Poland CS2000 zone 6

obręb: NIEDŹWIADA KOLONIA
6KDL
29MN
7KDL
16KR
1MN-U
30MN

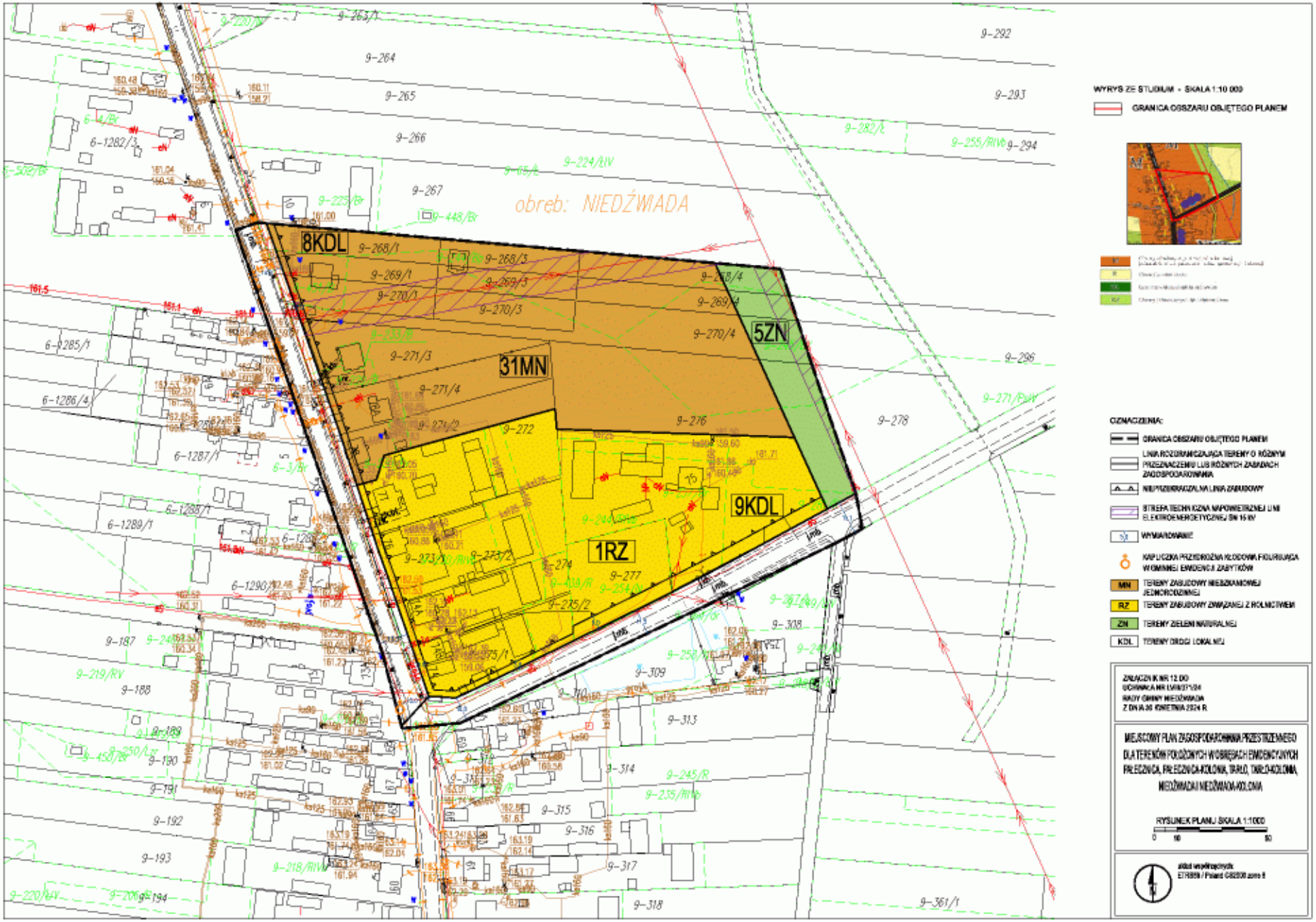
8KDL
31MN
5ZN
9KDL
1RZ
obręb: NIEDŹWIADA
WYRYS ZE STUDIUM - SKALA 1:10 000
GRANICA OBSZARU OBJĘTEGO PLANEM
OZNACZENIA:
GRANICA OBSZARU OBJĘTEGO PLANEM
LINIA ROZGRANICZAJĄCA TERENY O RÓŻNYM PRZEZNACZENIU LUB RÓŻNYCH ZASADACH ZAGOSPODAROWANIA
NIEPRZEKRACZALNA LINIA ZABUDOWY
STREFA TECHNICZNA NAPOWIETRZNEJ LINII ELEKTROENERGETYCZNEJ SN 15 kV
WYMIAROWANIE
KAPLICZKA PRZYDROŻNA KLOCOWA, FIGURALNA W GMINNEJ EWIDENCJI ZABYTKÓW
MN TERENY ZABUDOWY MIESZKANIOWEJ JEDNORODZINNEJ
RZ TERENY ZABUDOWY ZWIĄZANEJ Z ROLNICTWEM
ZN TERENY ZIELENI NATURALNEJ
KDL TERENY DRÓG LOKALNYCH
ZAŁĄCZNIK NR 12 DO UCHWAŁY NR LVIII/371/24 RADY GMINY NIEDŹWIADA Z DNIA 26 KWIETNIA 2024 R.
MIEJSCOWY PLAN ZAGOSPODAROWANIA PRZESTRZENNEGO DLA TERENÓW POŁOŻONYCH W OBRĘBACH EWIDENCYJNYCH FREDZWICA, FREDZWICA-KOLONIA, TARŁO, TARŁO-KOLONIA, NIEDŹWIADA NIEDŹWIADA-KOLONIA
RYSUNEK PLANU SKALA 1:1000
0 10 50
układ współrzędnych: ETRS89 / Poland CS2000 zone 8

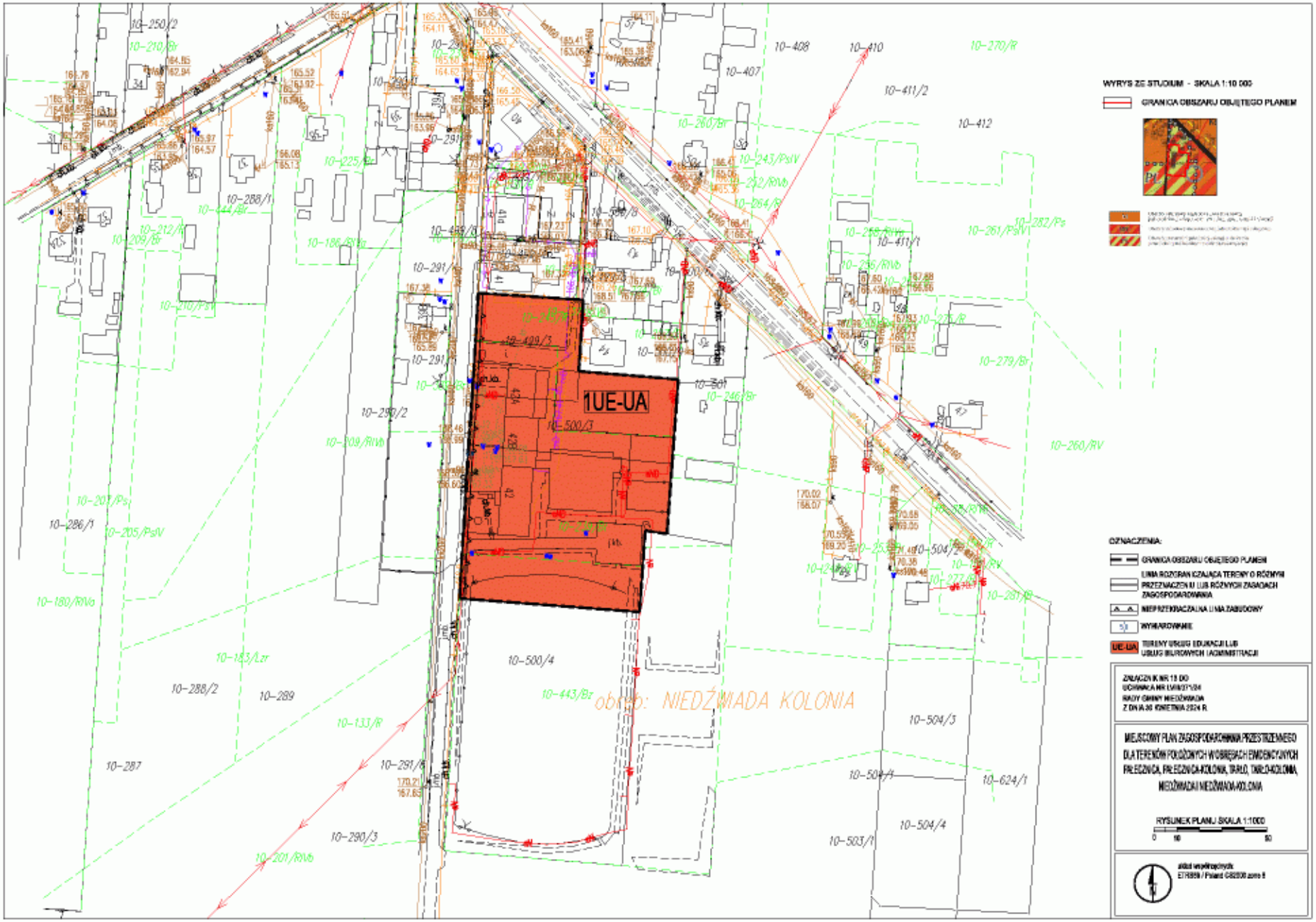
WYRYS ZE STUDIUM - SKALA 1:10 000
GRANICA OBSZARU OBJĘTEGO PLANEM
1UE-UA
obręb: NIEDŹWIADA KOLONIA
OZNACZENIA:
GRANICA OBSZARU OBJĘTEGO PLANEM
LINIA ROZGRANICZAJĄCA TERENY O RÓŻNYM PRZEZNACZENIU LUB RÓŻNYCH ZASADACH ZAGOSPODAROWANIA
NIEPRZEKRACZALNA LINIA ZABUDOWY
WYMIAROWANIE
UE-UA TERENY USŁUG EDUKACJI LUB USŁUG BIUROWYCH I ADMINISTRACJI
ZAŁĄCZNIK NR 13 DO UCHWAŁY NR LVIII/371/24 RADY GMINY NIEDŹWIADA Z DNIA 30 KWIETNIA 2024 R.
MIEJSCOWY PLAN ZAGOSPODAROWANIA PRZESTRZENNEGO DLA TERENÓW POŁOŻONYCH W OBRĘBACH EWIDENCYJNYCH FRELEŻYCA, FRELEŻYCA-KOLONIA, TARŁO, TARŁO-KOLONIA, NIEDŹWIADA I NIEDŹWIADA-KOLONIA
RYSUNEK PLANU SKALA 1:1000
0 10 50
układ współrzędnych: ETRS89 / Poland CS2000 zone 8

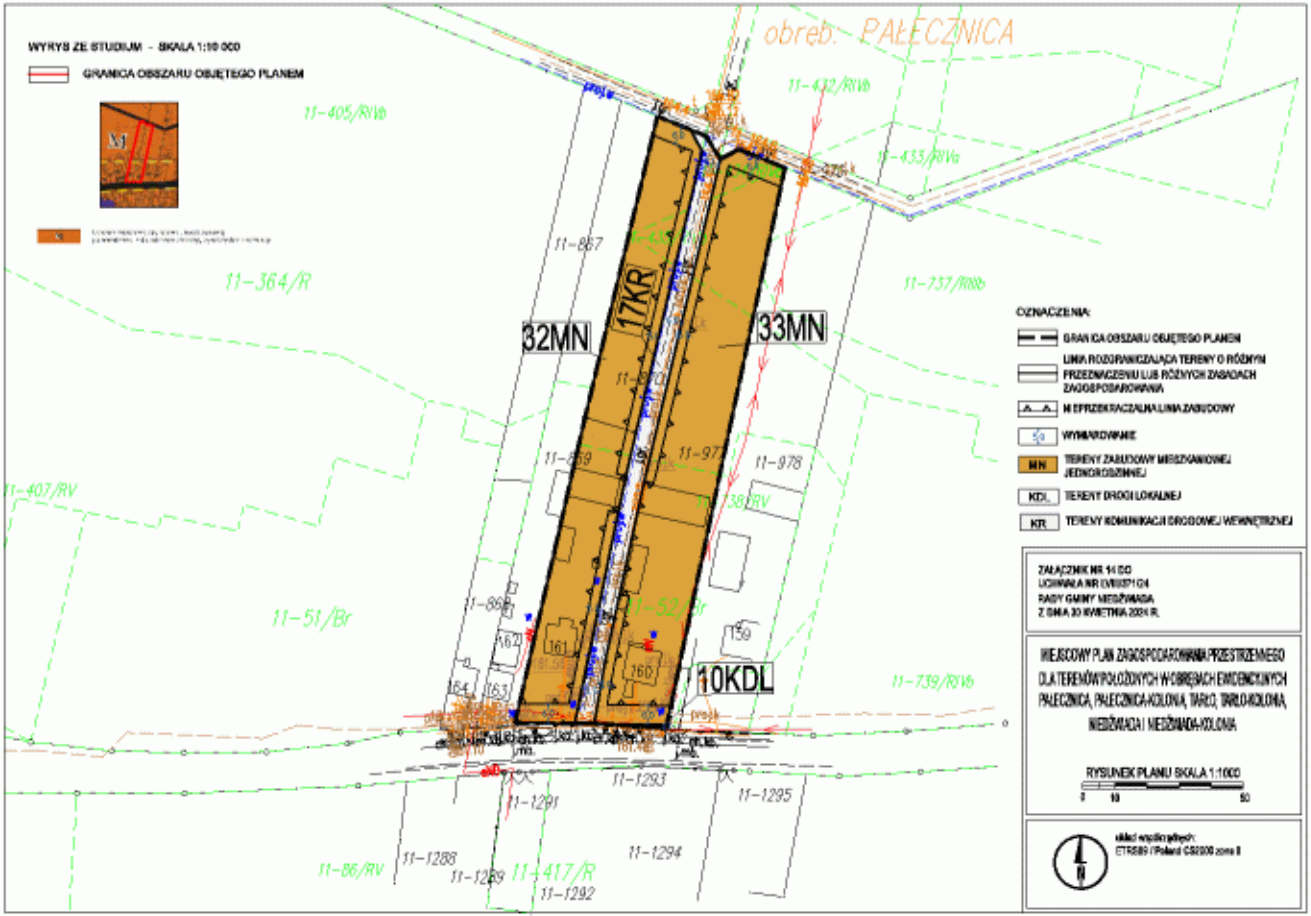
WYKRYS ZE STUDIUM - SKALA 1:10 000
GRANICA OBSZARU OBJĘTEGO PLANEM
obręb: PAŁĘCZNICA
11-405/RVb
11-432/RVb
11-433/RVg
11-867
11-364/R
11-737/RVb
32MN
17KR
33MN
11-978
11-407/RV
11-51/Br
10KDL
11-739/RVb
11-1293
11-1291
11-1295
11-1294
11-86/RV
11-1288
11-1289
11-417/R
11-1292
OZNACZENIA:
GRANICA OBSZARU OBJĘTEGO PLANEM
LINIA ROZGRANICZAJĄCA TERENY O RÓŻNYM PRZEZNACZENIU LUB RÓŻNYCH ZASADACH ZAGOSPODAROWANIA
NIEPRZEKRACZALNA LINIA ZABUDOWY
WYMIAROWANIE
MN TERENY ZABUDOWY MIESZKANIOWEJ JEDNORODZINNEJ
KDL TERENY DROGI LOKALNEJ
KR TERENY KOMUNIKACJI DROGOWEJ WEWNĘTRZNEJ
ZAŁĄCZNIK NR 1 DO UCHWAŁY NR LVIII/371/24 RADY GMINY MIEŚWIADA Z DNIA 30 KWIETNIA 2024 R.
MIEJSCOWY PLAN ZAGOSPODAROWANIA PRZESTRZENNEGO DLA TERENÓW POŁOŻONYCH W OBRĘBACH EWIDENCYJNYCH PAŁĘCZNICA, PAŁĘCZNICA-KOLONIA, TARŁO, TARŁO-KOLONIA, MIEŚWIADA I MIEŚWIADA-KOLONIA
RYSUNEK PLANU SKALA 1:1000
0 10 50
układ współrzędnych: ETRS89 / Poland CS2000 zone 8

2U
18KR
1P
7RN
obręb: TARŁO

obręb: PAŁĘCZNICA
3U
2RZ
6ZN
WYRYS ZE STUDIUM – SKALA 1:10 000
GRANICA OBSZARU OBJĘTEGO PLANEM
OZNACZENIA:
GRANICA OBSZARU OBJĘTEGO PLANEM
LINIA ROZGRANICZAJĄCA TERENY O RÓŻNYM PRZEZNACZENIU LUB RÓŻNYCH ZASADACH ZAGOSPODAROWANIA
NIEPRZEKRACZALNA LINIA ZABUDOWY
WYMIAROWANIE
U TERENY USŁUG
RZ TERENY ZABUDOWY ZWIĄZANEJ Z ROLNICTWEM
ZN TERENY ZIELENI NATURALNEJ
ZAŁĄCZNIK NR 16 DO UCHWAŁY NR LVII/377/24 RADY GMINY NIEDŹWIADA Z DNIA 30 KWIETNIA 2024 R.
MIEJSCOWY PLAN ZAGOSPODAROWANIA PRZESTRZENNEGO DLA TERENÓW POŁOŻONYCH W OBRĘBACH EWIDENCYJNYCH PAŁĘCZNICA, PAŁĘCZNICA-KOLONIA, TARLO, TARLO-KOLONIA, NIEDŹWIADA, NIEDŹWIADA-KOLONIA
RYSUNEK PLANU SKALA 1:1000
0 10 50
układ współrzędnych: ETRS89 / Poland CS2000 zone 8